

Прогулка по Неве

Учитель Высшей категории
Крылова И.В.

A scenic view of the Neva River in Saint Petersburg, Russia. The foreground shows a cobblestone embankment on the left, with waves of the river washing onto it. In the background, the Peter and Paul Fortress is visible, featuring a prominent golden spire. The sky is a clear, pale blue with some light clouds. The overall atmosphere is calm and picturesque.

**«Есть в нашем городе
река,
Ее зовут Нева...»**

Каждая река имеет своё начало и свой конец.

Место, где река или ручей берёт своё начало – **исто́к**.

Место впадения реки в водохранилище, озеро, море или другую реку – **у́стье**.

Откуда берет начало Нева?

Онежское озеро

Ладожское озеро

Озеро Байкал

Куда впадает Нева?

Ботнический залив

Куршский залив

Финский залив




Река Нева вытекает из мелководной Шлиссельбургской губы **Ладожского озера**.



В истоке реки Невы природа создала небольшой остров, который охраняет выход из Ладожского озера в Неву. Издавна он назывался Ореховым. На этом островке возвышаются стены и башни крепости, которая стала оплотом Русского государства на многие века. В 1323 году новгородцы заложили здесь **крепость Орешек**. Столетиями воевали шведы и русские за крепость Орешек, она переходила из рук в руки и только в начале XVIII века Петр I завоевал крепость и переименовал ее в **Шлиссельбург** - "Ключ-город" (*ныне город Петрокрепость*).

Река Нева впадает в Невскую губу
Финского залива.

За устье реки принимается створ
против Невских ворот морского
торгового порта.



История

Единого мнения откуда пришло название **Нева** у ученых нет. Одни считают, что раньше Ладожское озеро называли "Нево", отсюда и название реки, берущей из него начало. Есть версия, что слово "нева" произошло от шведского "ну" или "ню"- новая, или от слова "нёва"-болото, трясина. Река возникла, когда воды Ладожского озера вышли из берегов и хлынули в сторону Балтийского моря. **Нева - молодая река среди других рек. Ей всего 2500 лет.**



Карта реки Невы. Фрагмент плана Санкт-Петербурга. Издание И.Хоманна

Уровень воды в **Неве** постоянный и зависит только от изменения уровня воды в **Ладожском озере**. Нева необычна тем, что она никогда не мелеет и не разливается весной.



Необычна она и тем, что на **Неве** проходят два ледохода - это когда большие глыбы льда движутся по Неве в сторону Балтийского моря. Первый- Невский, в апреле месяце, когда по Неве идет ее собственный лед.

А недели через две -Ладожский, когда по **Неве** движутся огромные белые глыбы льда из Ладожского озера. Всего 2% Ладожского льда идет по Неве, а остальной лед тает прямо в Ладоге. Ученые подсчитали, что если бы весь Ладожский лед пошел через **Неву**, ему понадобилось бы на это два года.

Длина реки 74 км, в черте города она течет на протяжении 28 км.

Ширина реки – от 600 до 1200 м (в дельте у Невских ворот).

Глубина от 8 до 24 метров.

Протяженность укрепленных и одетых в гранит набережных составляет 143 км.

- В Неву впадает 26 небольших рек и речек. Основные притоки: слева - Мга, Тосна, Ижора, справа - Охта. Нева течет по широкой (30-50 км), плоской и заболоченной Приневской низменности.




- Крупнейшими островами в дельте Невы являются: Васильевский, Петроградский, Крестовский, Декабристов.



ПРОГУЛКА ПО НЕВЕ



АЛЕКСАНДРО-НЕВСКАЯ ЛАВРА







СМОЛЬНЫЙ МОНАСТЫРЬ



ФИНЛЯНДСКИЙ ВОКЗАЛ



ЛЕТНИЙ САД











Домик Петра

1



ПЕТРОПАВЛОВСКАЯ КРЕПОСТЬ



ДВОРЦОВАЯ НАБЕРЕЖНАЯ









ИТТҮ ХИҮҮН
ЕРАТОНГА ХУМАН
АМА 1911

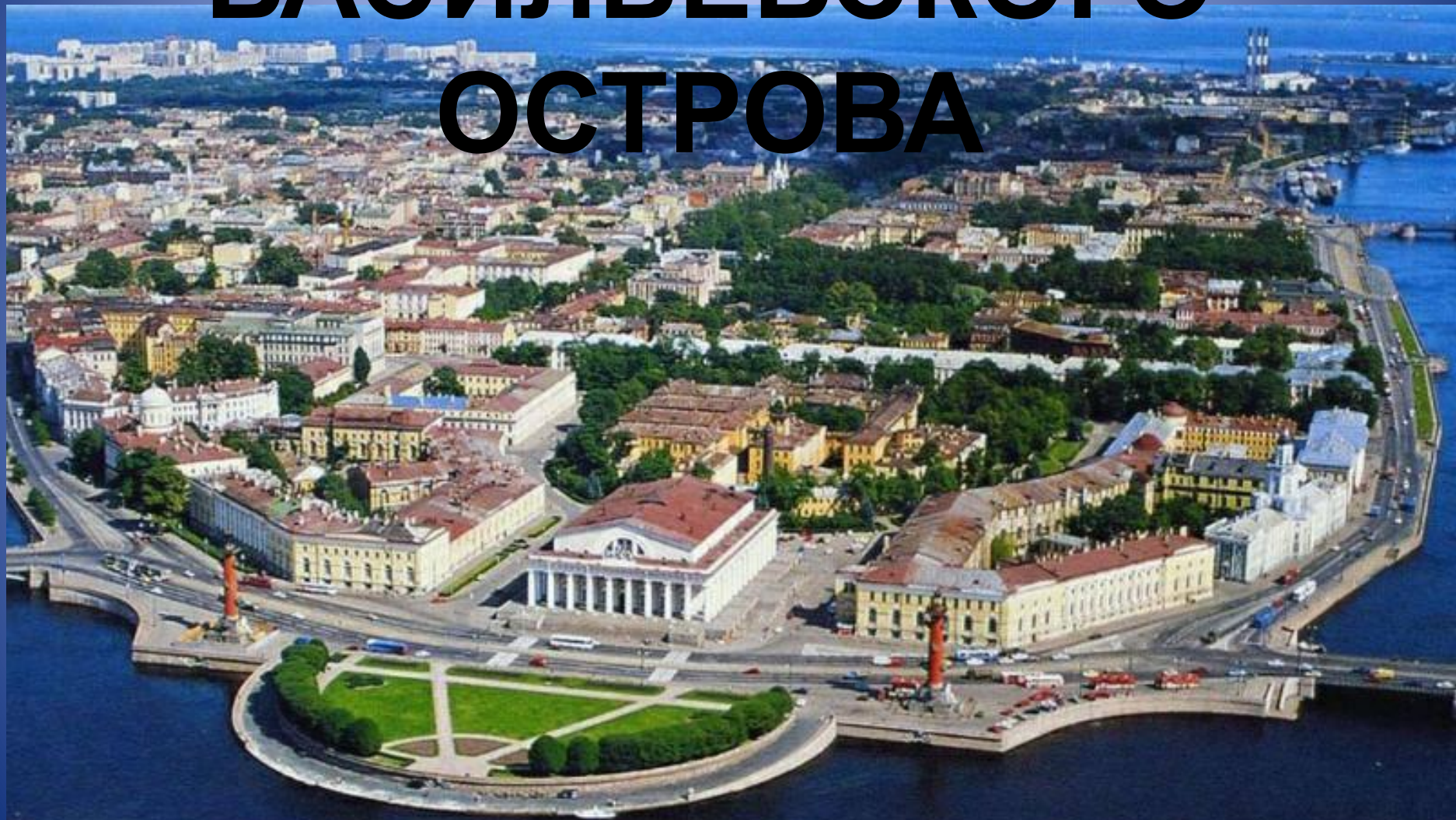
АДМИРАЛТЕЙСТ

ВО





СТРЕЛКА ВАСИЛЬЕВСКОГО ОСТРОВА



БИРЖ

А



КУХТКАМЕ РА



ЗДАНИЕ 12 КОЛЛЕГИЙ





АКАДЕМИЯ ХУДОЖЕСТВ

spbphotos.ru



СФИНКС Ы





СФІКСЪ
ІЗЪ АРЕВІНІАХЪ ОИВЪ БЪ ЕГИПЦЪ
ПЕРЕВЕЗЕНЪ БЪ І ГРАДЪ СВЯТАГО ПЕТРА
БЪ 1332 ГОДУ.

МОРСКОЙ ПОРТ

