

ВОКРУГ СВЕТА

Наследие древних цивилизаций

Австралия

- Австралийский Союз, *Австралия* (англ. *Australia*, от лат. *austrālis* «южный») – государство в Южном полушарии, член Содружества наций.
- Столицей государства является город *Канберра*. Расположено на материке *Австралия*, острове *Тасмания* и нескольких других островах *Индийского* и *Тихого* океанов.
- Шестое по площади государство мира, единственное государство, занимающее целый материк.



Петроглифы (наскальные рисунки) Австралии

- Петроглифами называют все изображения на камне с древнейших времен (палеолита) вплоть до средневековья.
- В Австралии сохранились рисунки в пещерах и на скалах, а также петроглифы. Особенно их много в древних массивах Кимберли, на полуострове Арнемленд, и в центральной части континента, в горах Масгрейв и Мак-Доннел.
- Первые рисунки и петроглифы были обнаружены Греем в 1841 году.



- 1 июня 2010 ученые обнаружили древнейший в Австралии наскальный рисунок (петроглиф). По мнению исследователей, его возраст составляет более 40 тыс. лет.
- Рисунок, нанесенный на стену пещеры с помощью красной охры, изображает двух давно вымерших птиц, похожих на современных эму.
- Птицы принадлежат к роду *Genyornis*. Авторы рисунка запечатлели их в деталях, что говорит о том, что древние люди видели их вживую.
- Также ученые обнаружили несколько других рисунков, изображавших сумчатого волка, гигантских ехидну и кенгуру.



Индонезия

- **Индонезия**, официальное название — **Республика Индонезия** — крупнейшее государство в *Юго-Восточной Азии* и 16-е по площади в мире. Расположена на островах *Зондского архипелага* и является крупнейшим островным государством в мире.
- **Ява** — остров, находится в составе Индонезии (столица Индонезии, *Джакарта*, расположена на острове Ява). Площадь 132 тыс. км². Протянулся на 1000 километров с запада на восток, тридцать процентов его территории занимают джунгли.

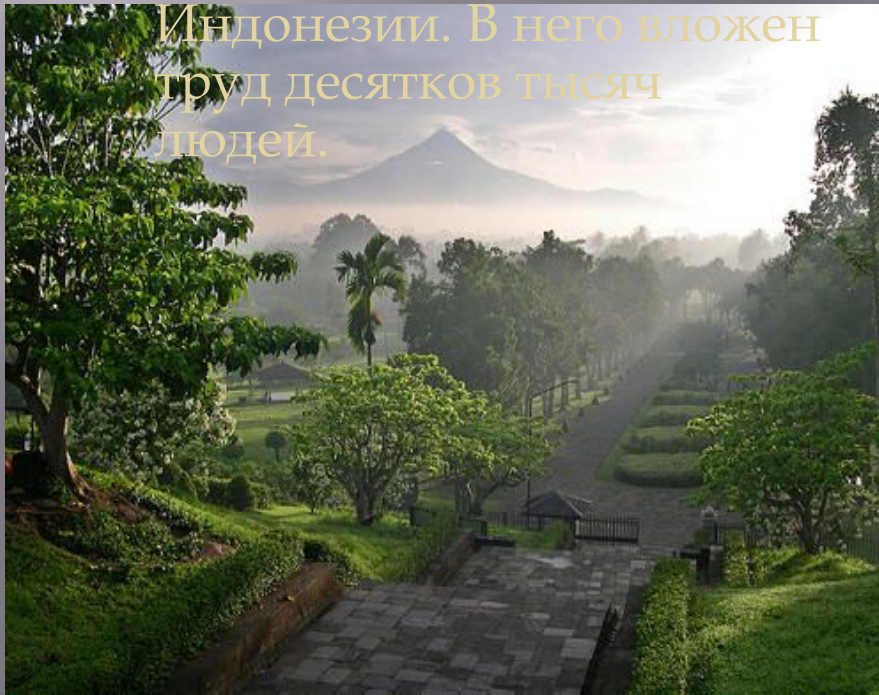


Борободур

- На острове Ява находится главная достопримечательность Индонезии — *храм Борободур*. Эта святыня буддистской религии представляет собой модель буддистской космологии.
- Храм входит в список важнейших архитектурно-исторических памятников *ЮНЕСКО* и относится к объектам мирового наследия.



- Строился храм Боробудур практически в течение восьмидесяти лет, начиная с восьмого века. Но завершён так и не был.
- Через двести лет недостроенный храм Боробудур был забыт и брошен. А найден вновь среди джунглей во времена наполеоновских войн, дошедших и до Индонезии. В него вложен труд десятков тысяч людей.



- По своим масштабам храм просто огромен, а в объектив фотокамер полностью помещается лишь только издалека.
- На его возведение ушло более пятидесяти пяти метров кубических камня. В высоту храм Боробудур составляет тридцать четыре метра, высится он как на холме, так и ниже – вокруг него

- Храм представляет собой величественную пирамиду, сложенную из террас и ступеней, образующих в конечном итоге спиральные ярусы. Три верхние террасы символизируют мир Духа. А пять нижних террас



- Сам комплекс в целом - это воплощение буддистской философии, символ мироздания, объединяющий Землю с Небом.

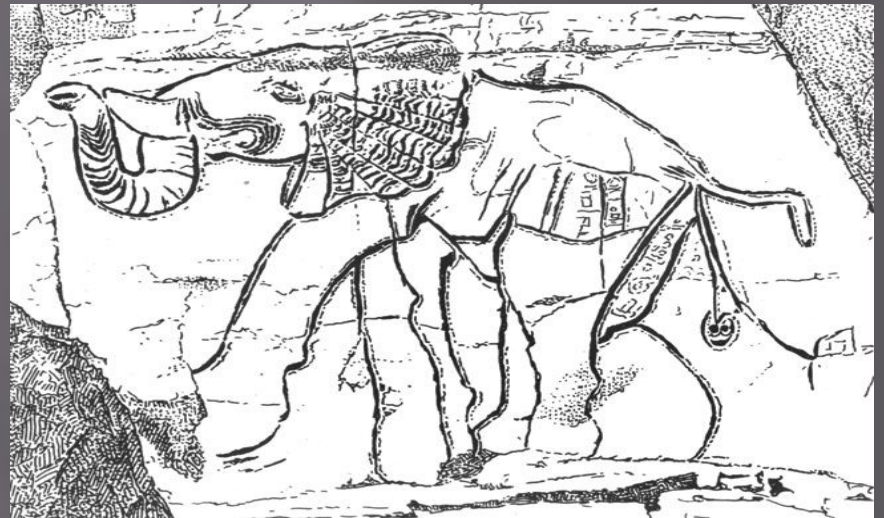

Африка


- **Африка** — континент, расположенный к югу от Средиземного и Красного морей, востоку от Атлантического океана и к западу от Индийского океана.
- Это второй по величине континент после Евразии. Африкой называется также часть света, состоящая из материка Африка и прилегающих островов.
- На территории Африки расположены 55 государств, 4 непризнанных государства и 5 зависимых территорий (островных).



НАСКАЛЬНОЕ ИСКУССТВО АФРИКИ


- Древнейшие памятники африканского искусства – петроглифы «охотничьего» периода сохранились лишь в нескольких, четко ограниченных районах Северной Африки и Сахары, в горах Ксур и Джебель-Амур, в Тассилин-Аджер, в Тибести и






- **Тассилин-Аджжер** (в переводе с туарегского «Плато рек») — плато в юго-восточной части *Алжира*, в пустыне *Сахара*.

- На плато в разные годы были найдены петроглифы, датируемые от 7 тысячелетия до н. э. до VII века н. э. *Объект ЮНЕСКО* с 1982.



- ▣ Особое место занимают изображения древнего буйвола, вымершего незадолго до начала нашей эры.
- ▣ Монументальные и в то же время достаточно детализированные изображения этого ископаемого животного свидетельствуют о том, что оно было знакомо авторам рисунков и, по-видимому, занимало в их жизни такое же место, как бизон в жизни палеолитических охотников Европы.



Южная Америка

- Южная Америка — южный континент в Америке, расположенный в основном в *Западном* и *Южном полушариях*, тем не менее, частично континент располагается и в *Северном полушарии*. Омывается на западе *Тихим океаном*, на востоке — *Атлантическим*, с севера ограничивается Северной Америкой, граница между Америками проходит по Дарьенскому проливу.



Наска

- **Наска** (исп. *Nazca*) — пустынное плато и литосферная плита на южном побережье *Перу*.
- Также это название применяется к своеобразной археологической культуре, расцвет которой пришёлся на промежуток между 200 г. до н.э. и 800 г. н.э.



- Именно они создали знаменитые *линии Наска*, церемониальный город *Кауачи* и впечатляющую систему подземных акведуков, которые функционируют и по сей день.



- Таинственные углубления, или, скорее, каналы, прорезанные в окаменелой поверхности пустыни и протянувшиеся на много километров, принадлежат к числу величайших археологических загадок Южной Америки.
- Они появились в огромной пустыне примерно полтора тысячелетия тому назад на участке в 500 квадратных километров и расположены на юге Перу между современными городами Наска и Ика.

- Только если смотреть на пустыню с борта самолета, протянутые по ней борозды соединяются и образуют гигантские рисунки.
- Относительно времени создания линий ученые сходятся — до XII века, когда в долине появились инки. Большинство исследований приписывает их создание цивилизации *наска*, населявшей плато до VI в. н. э.




Северная Америка

- Северная Америка — один из 6 материков планеты Земля, расположенный на севере Западного полушария Земли.
- Северная Америка омывается с запада Тихим океаном, с востока Атлантическим океаном, с севера — Северным ледовитым океаном. С запада отделена от Евразии Беринговым проливом. С юга отделена от Южной Америки Панамским каналом.
- Самыми крупными государствами Северной



Теотиуакан

- **Теотиуакан** - древняя религиозная столица *Мексики*, процветала за 1000 лет до того, как возвысилась империя ацтеков.
- До сих пор тщательные археологические исследования не дали ответа на вопрос, кто, когда и почему ее построил. Даже сама гибель этого города окутана тайной.



□ Теотиуакан, до настоящего времени крупнейший участок доколумбовых цивилизаций, лежит в абсолютно безлесной области, на краю высокогорной долины *Анауак*.



□ Симметрия огромного участка и единство его архитектурного стиля делают *Теотиуакан* одним из самых

■ Ничего не известно об архитекторах *Теотиуакана*, их языке и истории. Когда-то считалось, что город населяли тольтеки, и только во время раскопок в *Туле* выяснилось, что *Теотиуакан* уже был оставлен или разрушен за 200 лет до пришествия тольтеков к господству в регионе.

■ *Ацтеки*, которые и дали *Теотиуакану* его имя, прибыли сюда приблизительно в 1320 г. Название означает "Город Богов", они полагали, что боги собрались здесь, чтобы создать солнце и луну после завершения



Чичен-Ица

- Чичен-Ица (в переводе с языка майя - "во рту колодца ицы") - политический и культурный центр майя на севере полуострова *Юкатан, Мексика*.
- Основан, вероятно, в VII в. н. э. В X веке был захвачен тольтеками. С середины XI века *Чичен-Ица* стала столицей тольтекского государства.





- Одним из главных архитектурных памятников на территории *Чичен-Ицы* является «Храм Кукулькана» – 9-ступенчатая пирамида высотой 24 метра с широкими лестницами на каждой из сторон.
- Своим симметричным расположением, строгой ориентированностью по сторонам света и числом ступеней лестницы символизируют времена года, месяцы и дни.



- В еще один крупный храм города – «Храм воинов» – вел когда-то просторный зал с колоннами. Бесчисленные колонны, изображающие тольтекских воинов, стоят и сегодня, только без крыши.

Наша планета таит в себе массу тайн и загадок. Мы познакомились лишь с некоторыми из них.

