

**Государственное автономное профессионального  
образовательное учреждение  
«Борисовский агроμηχανический техникум»**

**Презентация к занятию**

**по теме:**

# **«Информационные знаки »**

**для профессии 35.01.13 «Тракторист машинист  
с/х производства»  
3 курс**

*Преподаватель спец. Дисциплин  
Паутов Александр Александрович*

Информационные знаки  
информируют о расположении  
населённых пунктов и других  
объектов, а также об  
установленных или рекомендуемых  
режимах движения

# «Общие ограничения максимальной скорости».

Общие ограничения скорости, установленные Правилами дорожного движения Российской Федерации.




## **«Рекомендуемая скорость».**

Скорость, с которой рекомендуется движение на данном участке дороги. Зона действия знака распространяется до ближайшего перекрёстка, а при применении знака совместно с предупреждающим знаком определяется протяжённостью опасного участка.



**«Место для разворота».  
Поворот налево запрещается**



# «Зона для разворота».

Протяжённость зоны для разворота

**Поворот налево запрещается**



# «Место стоянки»



# «Полоса для аварийной остановки»

Полоса аварийной остановки на крутом спуске





# «Подземный пешеходный переход»



# «Надземный пешеходный переход»



# «Тупик»

Дорога, не имеющая сквозного проезда



# «Предварительный указатель направлений»



Направления движения к обозначенным на знаке населённым пунктам и другим объектам. На знаке могут быть нанесены изображения знака, символы автомагистрали, аэропорта и иные пиктограммы. На знаке могут быть нанесены изображения других знаков, информирующих об особенностях движения. В нижней части знака указывается расстояние от места установки знака до перекрёстка или начала полосы торможения.

# «Предварительный указатель направления»



На знаке, установленном вне населённого пункта, зелёный или синий фон означает, что движение к указанному населённому пункту или объекту будет осуществляться соответственно по автомагистрали или другой дороге. На знаке, установленном в населённом пункте, вставки с фоном зелёного или синего цвета означают, что движение к указанному населённому пункту или объекту после выезда из данного населённого пункта будет осуществляться соответственно по автомагистрали или другой дороге; белый фон знака означает, что указанный объект находится в данном населённом пункте.

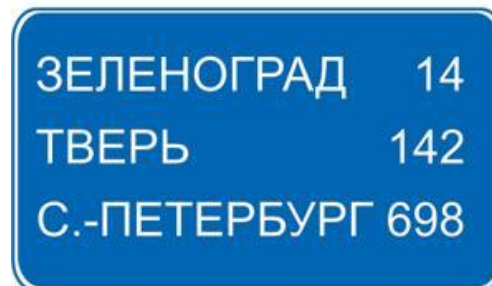
## «Схема движения»

Маршрут движения при запрещении на перекрёстке отдельных манёвров или разрешённые направления движения на сложном перекрёстке





# «Указатель направления»



На знаке или, установленном вне населённого пункта, зелёный или синий фон означает, что движение к указанному населённому пункту или объекту будет осуществляться соответственно по автомагистрали или другой дороге. На знаке, установленном в населённом пункте, вставки с фоном зелёного или синего цвета означают, что движение к указанному населённому пункту или объекту после выезда из данного населённого пункта будет осуществляться соответственно по автомагистрали или другой дороге; белый фон знака означает, что указанный объект находится в данном населённом пункте.

# «Наименование объекта».

Наименование иного объекта, чем населённый пункт (река, озеро, перевал, достопримечательность и тому подобное)

р. НАРА

ул. ОБУХА

ул. АРБАТ

р. НАРА

музей Ю.А.ГАГАРИНА  
GAGARIN museum

# «Указатель расстояний».

Расстояние (км) до населённых пунктов,  
расположенных на маршруте

ЗЕЛЕНОГРАД	23
ТВЕРЬ	132
С.-ПЕТЕРБУРГ	679

ЦЕНТР	11
ВВЦ	15

монастырь	
САВВИНО-СТОРОЖЕВСКИЙ	22
музей "БОРОДИНО"	34
музей Ю.А.ГАГАРИНА	132

# «Километровый знак»

Расстояние (км) до начала или конца  
дороги



# «Номер маршрута»



# «Направление движения для грузовых автомобилей».

Рекомендуемое направление движения для грузовых автомобилей, тракторов и самоходных машин, если на перекрёстке их движение в одном из направлении запрещено



## **«Стоп-линия»**

Место остановки транспортных средств  
при запрещающем сигнале светофора  
(регулирущика)





# «Схема объезда»

Маршрут объезда участка дороги, временно закрытого для движения



# «Направление объезда»

Направление объезда участка дороги,  
временного закрытого для движения

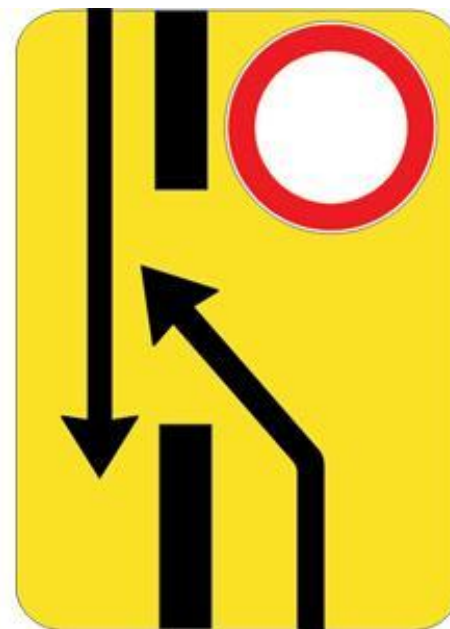
**ОБЪЕЗД →**

**← ОБЪЕЗД**

**↑ ОБЪЕЗД**

# «Предварительный указатель перестроения на другую проезжую часть».

Направление объезда закрытого для движения участка проезжей части на дороге с разделительной полосой или направление движения для возвращения на правую проезжую часть



# Аварийный выход



Указывает место в тоннеле, где  
находиться аварийный выход

# Направление движения к аварийному выходу



Указывает направление к аварийному выходу и расстояние до него

# Список используемых материалов, Интернет-ресурсов и литературы

- [avto-russia.ru](http://avto-russia.ru)
- [www.pddmaster.ru](http://www.pddmaster.ru)
- Правила Дорожного Движения Российской Федерации 2018г.