


КАК ОБРАЗОВАЛАСЬ



АМУРСКАЯ ОБЛАСТЬ

1640

г.


Иван Москвитин
первым из
землепроходцев
достиг устья реки
Амур. Дал
подробное описание
местного населения.



Иван Москвитин

1643-1646 гг.

Достиг устья реки
Зеи. Дал первое
подробное
описание
Приамурья.



Василий Поярков



Из Якутска отправлялись экспедиции И.Ю. Москвитина, Е.П. Хабарова и других землепроходцев для сбора сведения об изобильной «амурской земле».

ВАЖНЕЙШИЕ ГЕОГРАФИЧЕСКИЕ ОТКРЫТИЯ И ИССЛЕДОВАНИЯ В XVII И XIX вв.

(В современных границах Амурской области)

Масштаб 1:6 000 000



А.Ф. Миддендорф



Р.К. Маак



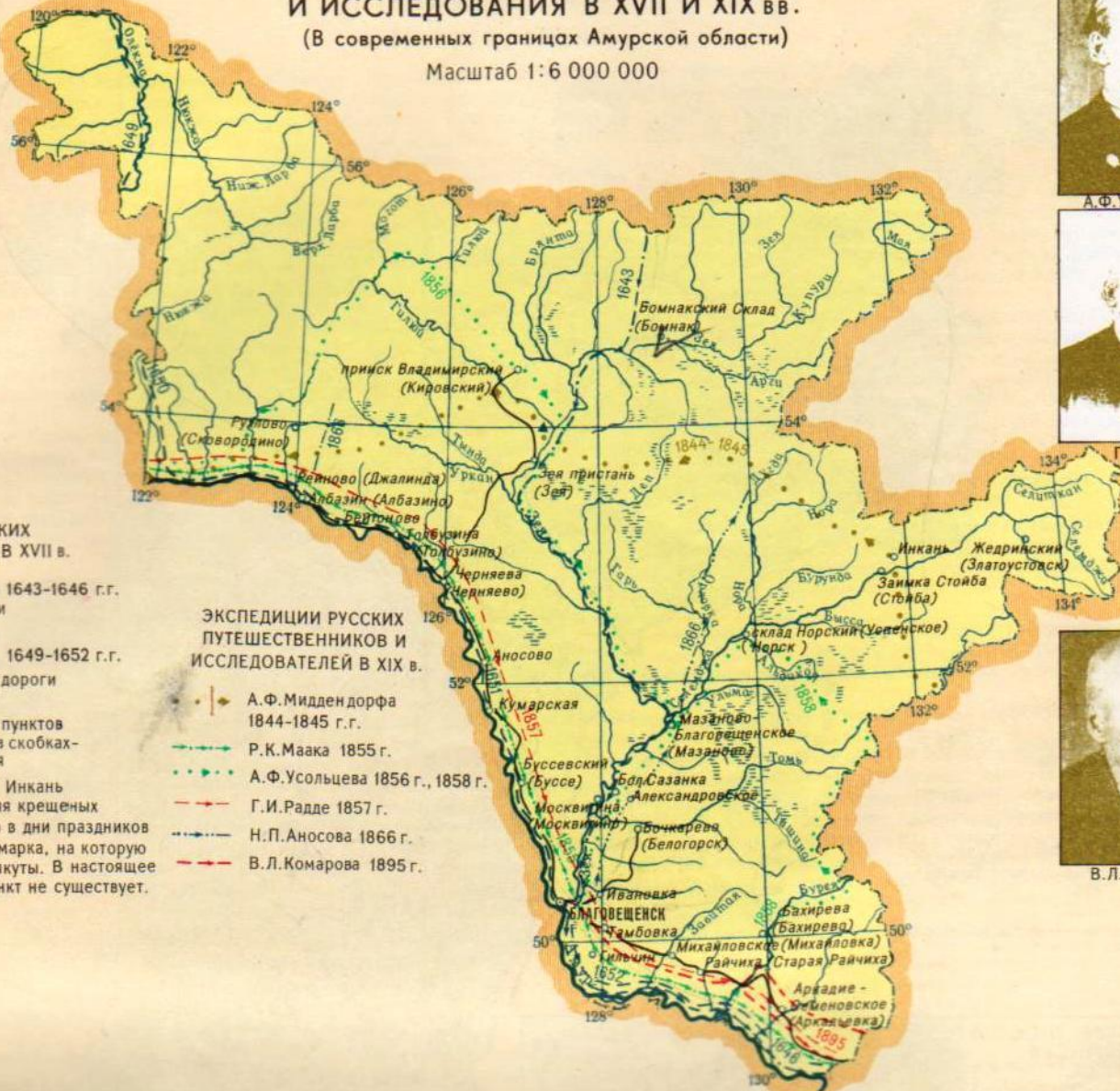
А.Ф. Усольцев



Г.И. Радде



В.Л. Комаров



ПОХОДЫ РУССКИХ ЗЕМЛЕПРОХОДЦЕВ В XVII в.

- В.Д. Пояркова 1643-1646 г.г.
- ▲ Место зимовки В.Д. Пояркова
- Е.П. Хабарова 1649-1652 г.г.
- Проселочные дороги


Примечания:

1. Названия населенных пунктов даны на конец XIX в., в скобках - современные названия
2. В населенном пункте Инкань находилась часовня для крещеных аборигенов. Ежегодно в дни праздников здесь проводилась ярмарка, на которую собирались эвенки и якуты. В настоящее время населенный пункт не существует.

ЭКСПЕДИЦИИ РУССКИХ ПУТЕШЕСТВЕННИКОВ И ИССЛЕДОВАТЕЛЕЙ В XIX в.

- ◆ А.Ф. Миддендорфа 1844-1845 г.г.
- Р.К. Маака 1855 г.
- А.Ф. Усольцева 1856 г., 1858 г.
- - Г.И. Радде 1857 г.
- Н.П. Аносова 1866 г.
- - В.Л. Комарова 1895 г.



Макет Албазинского
воеводства



Церковь в Албазино



АЛБАЗИНО



Распространение русского владычества в Восточной Сибири.



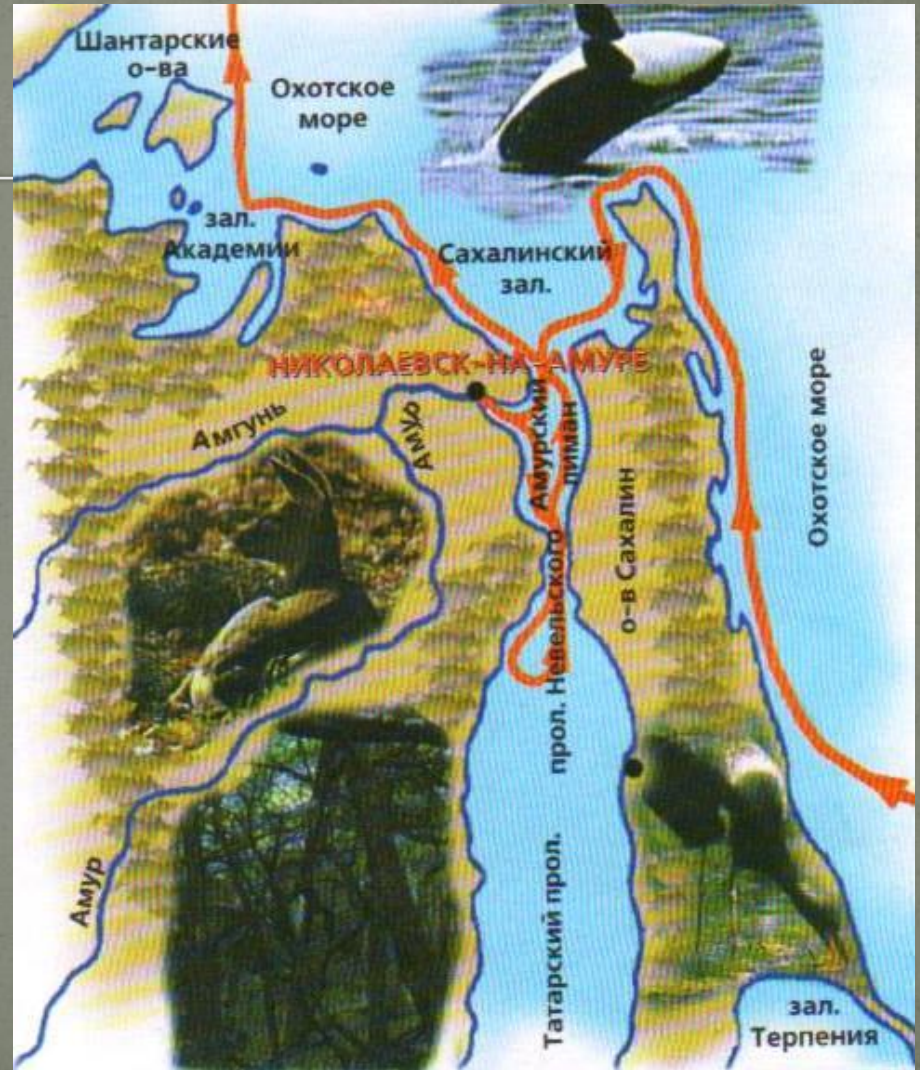
Исследования Г.И. Невельского



Геннадий Иванович
Невельский



Транспортный корабль «Байкал»



Генерал - губернатор
Восточной Сибири
генерал - майор
Николай Николаевич
Муравьев.



Н.Н. Муравьев

Сплавы амурских казаков



Слав по Амуру.



Слав по Амуру



Казачий пост на берегу Амура.

В результате сплавов по берегам
Амура появлялись казачьи
военные посты

Подписание Айгунского договора



В. Е. Романов. Айгунский договор

ПОДПИСАННОГО 10 – 16 мая 1858


ГОДА:

Статья 1: Левый берег реки Амура, начиная от реки Аргуни до морского устья р. Амур, да будет владением Российского государства, а правый берег, считая вниз по течению, до р. Уссури, владением Дайцинского государства; от р. Уссури далее до моря находящиеся места и земли, впредь до определения по сим местам границы между двумя государствами, как ныне да будут в общем владении Дайцинского и Российского государств.


По Амуру, Сунгари и Уссури могут плавать только суда Дайцинского и Российского государств, всех же прочих иностранных государств судам по сим рекам плавать не должно.

Статья 2: Для взаимной дружбы подданных двух государств дозволяется взаимная торговля, проживающим по рекам Уссури, Амуру и Сунгари подданным обоих государств, а начальствующие должны взаимно покровительствовать на обоих берегах торгующим людям двух государств.

г. Благовещенск (станция Усть-Зейская)



Набережная реки Амур.



Вид Благовещенска в 1870-е годы.



Указ императора Александра 2 об основании г.Благовещенска 5 июля 1858 г.

- Государь император по всеподданнейшему докладу его императорского высочества великого князя, генерал-адмирала, соображений генерал-губернатора Восточной Сибири об особенной важности местоположения Усть-Зейской станицы, находящейся при впадении реки Зеи в Амур, и названной генерал-губернатором по случаю закладки в ней 9 мая храма во имя Благовещения пресвятыя Богородицы «Благовещенскою станицею» – в 5-й день июля сего года высочайше повелеть соизволил: учредить в этом месте город, назвать его «Благовещенск».

«Положение об образовании области и преобразовании г. Благовещенска в административный центр»

- 3. Амурскую область составить из всех земель, находящихся на левом берегу реки Амура, начиная от соединения рек Шилки и Аргуни, или от границ Забайкальской и Якутской областей, по всему течению Амура до устья реки Уссури и до новой границы Приморской области. Областным городом назначается город Благовещенск.

Полный Свод Законов Российской империи.

ИСТОРИЯ ЗАСЕЛЕНИЯ. ИЗМЕНЕНИЕ ГРАНИЦ

Масштаб 1:10 000 000

ПЕРИОДЫ ЗАСЕЛЕНИЯ


- 1856-1860 гг.
- 1861-1900 гг.
- 1901-1917 гг.
- 1918-1945 гг.
- 1945-1974 гг.
- после 1974 г.

ГРАНИЦЫ

- Амурской области в 1858 г.
- Амурской области в 1904 г.
- Зейского и Амурского округов 1926 г. * (с 1932 г. Амурской и Зейской** областей)
- присоединенного Могочинского района в 1926 г.
- Амурской области*** в 1939 г.
- Амурской области в 1954 г.
- Амурской области в настоящее время

ТЕРРИТОРИИ

- Еврейской автономной области в 1934 г.
 - Читинской области, включенной в состав Амурской области в 1948 г.
 - переданные Хабаровскому краю в 1948 г.
- * С 1920 г. по 1926 г. Амурская область именовалась Амурской губернией и состояла из уездов и волостей.
- ** Зейская область упразднена в 1937 г. Районы, входившие в ее состав, переданы в Читинскую область
- *** С 1938 г. по 1948 г. Амурская область входила в состав Хабаровского края
- Железные дороги (по состоянию на конец 1916 г.)



Переселенцы на плоту

Николай Васильевич
Буссе – первый
военный губернатор
Амурской области



Герб Амурской области.
Учрежден
императором
Александром 2 в 1878 г

