

*Проект туристического
маршрута:*

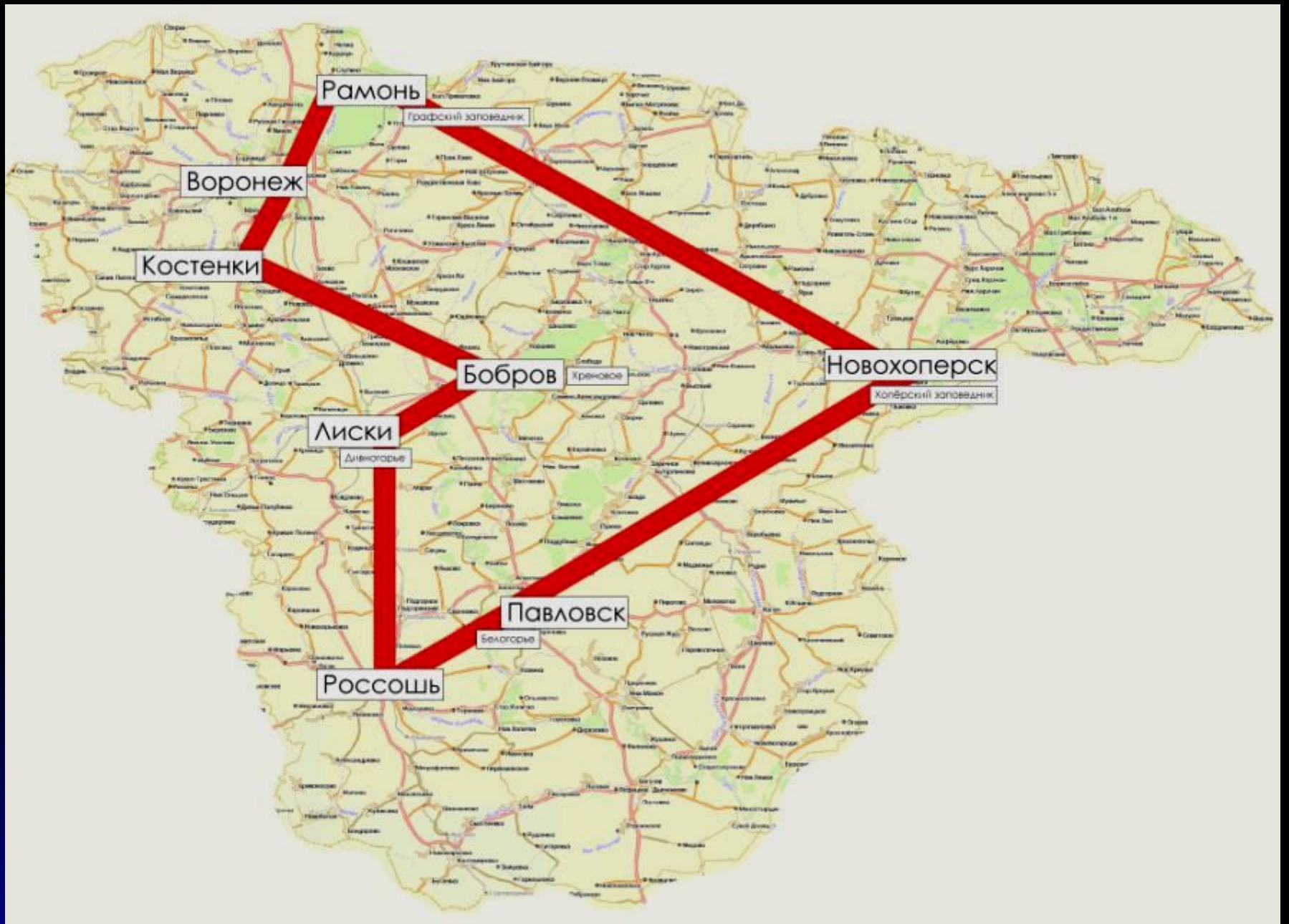
**«Золотое кольцо
Воронежского края»**

Экскурсия по «Золотому кольцу» Воронежского края.

Воронежская область находится в центральной части Восточно-Европейской равнины, в бассейне среднего течения реки Дон. Территория её составляет 52,4 тыс. кв. км, население – 1080000 человек. Преобладает русское население - 93, 5%, а в юго-западной части живут украинцы. Наша область расположена в лесостепной и степной зонах. Около 10% площади покрывают леса. Крупные массивы – Шипов лес по реке Осередь, Теллермановский лес по реке Ворона, Усманский бор по реке Усмань, Хреновской бор по реке Битюг и другие – объявлены заповедными. По территории области протекает знаменитая река Дон, которая упоминается в летописях. Охраняются также нераспаханные участки степей: Богучарская степь, Каменная степь.

Ведь мы богаты несказанно, как в историческом, так и в культурном плане. Настала пора и нам показать свой край как российским, так и иностранным туристам. С этой целью наше туристическое агентство разработало проект туристического маршрута «Золотое кольцо». Маршрут включает: Воронеж – Рамонь – Новохопёрск – Павловск – Россошь – Лиски – Бобров – Костёнки – Воронеж.





Рамонь

Графский заповедник

Воронеж

Костенки

Бобров

Хреновое

Новохоперск

Холерский заповедник

Лиски

Дивногорье

Павловск

Белогорье

Россошь

Рамонь

Замок принцессы Ольденбургской

В 1879 году император Александр II подарил на свадьбу своей родственнице, светлейшей княгине Евгении Максимилиановне Романовской, герцогине Лейхтенбургской (по мужу — принцессе Ольденбургской), имение в посёлке Рамонь Воронежской губернии. В 1883 году по проекту архитектора Христофора Нейслера началось возведение замка для супругов. За три года были возведены стены метровой толщины, а к 1887 году была завершена внутренняя отделка. Замок был построен в староанглийском стиле.



Усадьба Д.В. Веневитинова

Единственная дворянская усадьба на территории Воронежской области. С усадьбой связано детство и пребывание в августе-сентябре 1824 года поэта, философа Д.В. Веневитинова - внучатого брата А.С. Пушкина.

Усадьба построена в формах русского классицизма. В ее состав входят: Главный дом 1760-1770 гг., флигель 1887 г., ограда и ворота середины XIX в., парк с прудом XVIII в., остатки церкви Михаила Архангела 1780 г.



Тулиновская усадьба

В 50-60-е годы XVIII века имение в с. Четровицы под Воронежем было приобретено Василием Максимовичем Тулиновым (1708 – после 1763гг.). В 1813 году, после смерти Василия Васильевича Тулинова, имение перешло в совместное владение братьев Якова и Василия Тулиновых. При Тулиновых, в конце XVIII – начале XIX веков, сложилась композиционная основа усадьбы, позволяющая отнести ее к ярчайшему образцу русской провинциальной усадьбы периода классицизма.

В 1920-е годы на базе усадьбы открылся санаторий имени Дзержинского. Капитальная реконструкция и застройка территории санатория началась в 1950-1960-е гг., когда были выстроены летние домики, несколько жилых корпусов, клуб. За последние десятилетия здесь построены новые корпуса, бассейн, произведено благоустройство территории.



Воронежский государственный биосферный заповедник

- Официальной датой его создания следует считать 23 мая 1923 года.
- Площадь: 31 053 га (в т. ч. 29 132 га лесов, 508 га лугов, 124 га воды, 665 га болот)
- 15 февраля 1985 г. Воронежскому заповеднику присвоен статус биосферного.



Змееед



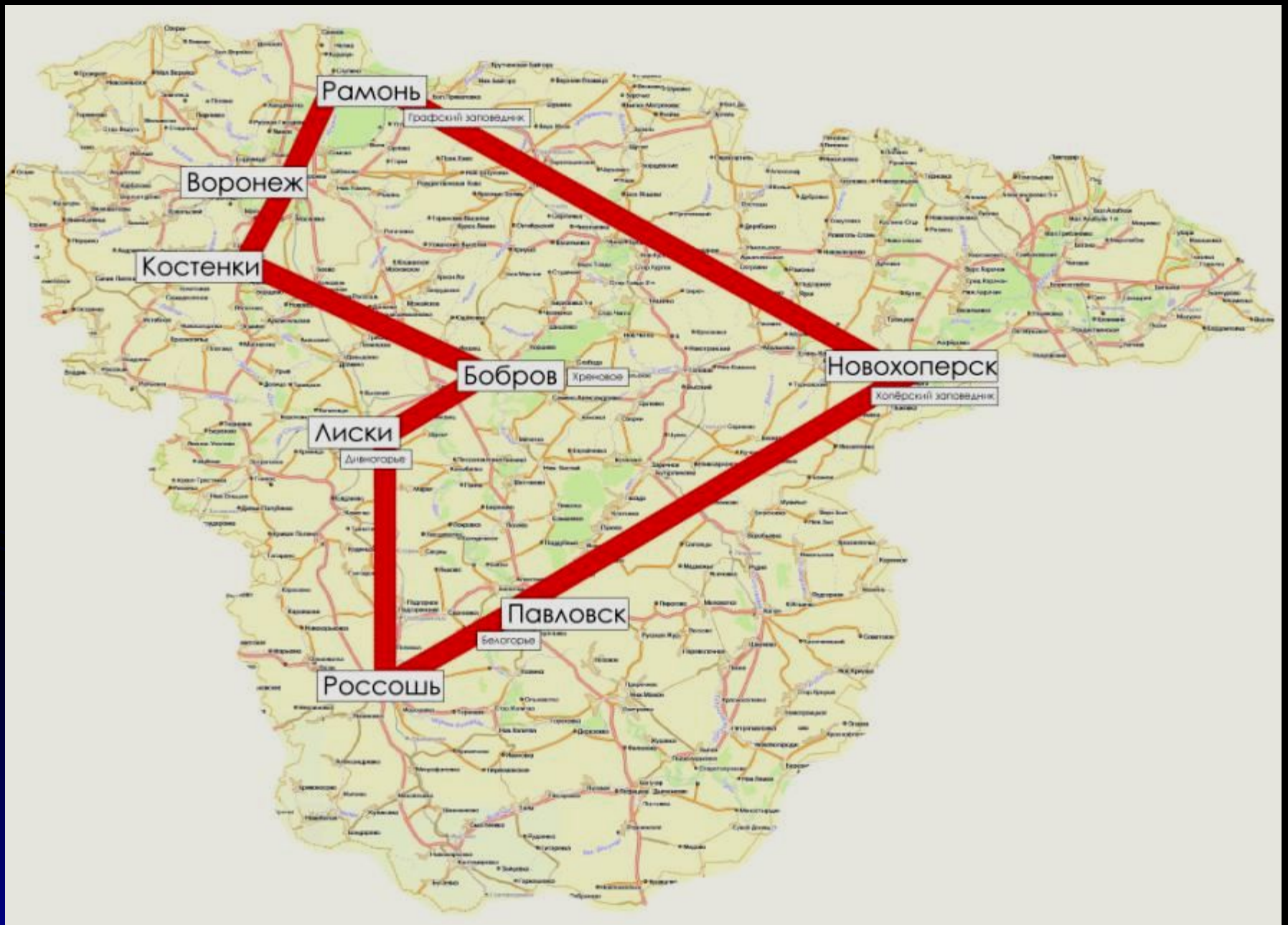
Пятнистый олень



Заповедник находится в лесостепной зоне. Лес преимущественно сосновый с примесью дуба и дубравы. В поймах рек Усмани и Ивницы обычны ольшаники. Произрастает более 1000 видов растений. Обитают 58 видов млекопитающих (в том числе восстанавливается популяция речных бобров), 194 — птиц, 5 — рептилий, 7 — амфибий. В Красную книгу России, из обитающих в заповеднике, занесены выхухоль, змееед, орёл-могильник, беркут, орлан-белохвост и др. В заповеднике работают музей и гостиница, его ежегодно посещают десятки тысяч туристов.

Бобр





Новохопёрск Хопёрский государственный заповедник



Хоперский заповедник был основан в 1935 году. Его угодья занимают площадь 16 178 га. Расположен он в пойме реки Хопер. Основными зональными типами растительного покрова заповедника являются широколиственные леса, представленные дубовыми лесами с примесью других широколиственных пород, ольха, тополь, вяз гладкий и сосновые леса.

Флора

Другой тип зональной растительности представлен в заповеднике лугами и луговыми степями. В заповеднике луга встречаются на плато и относятся к суходольным злаково-разнотравным и разнотравно-злаковым лугам с земляникой, лабазником, кострцом, типчаком. Из них наиболее своеобразны крупнотравные луга. Своеобразный тип растительности представляют степные злаки, василек, бурачок, ковыль, овсец, терновник, вишня.



Фауна

Желтогорлая мышь



Животный мир заповедника в целом соответствует его расположению в лесостепной зоне и преобладанию покрытой лесом площади.

Среди млекопитающих высокой численностью и большим разнообразием отличается группа мышевидных, из них фоновыми видами являются рыжая полевка и желтогорлая мышь. Символом заповедника является выхухоль.

Рыжая полёвка



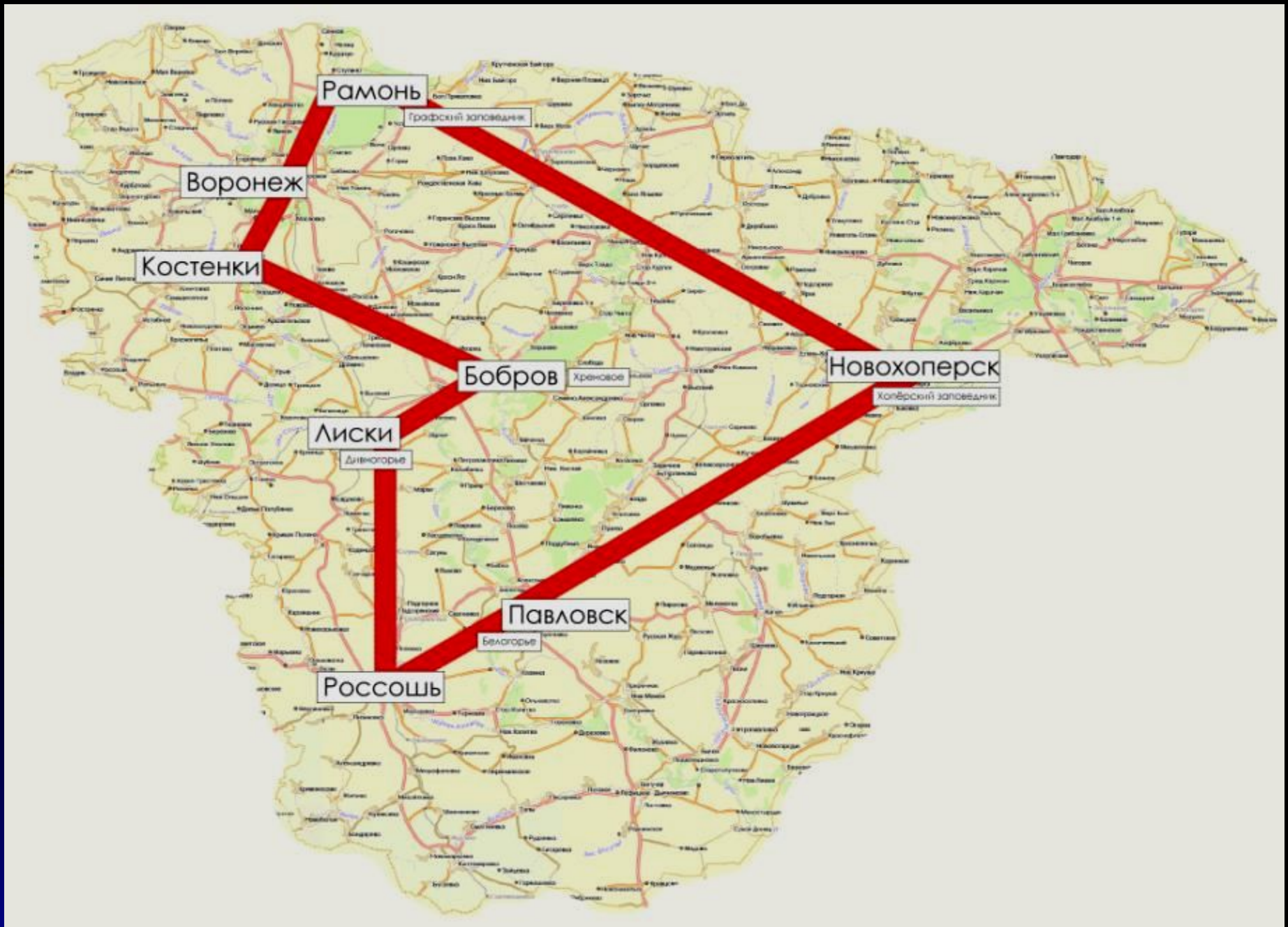
Куница



Из группы промысловых зверей наиболее характерны для заповедника лось, кабан, барсук, куница, заяц, белка. Менее многочисленны, такие виды как лисица, горноста́й, ласка, косуля и рысь. Регулярно на территорию заповедника заходят волки.

Кабан





Павловск Белогорье



В четырех километрах ниже села Белогорья по Дону, в полукилометрах от хутора Кирпичи на правом берегу реки, на крутой меловой горе, заросшей в своей верхней части деревьями и кустарником, находятся знаменитые Белогорские пещеры, овеянные многочисленными легендами. Там же находился Воскресенский монастырь.



Происхождение пещер до настоящего времени не установлено. По преданиям древнего происхождения, пещеры были небольшой длины. Они использовались для нападения из них с целью ограбления пливших по Дону лодок купцов и торговцев. В меловой горе были построены бойницы, не сохранившиеся к настоящему времени. Начало современных пещер было положено дочерью бедного казака с.Белогорья Марией Константиновной Шерстюковой.



Костомарово



В 150 километрах к югу от Воронежа расположен Спасский женский монастырь – один из древнейших русских монастырей, основанный еще до официального принятия христианства на Руси. Его очень часто называют Русской Палестиной из-за того, что места здесь, напоминают палестинские пределы.

Собор Спаса Нерукотворного образа покоится на 12 огромных меловых колоннах. Храм строился в три захода: в XII, XVI-XVII и XVIII-XIX веках. До революции он имел хорошо укрепленный вход, колодец, замаскированный запасный выход и при надобности мог выдержать длительную осаду.



Монастырские строения:




Пещера покаяния:



Храм во имя прп.Серафима
Саровского:



Храм в честь Иконы Божией Матери
«Взыскание погибших»:

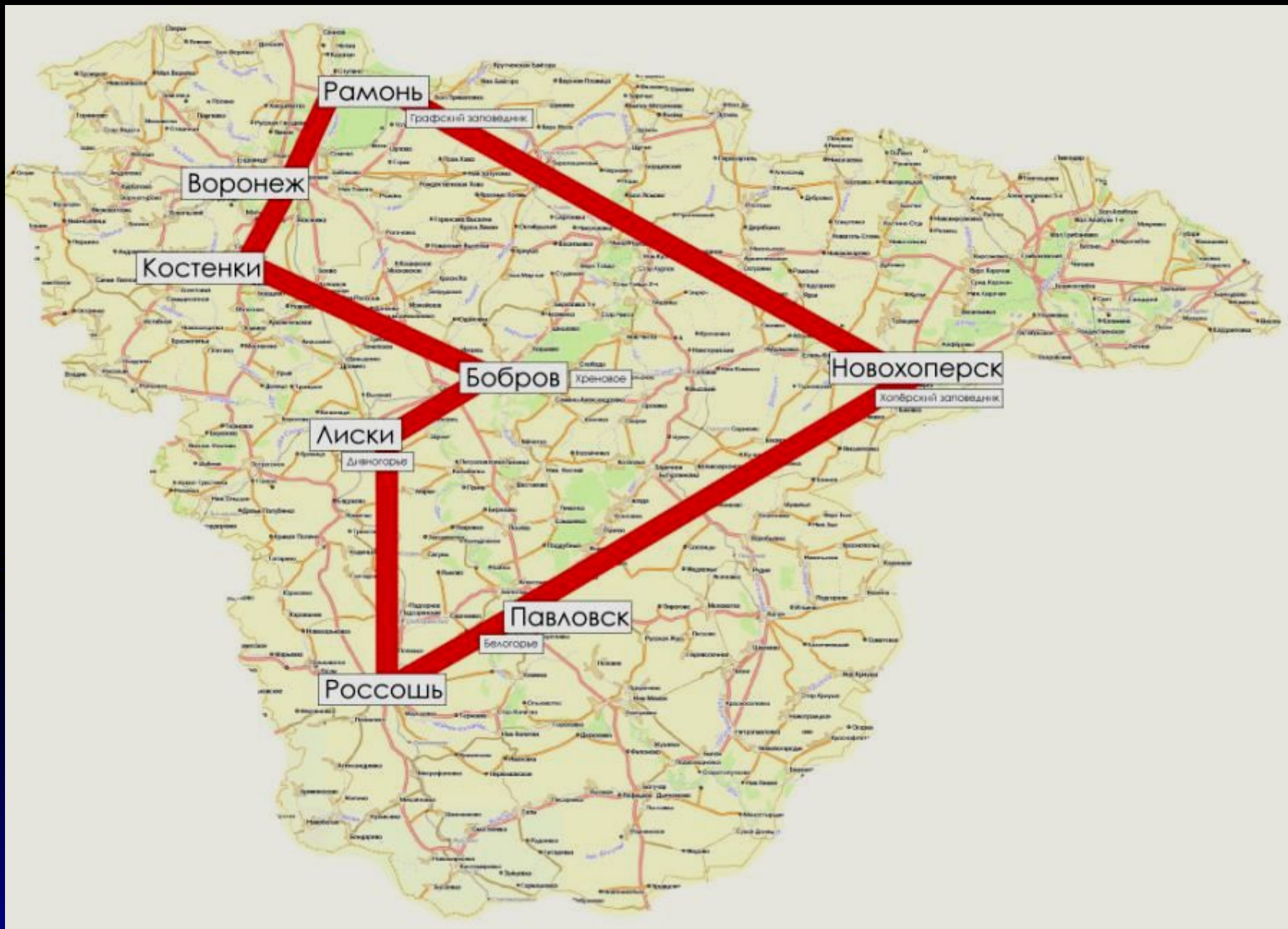


Часовня над могилой блаженного
священноинока Петра:



Голгофа:





Лиски

Дивногорье

Это прекрасный участок Воронежской земли, где на огромной территории сочетаются объекты природного и культурного наследия. Кроме того – это территория, являющаяся необычной кладовой загадочных древних растений и редких насекомых. Дивногорье – это край сказочных меловых гор и чистого воздуха, это Большие и Малые Дивы, пещерные церкви, Маяцкое городище, уникальные растительные ассоциации, являются центральными объектами природного и культурного наследия.



Музей здесь основан в 1988 году, а в 1991 он получил статус заповедника. Площадь музея-заповедника более 11 км².

Название Дивногорье местность получила за меловые столбы, называемые местным населением «дивами» (от диво — чудо).

Костёнки

В 1879 году в селе Костенки Хохольского района Воронежской области была открыта первая стоянка первобытного человека. Вразное время было открыто и исследовано еще более 26 стоянок каменного века. По времени они относятся к огромному хронологическому промежутку: от 40 000 до 20 000 лет назад. В 1979 г. в Костенках был открыт музей, выстроенный прямо над одной из костенковских стоянок, возрастом около 20 000 лет назад. Под крышей музея было законсервировано древнее жилище, выстроенное из костей мамонта и окруженное пятью ямами-кладовыми для хранения запасов пищи.





- В 2000 г. на стоянке Костенки-14 были найдены древнейшие на территории Восточной Европы украшения - пронизки с орнаментом, изготовленные из трубчатых костей птицы и подвески из раковин. Эти находки были найдены в слое вулканического пепла, принесенного на территорию Русской равнины с территории современной Италии около 33-38 000 лет назад.



- В 2001 г. на той же стоянке был обнаружен целый скелет молодого мамонта, в том числе, всегда плохо сохраняющийся череп животного. Если бы эта находка была сделана в Сибири, то это было бы рядовым явлением. Но это было в Костенках, где археологи на всем протяжении изучения находили только отдельные кости мамонта, принесенные на стоянки людьми еще в древности для их хозяйственных нужд.

**Я благодарю вас за внимание. Надеюсь,
что вам всё понравилось. До свидания!
До новых встреч!**



*Маршрут разработал ученик 4-го класса «Д»,
МКОУ СОШ №1, города Лиски
Сериков Александр
Руководитель: Волянская Е.В.*