

# Рака төлысь дасөд лун. Классын удж. КНЯЖПОГОСТ РАЙОН.



Автор презентации: Зорина Мария Михайловна, учитель коми языка МОУ «СОШ №2» г. Ухта

**ЦЕЛЬ**

**ЗАДАЧИ**



# Символика района

Герб Княжпогостского района отражает национальные, топонимические и экономические особенности района.

Солярный знак в виде круга - символ солнца, покрытый характерным для народа коми узором. Символ солнца в виде солярного знака, по народным поверьям, был древним оберегом от злых чар и всего недоброго, и являлся источником света, тепла, жизни и добра.

Составной пояс в центре герба - символ железной дороги в Княжпогостском районе, имеющей огромное значение в экономике и жизни людей, в развитии района, являясь своеобразной артерией, связывающий район со всей Республикой Коми и Российской Федерацией.

Княжеская шапка в гербе района - гласный символ названия района, связанного с названием старинного села Княжпогост, возраст которого превышает 500 лет. По местным легендам Погост Княж был основан князьями Вымскими, которые управляли Пермью Вычегодской с 1451 по 1502 годы. Пурпурное поле герба района символизирует знатность княжеского рода, его древность.

Пурпур - символ власти, славы, почета, благородства происхождения, древности.

Серебро в геральдике - символ чистоты, совершенства, божественной мудрости, благородства, мира.

Черный цвет символизирует благоразумие, мудрость, скромность, честность.

Золото - символ высшей ценности, величия, великодушия, богатства, урожая.

# Общая информация

Административный центр: г. Емва.

Площадь: 24 600 кв.км.

Граничащие территории: Усть-Цилемский, Сыктывдинский, Корткеросский, Усть-Вымский, Удорский и Ухтинский районы Республики Коми.

Численность населения: 19 453 человек.

Ведущие отрасли: лесозаготовка, лесопереработка (ДВП), горнодобывающая промышленность.



Первые обитатели Вымского края появились много веков назад. По реке Емве и вокруг озера Синдор располагались сотни стоянок, поселений, погребений, святилищ. Здесь найдено большое количество памятников старины и уникальных кладов.

Особенно интенсивно край стал заселяться во втором тысячелетии новой эры. Вот уже более 400 лет существуют деревни Кони, Весляна и Раковицы, село Серёгово. А селам Княжпогост и Турья свыше пяти веков.

Погост Княж, вероятно всего, был основан кем-то из князей Вымских, которые управляли Пермью Вычегодской с 1451 по 1502 год. Крестьяне занимались земледелием, скотоводством, рыбной ловлей и охотой.

Уже в 1930 году в Княжпогосте имелись фельдшерско-акушерский пункт, коми и русская школы, изба-читальня, агропункт, пароходная стоянка, потребительское общество, кредитное товарищество, агентство госторга, участок милиции, крестьянский комитет общественной взаимопомощи.

В настоящее время в районе развито сельское хозяйство, лесозаготовка и лесопереработка.

Одним из древнейших промыслов в Коми являлась добыча соли в селе Серёгово. В промышленных масштабах соль начали добывать в этих местах с XVI века. Почти четыре столетия в Серёгово добывали соляные растворы и вываривали из них соль как для нужд местного населения, так и на продажу для потребителей за пределами региона.

В июле 1929 г. на базе соляных источников начал работать Сереговский бальнеологический курорт, где лечили заболевания периферической нервной системы, органов дыхания и опорно-двигательного аппарата.




# Достопримечательности

## Церковь Богоявления Господня в деревне Ляли

Согласно Клировой ведомости Ляльской Богоявленской церкви за 1907 год ныне существующая каменная церковь была построена в 1852-1856 годах вместо деревянной. Кирпичный двухэтажный храм, интересный сочетанием традиционной объемной композиции с декором в духе эклектики. В условиях гонений на церковь был закрыт в Коми АССР последним - в конце 1941 г., после чего его помещения использовались под склад.

В 1992 г. здание было передано в безвозмездное пользование православной общине, а в 1999 году возвращено Сыктывкарской и Воркутинской епархии Московского Патриархата Русской Православной церкви. Реставрационные работы еще не осуществлены



## Часовня Введения во Храм Пресвятой Богородицы д. Средняя Отла

Первоначальное здание часовни было построено в 1781 году, когда оно пришло в негодность, его разобрали и в 1838 году возвели новое здание. Часовня деревянная, построенная силами и на средства местных жителей. На фасаде строения у дверного проема сохранилась памятная надпись о мастере, который строил эту часовню: «1838 годъ. Строитель Алексей Лапинъ. Мастер А.Л.».

После Октябрьской 1917 года повсеместно стали закрывать церковные учреждения. Часовня Введения во храм Пресвятой Богородицы была закрыта в 1932 году. Тогда здание довольно быстро сделали складом и не изменяли ничего вплоть до 80-х годов прошлого века. Именно быстрое переоборудование под склад и его постоянное использование позволило полностью сохранить весь иконостас часовни. Деревянное строение часовни также сохранилось.

Надо отметить, что иконостас изготовил Фалалей Жаков - отец известного зырянского ученого Каллистрата Жакова. Наверняка и сам Каллистрат, которому тогда было уже 12 лет, помогал отцу в работе.

В иконостасе сохранены местного письма иконы 17-19 веков, оставшиеся от предыдущей часовни.

В настоящее время часовня Введения во храм Пресвятой Богородицы является действующим культовым объектом, здание отремонтировано, часть икон возвращена в часовню, остальные хранятся в музее, но с них сделали копии и повесили в храме.





# Церковь Рождества Пресвятой Богородицы д. Онежье

Церковь Рождества Пресвятой Богородицы находится на территории села Онежье Княжпогостского района.

Здание храма старинное, постройки 50-х годов 19-го века. Его построили в строгих классических формах. Затем на средства купца Козлова к храму пристроили трехъярусную колокольню. Колокольня была выполнена в стиле модерн, с двух сторон к ней построили красивые лестницы, ведущие на второй этаж храма. Они были выполнены как закрытые галереи с аркообразными окнами. Венчанием колокольни служит высокий шатер с крестом.

Церковь была закрыта для проведения богослужений с 1930 года до 2000 года. Культовое здание использовалось не по его прямому назначению, и только после 2000 года его передали Православной Церкви.

В настоящее время церковь Рождества Пресвятой Богородицы является действующей, проводятся работы по восстановлению здания и реконструкции интерьеров.



## Краеведческий музей им. П.А. Сорокина с. Туръя

Вымское село Туръя знаменито своими людьми, прославившими Коми край. Это и известный ученый социолог Питирим Сорокин, чье имя присвоено музею, поэт - песенник Федор Щербаков, первая коми женщина-художница Анна Петровна Сухарева, Скульптор Юрий Борисов, спортсмен - чемпион Коми АССР по лыжам Иван Щербаков, художник Николай Жилин.

Краеведческий музей расположен в крестьянской избе, он воссоздает интерьер крестьянского дома с русской печью, полатями, лавками вдоль стен. Присутствуют кухня, горница, холодный коридор, чулан и сарай. В хозяйственной части дома установлены орудия труда коми крестьян. На одной из экспозиций представлено снаряжение охотника. Гордость музея - старинный ткацкий станок, который подарила музею одна из жительниц д. Луг, на нем мастерицы и сегодня ткут половики. В музее создан уклад патриархальной жизни села.




Памятный знак в с. Турья, посвященный 110-летию со дня рождения выдающегося ученого социолога П.А. Сорокина



# Интересные факты


Один из самых известных наших земляков с мировым именем - Питирим Александрович Сорокин - уроженец села Туръя Княжпогостского района. П. Сорокин - один из основоположников теорий социальной стратификации и социальной мобильности. В 1922 году П. Сорокина и других выдающихся ученых выдворили из Советской России, после чего ученый вынужден был перебраться в США, ставшие ему второй родиной. Преподавал в Гарвардском университете, в течение 12 лет возглавлял факультет социологии. Свидетельством заслуг Питирима Сорокина стало его избрание в 1964 году президентом Американской социологической ассоциации. Имя Питирима Сорокина присвоено Сыктывкарскому государственному университету.



Также на территории Княжпогостского района расположено Синдорское озеро, или озеро Синдор, - таёжное реликтовое озеро, второй по величине природный водоём республики. Площадь озера - 28,5 кв.км. Озеро интересно своими лабиринтами между островами, как материковыми, так и кочующими торфяно-растительными сплавинами (зыбунами) - довольно крупными, способными иногда выдержать вес человека. В озере обитают окунь, плотва, ерш, щука, язь, карась, налим. В лесах вокруг озера встречается кедр сибирский, охраняемый в Республике Коми государством. Для охраны озера в 1975 году создан заказник, в том числе и для сохранения благоприятных условий для воспроизводства ценных промысловых животных: бобра, ондатры, норки, выдры. Дно озера покрыто сапропелем.



Синдорское озеро - мистическое место. С ним связана легенда коми народа о герое Йиркапе, непревзойденном охотнике, обладающем волшебной лыжей, сделанной из особого дерева. На берегах Синдорского озера обнаружено множество стоянок первобытного человека. Археологи в толще торфяника, которая стала своеобразным консервантом, отыскивали отлично сохранившиеся деревянные предметы быта первых жителей Коми земли. Находкам более семи тысяч лет.





На территории района также расположен Крестовоздвиженский женский монастырь в с. Кылтово. Основан в 1894 году, закрыт в 1918 году. Возрожден к монашеской жизни в 1995 году. 4 действующих храма: Преподобных Зосимы и Савватия, Соловецких чудотворцев, Преподобного Афанасия Афонского, Святителя Николая Чудотворца и Воскресения Христова. В настоящее время ведутся работы по восстановлению территории обители и величественного Собора Преподобных Зосимы и Савватия.



**ЦЕЛЬ**

**ЗАДАЧИ**



Став бурсö!



## Источники:

1. <https://tourism.rkomi.ru/>
2. <https://yandex.ru/images/?clid=1955451&win=250>

