

# Тюмень- город, в котором я живу




# Участники проекта:

- Ученики 5 Б класса МАОУ СОШ №72 г. Тюм

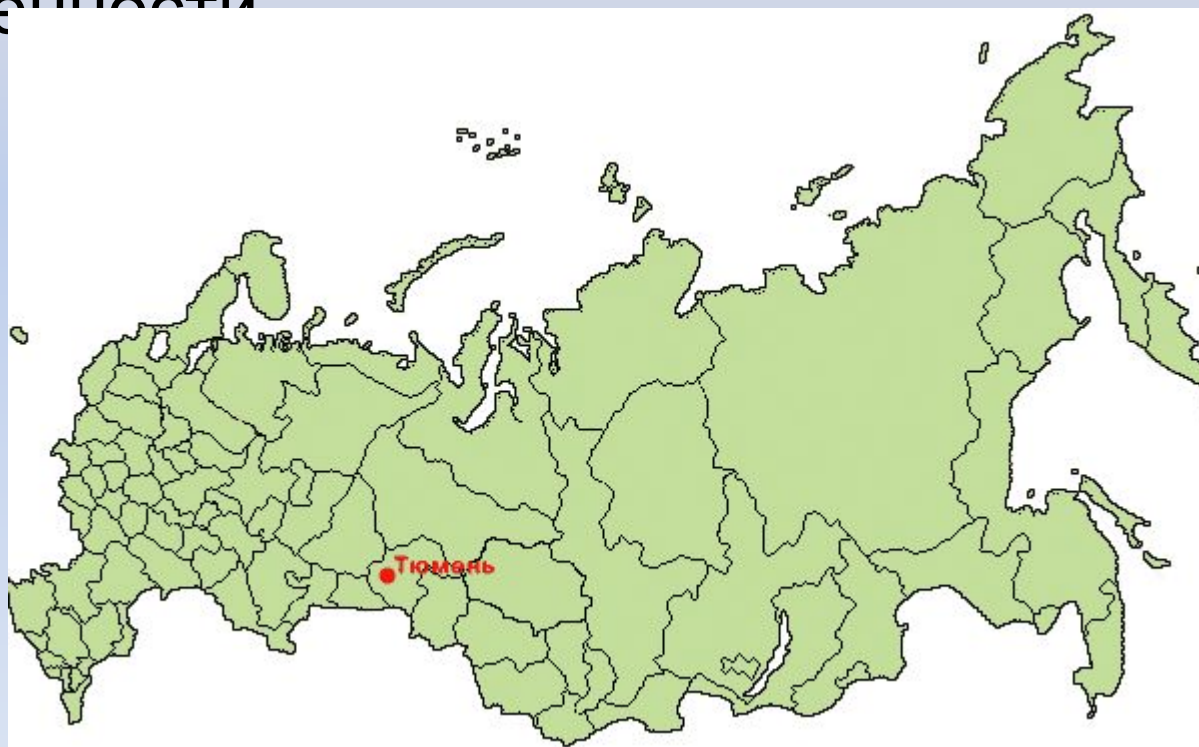






# География Тюмени

- Город Тюмень располагается на реке Туре, в юго-западной части Западно-Сибирской низменности







### Климат Тюмени

Показатель	Янв.	Фев.	Март	Апр.	Май	Июнь	Июль	Авг.	Сен.	Окт.	Нояб.	Дек.	Год
Абсолютный максимум, °С	5,6	7	17,1	30,7	34,9	36,2	37,5	37,4	31,2	24,1	12,8	6,7	37,5
Средний максимум, °С	-10,7	-8,1	0,1	9,4	17,7	23,3	24,5	21,2	14,7	7,3	-3,5	-9,1	7,2
Средняя температура, °С	-15	-13,3	-5,3	3,7	11,3	17,1	18,8	15,8	9,6	3,1	-7	-13	2,2
Средний минимум, °С	-19,2	-18,1	-10,3	-1,3	5,4	11,3	13,6	11,1	5,4	-0,4	-10,4	-16,9	-2,5
Абсолютный минимум, °С	-46,2	-50,4	-38,4	-23,5	-10,2	-1,9	0,7	-2,7	-8,6	-26,7	-41	-49,2	-50,4
Норма осадков, мм	24	14	16	23	45	55	87	60	56	39	33	26	478



### Численность населения

1624 <sup>[32]</sup>	1741 <sup>[33]</sup>	1856 <sup>[34]</sup>	1859	1868	1869	1897 <sup>[35]</sup>	1912	1913 <sup>[34]</sup>	1923 <sup>[34]</sup>	1926 <sup>[35]</sup>	1931 <sup>[34]</sup>
479	↗4160	↗11 200	↗13 186	↗14 408	↘13 824	↗29 500	↗32 236	↗39 200	↗42 400	↗50 340	↗58 000
1939 <sup>[35]</sup>	1956 <sup>[36]</sup>	1959 <sup>[37]</sup>	1962 <sup>[34]</sup>	1967 <sup>[34]</sup>	1970 <sup>[38]</sup>	1973 <sup>[34]</sup>	1975 <sup>[39]</sup>	1976 <sup>[40]</sup>	1979 <sup>[41]</sup>	1982 <sup>[42]</sup>	1985 <sup>[43]</sup>
↗79 200	↗125 000	↗150 195	↗174 000	↗240 000	↗268 526	↗299 000	↗330 000	↔330 000	↗358 992	↗387 000	↗430 000
1986 <sup>[40]</sup>	1987 <sup>[44]</sup>	1989 <sup>[45]</sup>	1990 <sup>[46]</sup>	1991 <sup>[40]</sup>	1992 <sup>[40]</sup>	1993 <sup>[40]</sup>	1994 <sup>[40]</sup>	1995 <sup>[43]</sup>	1996 <sup>[43]</sup>	1997 <sup>[47]</sup>	1998 <sup>[43]</sup>
↗432 000	↗456 000	↗476 869	↗486 000	↗494 000	↗496 000	↘493 000	↘491 000	↗492 000	↗495 000	↗499 000	↗500 000
1999 <sup>[48]</sup>	2000 <sup>[49]</sup>	2001 <sup>[43]</sup>	2002 <sup>[50]</sup>	2003 <sup>[34]</sup>	2004 <sup>[51]</sup>	2005 <sup>[52]</sup>	2006 <sup>[53]</sup>	2007 <sup>[54]</sup>	2008 <sup>[55]</sup>	2009 <sup>[56]</sup>	2010 <sup>[57]</sup>
↗503 800	↘503 400	↘500 200	↗510 719	↘510 700	↘510 300	↗538 300	↗542 500	↗549 900	↗560 000	↗570 349	↗581 907
2011 <sup>[58]</sup>	2012 <sup>[59]</sup>	2013 <sup>[60]</sup>	2014 <sup>[61]</sup>	2015 <sup>[62]</sup>	2016 <sup>[63]</sup>	2017 <sup>[3]</sup>					
↘581 800	↗609 650	↗634 171	↗679 861	↗697 037	↗720 575	↗744 554					



**Интересно то, что в далеком 1624 население Тюмени составляло 426 человек, а через 276 лет, то есть в 2000 году оно составляло уже 503400.**





# Население Тюмени

Народ	Численность чел. (%)
русские	468 186 (84,4 %)
татары	33 984 (6,1 %)
украинцы	9312 (1,7 %)
азербайджанцы	6153 (1,1 %)
армяне	5226 (0,9 %)
немцы	3480 (0,6 %)
казахи	2971 (0,5 %)
чувашаи	2792 (0,5 %)
белорусы	2224 (0,4 %)
таджики	2024 (0,4 %)
прочие	18 071 (3,4 %)
Всего	554 423

# Герб Тюмени

Щит держат чёрные бобр и лис с серебряными глазами и клыками, стоящие на золотом трофее, состоящем из алебард, знамён, барабанов с круглым щитом посередине. Девиз «От сего града начинается» начертан серебром на лазоревой ленте.





# Флаг Тюмени

- Флаг представляет собой прямоугольное полотнище с отношением высоты к длине 2:3. Он состоит из трёх горизонтальных полос синего (вверху), белого (в центре) и синего цветов. На верхней синей полосе, у древка, изображена фигура из герба города Тюмени — судно жёлтого цвета с мачтой без парусов, рулём и двумя флюгерами на мачте и на носу.



# Происхождение названия

Версия №1. Татарские легенды связывают его со словом **«тумен»**, что значит **«десять тысяч»**, **«десятитысячное войско»**.

Версия № 2. Башкирское предание гласит о **«тумэндэ»**, что значит **внизу**.

Версия № 3. Название города состоит из двух тюркских слов **«тю» (принадлежность)** и **«мяна» (достояние)** — **моё достояние**.

В современном языке тюменских татар слово **«Тюмень»** означает **«низина»**, **«низкое место»**.





- Первые следы пребывания человека на территории современной Тюмени обнаруживаются на берегах Андреевского озера (козловская и кошкинская археологические культуры эпохи неолита) и на левом берегу Туры (саргатская культура раннего железного века).





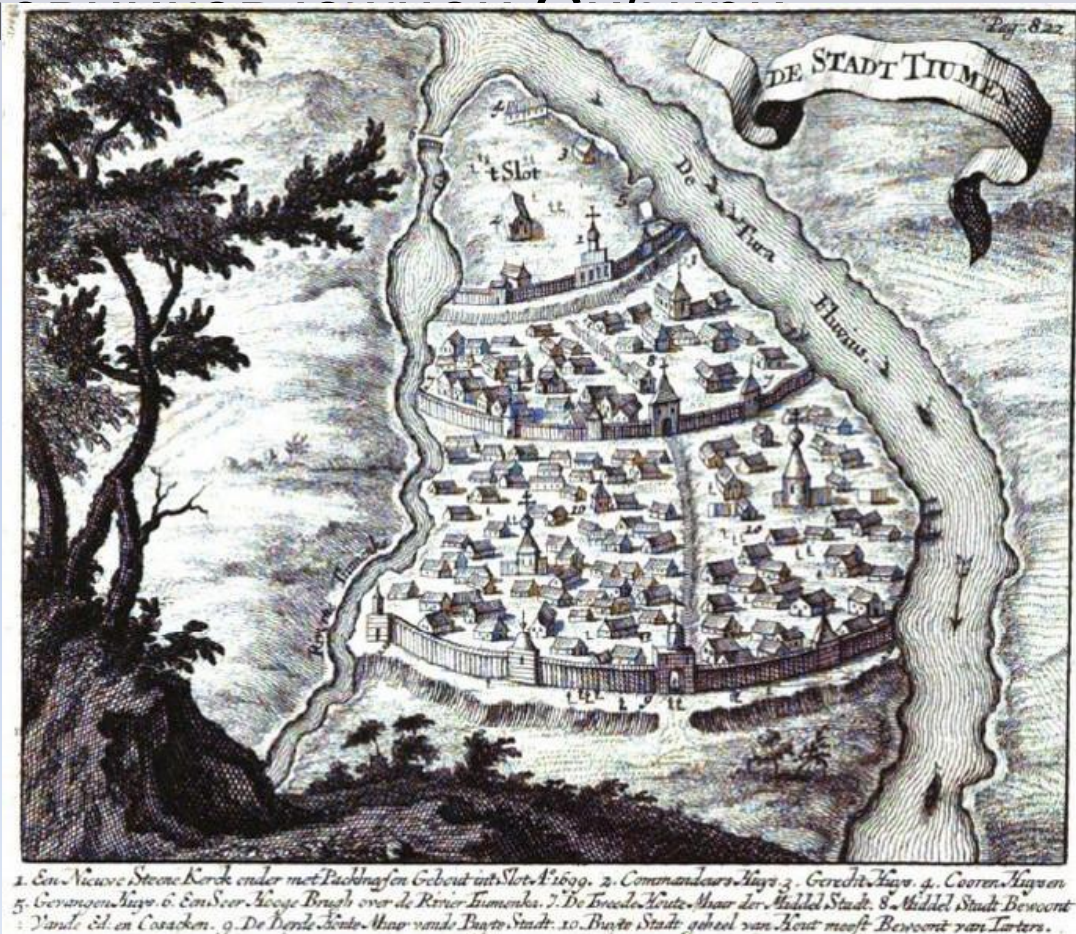
- В XIII—XVI веках на берегу реки Тюменки находилась столица Тюменского ханства Чинги-Тура (Чимги-Тура)



- Строительство русского Тюменского острога было начато 29 июля 1586 года недалеко от Чинги-Туры, по указу царя Фёдора Ивановича.



- Тюмень была поставлена на древней караванной дороге из Средней Азии в Поволжье, на так называемом «Тюменском волоке», за который шла вековая борьба коч





- Водные артерии связывали Тюмень с землями Крайнего Севера и далёкого Востока. Первоначальное население города соответствовало его пограничному положению. Город заселялся в основном пермскими, сольвычегодскими, устюжскими переселенцами. Первое место среди жителей Тюмени принадлежало служилым людям: боярам, стрельцам, казакам.



• В. Воробьев. «Тюмень. Рубленый город. XVII в.» •

- В первые годы город подвергался нападениям татар и калмыков. В 1640—1642 годах при воеводе Григории Барятинском центральная часть города была укреплена, образовавшиеся к этому времени слободы (Ямская, Татарско-Бухарская, Кожевенная) обнесены стенами





- Постепенно, с исчезновением военной угрозы, первоочередным занятием горожан стали ремёсла. Широкого развития достигло кузнечное, колокольное, мыловаренное, кожевенное производство.







- В 1695 году в городе произошёл пожар, в результате которого деревянный город сгорел. После этого начинается каменное строительство.









# Достопримечательности Тюмени





# Набережная Тюмени





# Мост влюбленных





# МОСТ ВЛЮБЛЕННЫХ





# Горячие источники





# Исторический центр города







# Сквер сибирских кошек

- Название сквера связано с тем, что в Ленинграде, только что пережившем блокаду, почти не осталось кошек, и город был буквально заполонён крысами.





**По легенде для борьбы с крысами тюменцы отправили в Ленинград целый вагон кошек — 238 животных. Всего из Сибири в Ленинград было отправлено около 5 тысяч котов и кошек.**







- **Тюменский драматический театр** — драматический театр в городе Тюмень, существующий с 1858 года. На данный момент самый большой драматический театр в России.



- **Тюменский цирк** . Проект нового цирка был создан тюменским архитектором Игорем Литовкой. Строительство продолжалось два года, и в 2004 г. в нём прошло первое цирковое представление. За представлением могут наблюдать 1600 человек.



- **Сквер десантников был открыт 2 августа 2009 г.**



Сквер упирается в стену, на которой отображены эмблема и девиз ВДВ: «Никто кроме нас!».





Общая площадь сквера составляет 1,5 тысячи кв.м.





- Тюменский театр кукол





**Памятник труженикам тыла был торжественно открыт 7 мая 2010 г. в канун 65-летия Победы в Великой Отечественной войне.**



**ПАМЯТНИК ИСТОРИИ  
ТЕКУТЬЕВСКОЕ ГОРСКОЕ КЛАДБИЩЕ**

(некрополь)

Основано в 1885 г., закрыто в 1962 г.

**ОХРАНЯЕТСЯ ГОСУДАРСТВОМ**


ЗА ПОВРЕЖДЕНИЕ ИЛИ УНИЧТОЖЕНИЕ  
ПАМЯТНИКА, А ТАКЖЕ МЕСТ ЗАХОРОНЕНИЯ  
ПРЕДУСМОТРЕНА ОТВЕТСТВЕННОСТЬ В ВИДЕ  
ЛИШЕНИЯ СВОБОДЫ СРОКОМ ДО 5 ЛЕТ  
(УК РФ ст.ст.243,244)

- **Текутьевское кладбище** — историческое кладбище в центре города Тюмени (Ленинский административный округ). Действовало в 1885—1962 годах, сейчас является объектом культурного наследия. Место захоронения ряда известных лиц.





- **Памятник «Мама»**
- Памятник был открыт 1 июня 2010 г., а его открытие приурочено к 60-летию Международного дня защиты детей..
- Бронзовый памятник изображает собой беременную женщину на позднем сроке, рядом с которой находятся



- **Спорткомплекс "Дворец спорта"** — ледовая арена в Тюмени, домашняя площадка хоккейного клуба «Рубин» МХК Тюменский легион. Вместимость 3346 зрителей.





Памятник учащимся школ города Тюмени, не вернувшимся с войны (памятник «Прощание») установлен в Центральном районе Тюмени на улице Республики напротив Площади борцов революции в сквере «Прощание». Памятник посвящается юношам и девушкам, которые после окончания школы надели шинели и ушли на фронт.





- **Цветной бульвар** – в 2004 году Тюменской области исполнялось 60 лет, и в областном центре в кратчайшие сроки был разработан проект строительства пешеходного бульвара в самом центре города на месте парка культуры и отдыха и стадиона. Проект был реализован.
- На бульваре построены цирк, множество ресторанов, спорткомплекс «Центральный», в центре расположился самый большой в городе фонтан. Позже бульвар получил название «Цветной».



- Сегодня Цветной бульвар — признанный центр города, излюбленное место молодёжи. Вокруг него сосредоточены развлекательные объекты, торговые центры. Вблизи находится Центральная площадь. Также здание администрации города выходит фасадом на Цветной бульвар





- 25 июня 2010 года в Тюмени на общественных началах был торжественно открыт памятник бездомной собаке. Памятник появился в центре Тюмени. Скульптура установлена в одном из многолюдных мест областного центра — на улице Орджоникидзе, напротив Цветного бульвара, где есть видеокамеры.





- На цирковой площади Тюмени в 2004 году установлены памятники знаменитым советским-российским артистам-клоунам Народным артистам СССР: Карандашу (Михаил Николаевич Румянцев) с его собакой Кляксой, Олегу Константиновичу Попову и Юрию Владимировичу Никулину. Территориально находится на одной из центральных площадей города – Цветном бульваре.





В Тюмени появился еще один памятник-скульптура. Он представляет собой фигуру отца на руках у которого маленькая дочка (3-4 года), а рядом стоит сын (10-12 лет), в руках у него учебник истории. На постаменте, на котором установлен памятник, написано: «Отцовство – это дар». Высота объекта два метра.





- Трехметровое кольцо со знаменитой надписью «И это пройдет» появилось на Шаимском бульваре в районе улицы Ватутина.
- Идея памятника позаимствована из легенды о кольце царя Соломона, на котором было выгравировано «И это пройдет». Таким образом царь помнил о том, что благополучие не вечно, но и горести тоже.



# Кольцо Соломона





Достопримечательности города  
неразрывно связаны с храмовой  
архитектурой.





- История **Знаменского кафедрального собора** начинается в 1-й половине XVII в. Он несколько раз сгорал.
- Здание третьей церкви, уже каменное, начало строиться 1 сентября 1768 г. под прежним названием — во имя иконы Знамения Божией Матери.
- Здание передавалось под городской клуб физкультурников, пересыльную тюрьму и к машинно - тракторную станцию, военнослужащим.
- В очередной раз церковь была возвращена верующим 9 октября 1945 г.



Со второй половины 18 века в  
Тюмени сохранились  
пять церквей.




# Крестовоздвиженская церковь – одна из них.





**Эта церковь названа в честь  
Воздвижения Креста Господа.**



**Церковь была построена  
на высоком берегу  
реки Туры на средства прихожан в  
1774 г. и освещена в 1791 г.**






**Церковь была построена  
на высоком берегу  
реки Туры на средства прихожан в  
1774 г. и освещена в 1791 г.**



**Церковь построена по типу трапезных  
с богато декоративным пятиглавием  
в стиле барокко.**



Тюмень.—Тюмен. № 24.

Царская улица



**В 1900-х годах попечителями церкви  
были купцы Колокольниковы.**



**В советское время церковь  
использовали в качестве мастерских,  
школы ДОСААФ, стрелковые и  
студенческие клубы**





**Богослужения возобновились  
с 1993 года. Построили рядом  
Тюменское духовное училище.**



# Внутри церкви красивый иконостас.





**Это храм называется Никольский,  
так как там есть чудотворная икона  
Святителя Николая Чудотворца.**



# Так выглядит Крестовоздвиженская церковь сегодня.







**Любите наш  
город!  
Спасибо за  
внимание!**

Фото взяты с просторов  
Интернет