

**Областное государственное автономное профессиональное
образовательное учреждение
«Борисовский агроμηχανический техникум»**

**Презентация к уроку
по теме:**

«Предупреждающие знаки »

**для профессии 35.01.13 «Тракторист машинист
с/х производства»
3 курс**

***Преподаватель
Паутов Александр Александрович***

Рассматриваемые вопросы:

- 1. Отличительные особенности предупреждающих знаков.*
- 2. Назначение предупреждающих знаков и места их установки.*
- 3. Особенности опасных участков , обозначенными предупреждающими знаками.*
- 4. Необходимые действия водителя при проезде участков, обозначенных предупреждающими знаками.*

Предупреждающие знаки
информируют водителей о
приближении к опасному участку
дороги, движение по которому
требует принятия мер,
соответствующих обстановке.

«Железнодорожный переезд со шлагбаумом»



Предупреждающий знак в населённом пункте устанавливается на расстоянии 50–100 м, а вне населённого пункта – на расстоянии 150–300 м до начала опасного участка. При необходимости знак может устанавливаться и на ином расстоянии, которое в этом случае указывается на табличке. Вне населённого пункта знак повторяется. Второй знак устанавливается на расстоянии не менее 50 м до начала опасного участка.

300 м

«Железнодорожный переезд без шлагбаума»



Предупреждающий знак в населённом пункте устанавливается на расстоянии 50–100 м, а вне населённого пункта – на расстоянии 150–300 м до начала опасного участка. При необходимости знак может устанавливаться и на ином расстоянии, которое в этом случае указывается на табличке





300 м

Вне населённого пункта знак повторяется. Второй знак устанавливается на расстоянии не менее 50 м до начала опасного участка.


«Однопутная железная дорога», «Многопутная железная дорога»

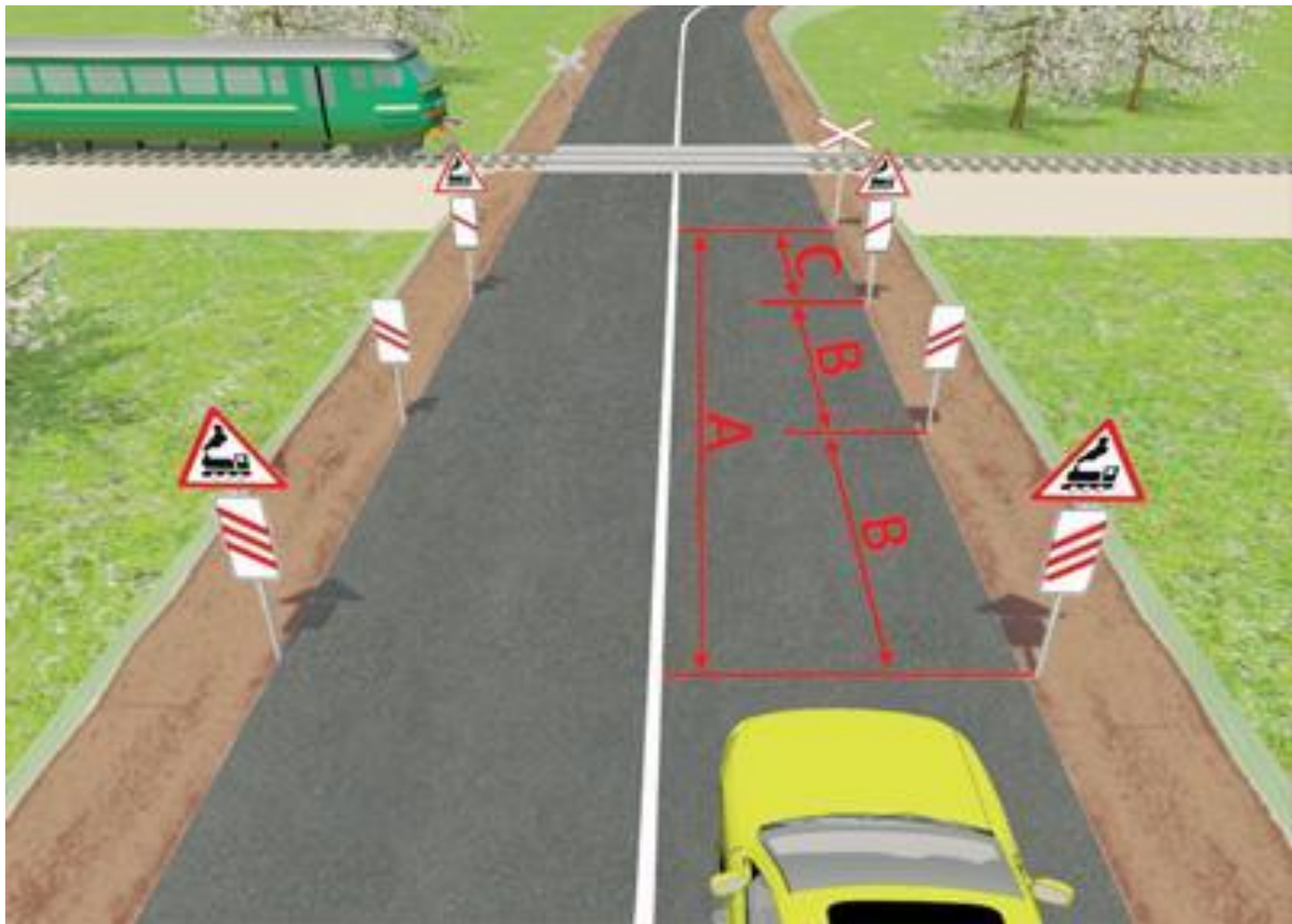
Обозначение необорудованного шлагбаумом
переезда через железную дорогу: с одним
путём, с двумя путями и более.



«Приближение к железнодорожному переезду».

Дополнительное предупреждение о
приближении к железнодорожному
переезду вне населённого пункта.



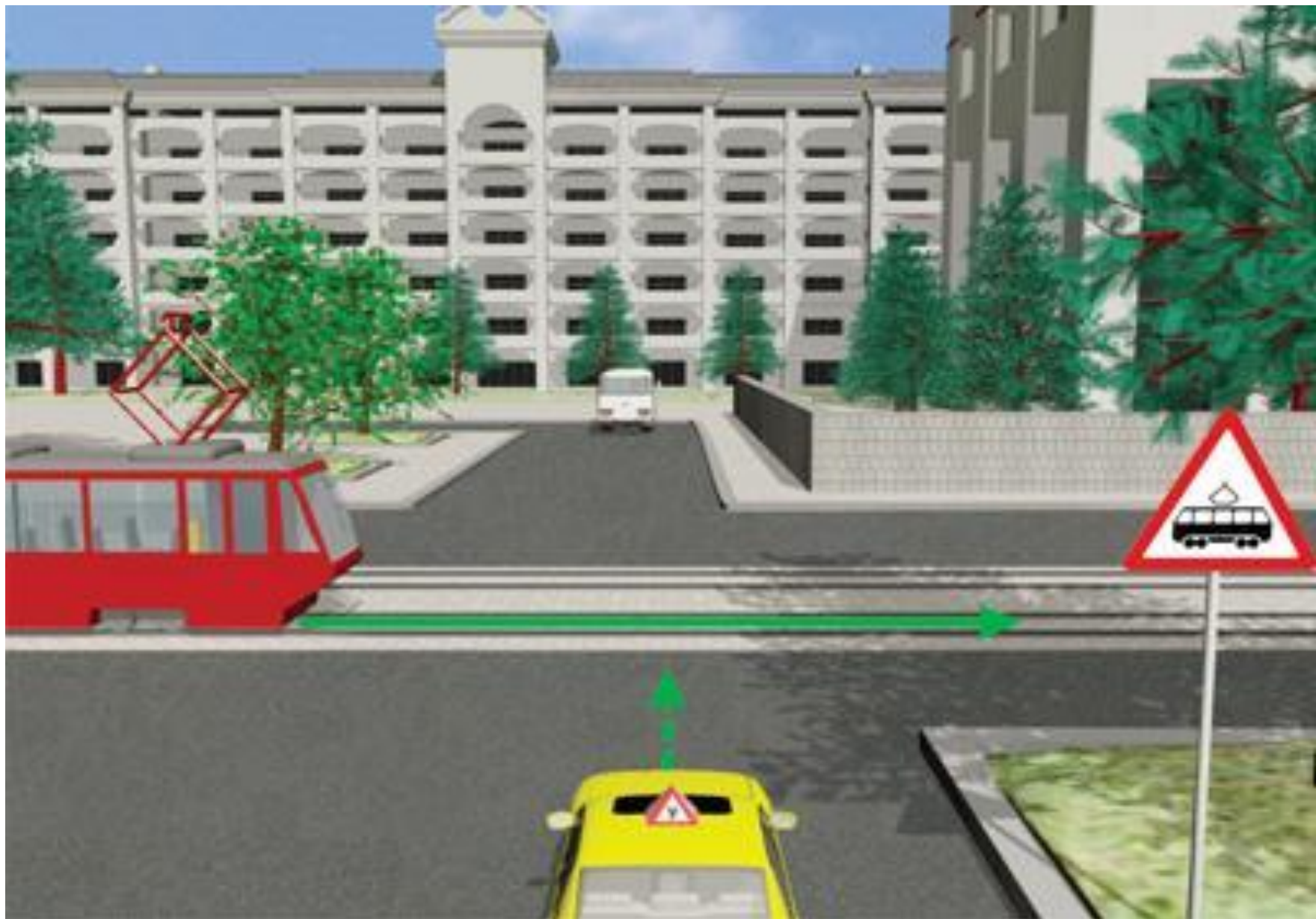


«Пересечение с трамвайной линией»



Предупреждающий знак в населённом пункте устанавливается на расстоянии 50–100 м, а вне населённого пункта – на расстоянии 150–300 м до начала опасного участка. При необходимости знак может устанавливаться и на ином расстоянии, которое в этом случае указывается на табличке


300 м



«Пересечение равнозначных дорог»



- Предупреждающий знак в населённом пункте устанавливается на расстоянии 50–100 м, а вне населённого пункта – на расстоянии 150–300 м до начала опасного участка. При необходимости знак может устанавливаться и на ином расстоянии, которое в этом случае указывается на табличке



«Пересечение с круговым движением».



- Предупреждающий знак в населённом пункте устанавливается на расстоянии 50–100 м, а вне населённого пункта – на расстоянии 150–300 м до начала опасного участка. При необходимости знак может устанавливаться и на ином расстоянии, которое в этом случае указывается на табличке


300 м

«Светофорное регулирование».

Перекрёсток, пешеходный переход или участок дороги, движение на котором регулируется светофором.



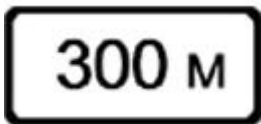
Предупреждающий знак в населённом пункте устанавливается на расстоянии 50–100 м, а вне населённого пункта – на расстоянии 150–300 м до начала опасного участка. При необходимости знак может устанавливаться и на ином расстоянии, которое в этом случае указывается на табличке



«Разводной мост».

Разводной мост или паромная переправа.



- Предупреждающий знак в населённом пункте устанавливается на расстоянии 50–100 м, а вне населённого пункта – на расстоянии 150–300 м до начала опасного участка. При необходимости знак может устанавливаться и на ином расстоянии, которое в этом случае указывается на табличке 
- Вне населённого пункта знак повторяется. Второй знак устанавливается на расстоянии не менее 50 м до начала опасного участка.

«Выезд на набережную».

Выезд на набережную или берег.



- Предупреждающий знак в населённом пункте устанавливается на расстоянии 50–100 м, а вне населённого пункта – на расстоянии 150–300 м до начала опасного участка. При необходимости знак может устанавливаться и на ином расстоянии, которое в этом случае указывается на табличке
- Вне населённого пункта знак повторяется. Второй знак устанавливается на расстоянии не менее 50 м до начала опасного участка.

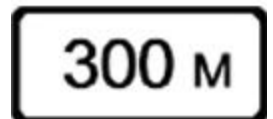
300 м

«Опасный поворот».

Закругление дороги малого радиуса или с ограниченной видимостью: направо, налево.



- Предупреждающий знак или в населённом пункте устанавливается на расстоянии 50–100 м, а вне населённого пункта – на расстоянии 150–300 м до начала опасного участка. При необходимости знак может устанавливаться и на ином расстоянии, которое в этом случае указывается на табличке




«Опасные повороты».

Участок дороги с опасными поворотами: с первым поворотом направо, с первым поворотом налево.



- Предупреждающий знак в населённом пункте устанавливается на расстоянии 50–100 м, а вне населённого пункта – на расстоянии 150–300 м до начала опасного участка. При необходимости знак может устанавливаться и на ином расстоянии, которое в этом случае указывается на табличке



«Крутой спуск».



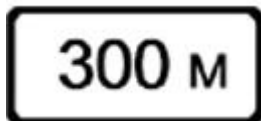
- Предупреждающий знак в населённом пункте устанавливается на расстоянии 50–100 м, а вне населённого пункта – на расстоянии 150–300 м до начала опасного участка. При необходимости знак может устанавливаться и на ином расстоянии, которое в этом случае указывается на табличке
- Знак 1.13 может устанавливаться без таблички непосредственно перед началом спуска, если спуски и подъёмы следуют друг за другом.

300 м

«Крутой подъём».



- Предупреждающий знак в населённом пункте устанавливается на расстоянии 50–100 м, а вне населённого пункта – на расстоянии 150–300 м до начала опасного участка. При необходимости знак может устанавливаться и на ином расстоянии, которое в этом случае указывается на табличке
- Знак может устанавливаться без таблички непосредственно перед началом подъёма, если спуски и подъёмы следуют друг за другом.




«Скользкая дорога».

Участок дороги с повышенной скользкостью проезжей части.



- Предупреждающий знак в населённом пункте устанавливается на расстоянии 50–100 м, а вне населённого пункта – на расстоянии 150–300 м до начала опасного участка. При необходимости знак может устанавливаться и на ином расстоянии, которое в этом случае указывается на табличке



«Неровная дорога».

Участок дороги, имеющий неровности на проезжей части (волнистость, выбоины, неплавные сопряжения с мостом и тому подобное).



- Предупреждающий знак в населенном пункте устанавливается на расстоянии 50–100 м, а вне населённого пункта – на расстоянии 150–300 м до начала опасного участка. При необходимости знак может устанавливаться и на ином расстоянии, которое в этом случае указывается на табличке

300 м

«Искусственная неровность».

Участок дороги с искусственной неровностью (неровностями) для принудительного снижения скорости.

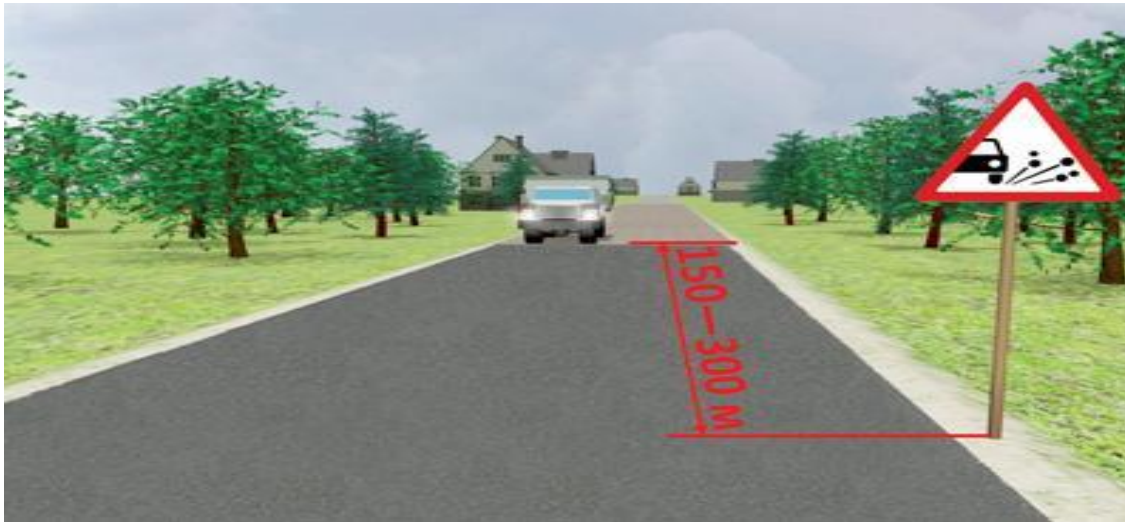


- Предупреждающий знак в населенном пункте устанавливается на расстоянии 50–100 м, а вне населённого пункта – на расстоянии 150–300 м до начала опасного участка. При необходимости знак может устанавливаться и на ином расстоянии, которое в этом случае указывается на табличке

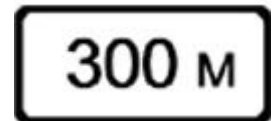
300 м

«Выброс гравия».

Участок дороги, на котором возможен выброс гравия, щебня и тому подобного из-под колёс транспортного средства.



- Предупреждающий знак в населённом пункте устанавливается на расстоянии 50–100 м, а вне населённого пункта – на расстоянии 150–300 м до начала опасного участка. При необходимости знак может устанавливаться и на ином расстоянии, которое в этом случае указывается на табличке



«Опасная обочина»

Участок дороги, на котором съезд на обочину опасен.



- Предупреждающий знак в населённом пункте устанавливается на расстоянии 50–100 м, а вне населённого пункта – на расстоянии 150–300 м до начала опасного участка. При необходимости знак может устанавливаться и на ином расстоянии, которое в этом случае указывается на табличке


300 м

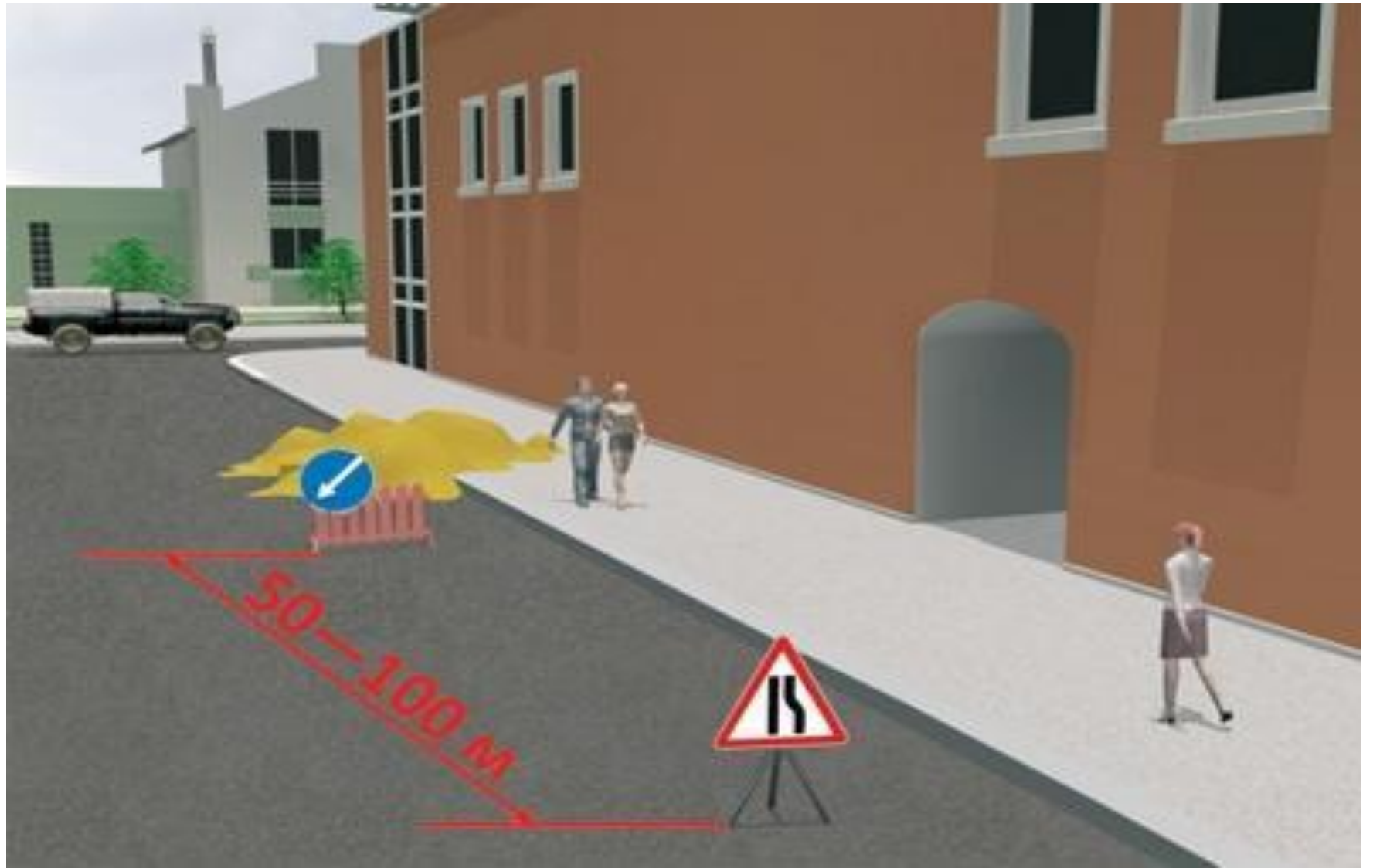
«Сужение дороги»

Сужение с обеих сторон , справа , слева.



- Предупреждающие знаки в населённом пункте устанавливаются на расстоянии 50–100 м, а вне населённого пункта – на расстоянии 150–300 м до начала опасного участка. При необходимости знаки могут устанавливаться и на ином расстоянии, которое в этом случае указывается на табличке.





«Двустороннее движение».

Начало участка дороги (проезжей части) с встречным движением.



- Предупреждающий знак в населённом пункте устанавливается на расстоянии 50–100 м, а вне населённого пункта – на расстоянии 150–300 м до начала опасного участка. При необходимости знак может устанавливаться и на ином расстоянии, которое в этом случае указывается на табличке

300 м

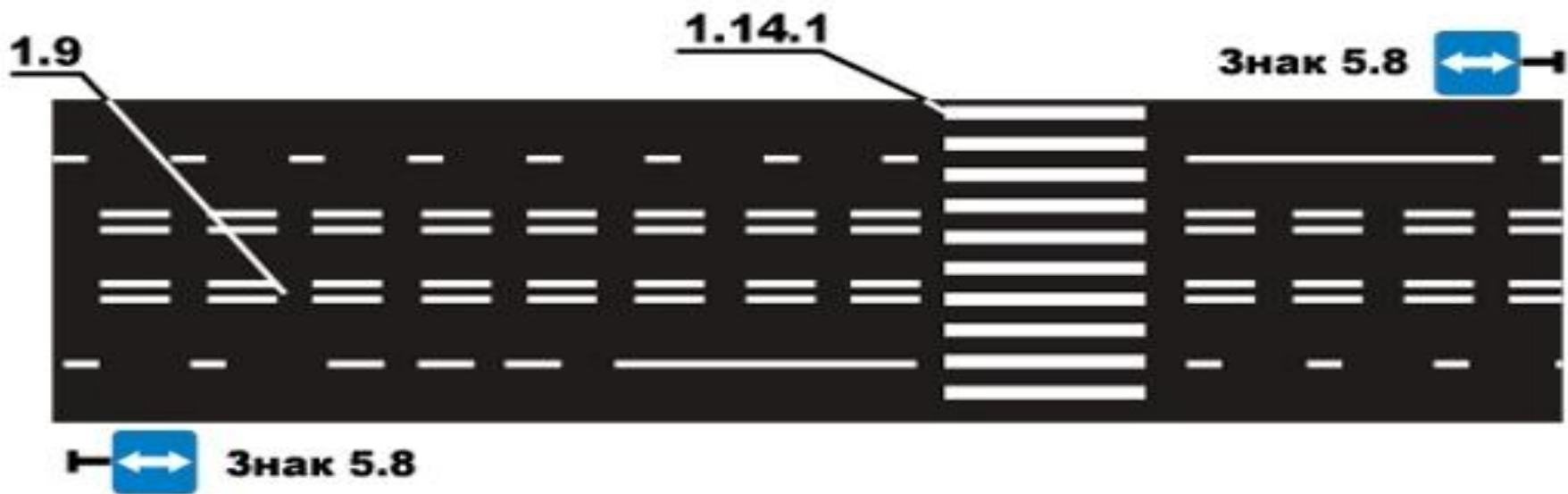
«Пешеходный переход»

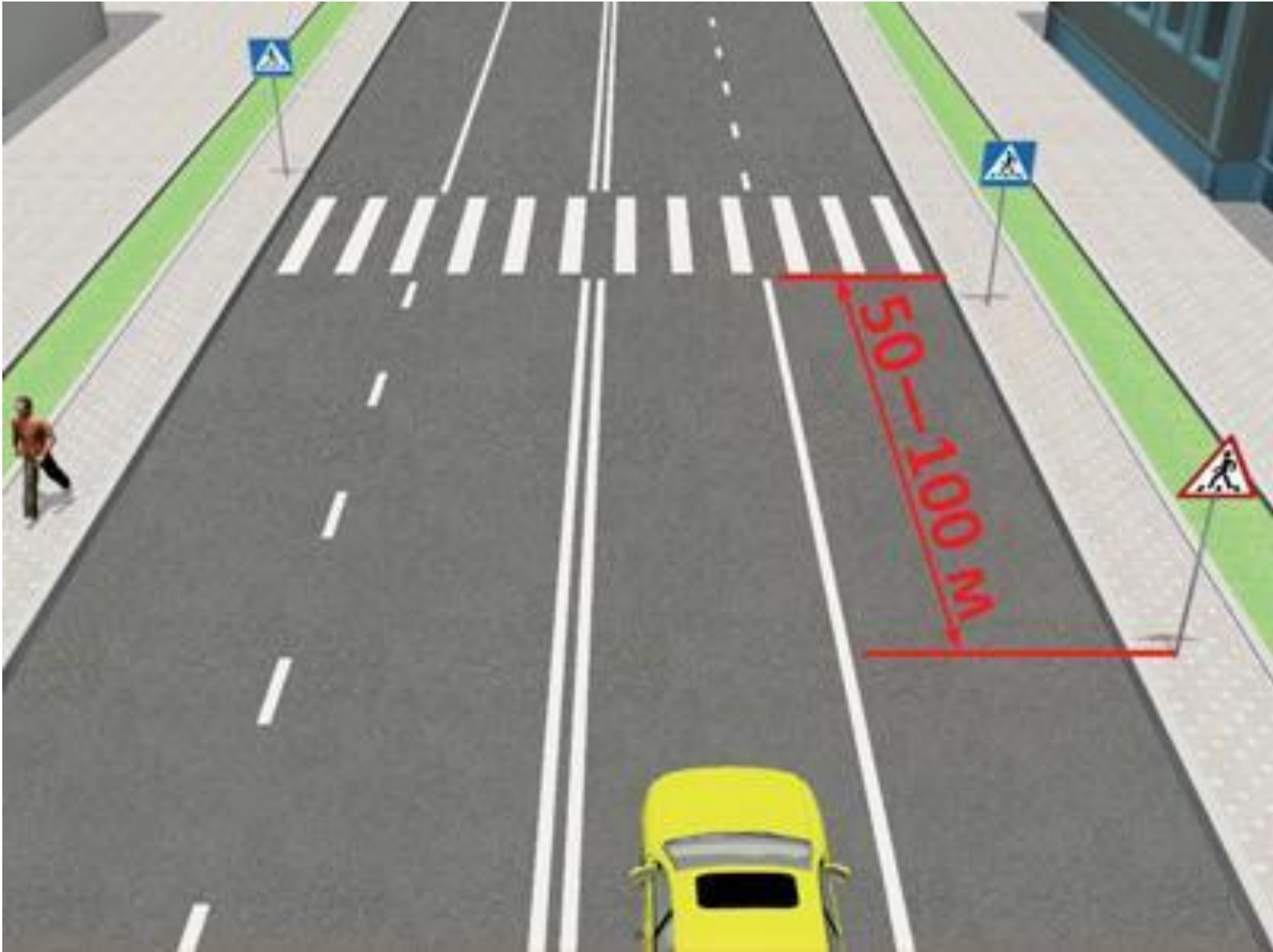
Пешеходный переход, обозначенный знаками и (или) разметкой.



- Предупреждающий знак в населенном пункте устанавливается на расстоянии 50–100 м, а вне населённого пункта – на расстоянии 150–300 м до начала опасного участка. При необходимости знак может устанавливаться и на ином расстоянии, которое в этом случае указывается на табличке.

300 м





«Дети».

Участок дороги вблизи детского учреждения (школы, оздоровительного лагеря и тому подобного), на проезжей части которого возможно появление детей.



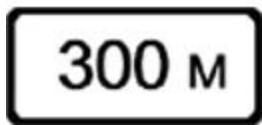
- Предупреждающий знак в населённом пункте устанавливается на расстоянии 50–100 м, а вне населённого пункта – на расстоянии 150–300 м до начала опасного участка. При необходимости знак может устанавливаться и на ином расстоянии, которое в этом случае указывается на табличке.
- В населённом пункте знак повторяется. Второй знак устанавливается непосредственно в начале опасного участка. Знак повторяется и вне населённого пункта на расстоянии не менее 50 м до начала опасного участка.

300 м

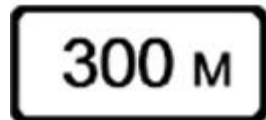
«Пересечение с велосипедной дорожкой».



- Предупреждающий знак в населённом пункте устанавливается на расстоянии 50–100 м, а вне населённого пункта – на расстоянии 150–300 м до начала опасного участка. При необходимости знак может устанавливаться и на ином расстоянии, которое в этом случае указывается на табличке.



«Дорожные работы».



- **Предупреждающий знак в населённом пункте устанавливается на расстоянии 50–100 м, а вне населённого пункта – на расстоянии 150–300 м до начала опасного участка. При необходимости знак может устанавливаться и на ином расстоянии, которое в этом случае указывается на табличке.**
- **Знак при проведении краткосрочных работ на проезжей части может устанавливаться без таблички на расстоянии 10–15 м до места проведения работ.**
- **В населённом пункте знак повторяется. Второй знак устанавливается непосредственно в начале опасного участка. Знак повторяется и вне населённого пункта на расстоянии не менее 50 м до начала опасного участка.**

«Перегон скота».



300 м

- Предупреждающий знак в населённом пункте устанавливается на расстоянии 50–100 м, а вне населённого пункта – на расстоянии 150–300 м до начала опасного участка. При необходимости знак может устанавливаться и на ином расстоянии, которое в этом случае указывается на табличке.

«Дикие животные».



300 м

- Предупреждающий знак в населённом пункте устанавливается на расстоянии 50–100 м, а вне населённого пункта – на расстоянии 150–300 м до начала опасного участка. При необходимости знак может устанавливаться и на ином расстоянии, которое в этом случае указывается на табличке.

«Падение камней».



- Участок дороги, на котором возможны обвалы, оползни, падение камней.
- Предупреждающий знак в населённом пункте устанавливается на расстоянии 50–100 м, а вне населённого пункта – на расстоянии 150–300 м до начала опасного участка. При необходимости знак может устанавливаться и на ином расстоянии, которое в этом случае указывается на табличке.

300 м

«Боковой ветер».



300 м

- Предупреждающий знак в населённом пункте устанавливается на расстоянии 50–100 м, а вне населённого пункта – на расстоянии 150–300 м до начала опасного участка. При необходимости знак может устанавливаться и на ином расстоянии, которое в этом случае указывается на табличке.

«Низколетящие самолеты».



300 м

- Предупреждающий знак в населённом пункте устанавливается на расстоянии 50–100 м, а вне населённого пункта – на расстоянии 150–300 м до начала опасного участка. При необходимости знак может устанавливаться и на ином расстоянии, которое в этом случае указывается на табличке.

«Тоннель».



- Тоннель, в котором отсутствует искусственное освещение, или тоннель, видимость въездного портала которого ограничена.

300 м

- Предупреждающий знак в населённом пункте устанавливается на расстоянии 50–100 м, а вне населённого пункта – на расстоянии 150–300 м до начала опасного участка. При необходимости знак может устанавливаться и на ином расстоянии, которое в этом случае указывается на табличке.

«Затор».



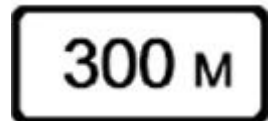
300 м

- Участок дороги, на котором образовался затор.
- Предупреждающий знак в населённом пункте устанавливается на расстоянии 50–100 м, а вне населённого пункта – на расстоянии 150–300 м до начала опасного участка. При необходимости знак может устанавливаться и на ином расстоянии, которое в этом случае указывается на табличке.
- Знак применяется в качестве временного или в знаках с изменяемым изображением перед перекрёстком, откуда возможен объезд участка дороги, на котором образовался затор.

«Прочие опасности».



- Участок дороги, на котором имеются опасности, не предусмотренные другими предупреждающими знаками.
- Предупреждающий знак в населённом пункте устанавливается на расстоянии 50–100 м, а вне населённого пункта – на расстоянии 150–300 м до начала опасного участка. При необходимости знак может устанавливаться и на ином расстоянии, которое в этом случае указывается на табличке.



«Направление поворота».



Направление движения на закруглении дороги
малого радиуса с ограниченной видимостью.
Направление объезда ремонтируемого
участка дороги.

«Направление поворота».



Направления движения на Т-образном перекрёстке или разветвлении дорог.
Направления объезда ремонтируемого участка дороги.

«Участок перекрестка»

- Обозначение приближения к перекрестку, участок которого обозначен разметкой и на который запрещается выезжать, если впереди по пути следования образовался затор, который вынудит водителя остановиться, создав препятствие для движения транспортных средств в поперечном направлении, за исключением поворота направо или налево в случаях, установленных настоящими Правилами.
- **Изменение вступает в силу: 28 апреля 2018 года**



Список используемых материалов, Интернет-ресурсов и литературы

- 1. [www. pddmaster. ru](http://www.pddmaster.ru)**
- 2. Правила Дорожного Движения Российской Федерации 2018г.**