


# Проект: «Мой город»



«Город для

молодёжи»



**Выполнила:**

**Студентка группы 12К9/2**

**Титаренко Ирина**

**Руководитель проекта: Л.В. Вакулова.**

# Цели и задачи:

*Целями моего проекта являются:*

- Изучить историю об образовании нашего города;
- Показать наши достопримечательности и работу, которую проделала администрация для улучшения города;

*Задачи:*

- Донести до верхов правления города информацию о том, чего не хватает молодежи для досуга и развлечений ;
- Улучшить условия проживания подросткового поколения в Армавире.

# Как образовался город Армавир.

- Город Армавир возник в 1839 году, годы царствования императрицы Екатерины II, когда её славный полководец Александр Васильевич Суворов был послан на южные окраины Российского государства, чтобы укрепить его границы. А надо сказать, что границы эти пролегали тогда как раз в тех местах, где мы сейчас живём.
- Черноморское побережье и закубанские земли находились под властью могущественной Османской империи. Проживали здесь многочисленные племена свободолюбивых, гордых и воинственных адыгов, которых обычно называли черкесами или же просто горцами. В степных районах кочевали ногайцы – далекие потомки монгольских орд. Некоторые племена адыгов дружили с Россией, а другие воевали с ней. Вот от этих «немирных» горцев и хотела заградиться Россия, и потому был послан на Кубань А.В.Суворов.



*А.В. Суворов (1730-1800 гг.)*

Когда великий полководец увидел наши места, то решил основать здесь крепость. Но построил он её не на месте нынешнего Армавира, а на противоположном берегу Кубани. Это место находилось на самом краю Ставропольской возвышенности, которую сегодня армавирцы обычно называют «гора Форштадт».

Отсюда, с высоты хорошо были видны Закубанские земли, и это позволяло заметить отправлявшихся в набег горских наездников ещё издали. Фельдмаршал Суворов и его солдаты примерно за три месяца построили крепость, которую назвали Царицынской. И было это в 1778 году. Однако жизнь крепости Царицынской была недолгой. Турецкий султан потребовал вывести российские войска с Кубани, угрожая войной. Наше государство тогда не было готово к новой войне, и поэтому первые укрепления на правом берегу Кубани были оставлены и скрыты. В 1783 г. Императрица Екатерина II официально объявила Кубань границей России, и с этого времени здесь сооружается целая система крепостей, получившая название Кубанской линии. В 1784 г. командующий российской армией на Кавказе Павел Сергеевич Потёмкин на месте когда-то оставленного войсками Царицынского укрепления приказал выстроить новую крепость Прочный Окоп.

Эта крепость была очень важным пунктом в цепи укреплений Кубанской пограничной линии. Здесь находился штаб начальника этой линии, а потом – и резиденция командующего Правым флангом всей Кавказской линии. Именно в крепости Прочный Окоп собирались крупные российские военные отряды, которые во время военных действий с горцами следовали отсюда за Кубань, переправляясь через броды.



В августе 1794 года под стенами крепости, у самого берега реки Кубань поселились 150 семей донских казаков. Они основали станицу, которая получила название Прочноокопской. Первоначально это поселение находилось там, где в наши дни располагается Старая Станица. Но на этом месте казаки часто страдали от наводнений. Увидев как бедствуют люди, командующий отдельным Кавказским корпусом генерал Алексей Петрович Ермолов – знаменитый герой войны с Наполеоном – приказал в 1817 году перенести станицу на более сухое и возвышенное место, и через три года казаки вместе со всем своим имуществом переселились туда, где и сегодня находится станица Прочноокопская. Таким образом, эта станица стала новой, а оставленная казаками территория стала называться Старой Станицей. Тут уже никто не жил. Это место быстро одичало, заросло кустарником и лесом.

*Вид на новую станицу Прочноокопскую (начало XX в.)*



## **Основатель нашего города - Григорий Христофорович Засс.**

Переехав в крепость Прочный Окоп, Г.Х.Засс поселился в небольшом домике с верандой и садиком, который был особенно красив весной, когда пышно расцветала сирень. Он занялся перестройкой крепости, устраивал там ярмарки, которые проходили очень празднично и торжественно. Во время ярмарок в Прочный Окоп съезжались обитатели окрестных земель. Были среди них и торговцы черкесо-гаи.

3 марта 1838 года.

В этот день на реку Лабу вместе со своим отрядом прискакал Григорий Христофорович Засс, который был тогда уже генерал-майором. На Лабе начались волнения в черкесских аулах, и Засс прибыл, чтобы навести порядок. Когда генерал справился со своей задачей и мир был восстановлен, к нему подошли несколько человек. Засс оглядел гостей и без труда признал в них черкесо-гаев. Те рассказали ему о своих трудностях и попросили взять их под покровительство. Генерал согласился. С помощью казаков и солдат Г.Х.Засс начал переселять черкесо-гаев из горных районов поближе к станицам и укреплениям Кубанской линии. Дело это оказалось непростым и нескорым. Однако, в конечном счёте, они обрели своё новое место жительства на левом берегу Кубани перед крепостью Прочный Окоп, под защитой её войск и орудий.


Переселение черкесо-гаев на место, выбранное Г.Х.Зассом, состоялось в апреле 1839 года.

Вывести армян из аулов Домбайтук и Ушкундипс в район Прочного Окопа поручалось майору Льву Антоновичу Венеровскому – главному приставу (начальнику) закубанских народов.

Сопровождали переселенцев солдаты 14-ой мушкетёрской роты Тенгинского пехотного полка и казаки Кавказского и Кубанского полков.







Двигаясь левым берегом Кубани, обозы горских армян к 21 апреля вышли, наконец, к месту, откуда хорошо был виден крутой уступ за рекой, на котором возвышался крепостной вал и постройки Прочного Окопа. Л.А.Венеровский довёл переселенцев до того места, что было указано Г.Х. Зассом, и расположил солдат и казаков лагерем.

Араван остановился, и на одно короткое мгновение повисла тишина, нарушаемая лишь мычанием волов и блеянием коз. Л.А.

Венеровский легко спрыгнул с лошади, попросил принести перо, бумагу и чернильницу, и уверенным почерком написал рапорт Генералу Г.Х. Зассу из «стана за Кубанью»: «Вследствие предписания Вашего превосходительства от 23 числа истекшего февраля за №376, жители армянских аулов, состоявших между станицами первый Темижбекскою и Кавазскою, и второй Кавказскою и Казанскою, мною на показанное Вашим превосходительством место доставлены». И было это 21 апреля 1839 года – в день, который мы с полным основанием можем считать днём рождения нашего города.

Первые годы аул черкесо-гаев не имел определённого названия и чаще всего упоминался просто как «Армянское селение». Г.Х. Засс не стал сам придумывать название аулу, поскольку полагал, что это должно быть делом самих армян. Он обратился к помощи ставропольского армянского священника Петроса Патканяна. Тот долго думал, и предлагал много разных вариантов, которые не нравились жителям Армянского аула. Только в 1841 году Петрос Патканян предложил назвать аул Армавиром в память о древней столице Армянского царства. Название, предложенное Петросом Патканяном, пришлось по душе жителям аула, и вскоре после основания Армавир обрёл своё имя, которое за долгие годы истории ни разу не менялось



# Современный Армавир. Достижения города.

Современный Армавир – большой город с развитой промышленностью, мощный транспортный узел, один из значимых административных и культурных центров на территории Краснодарского края и единственный большой город в восточной его части.

Сегодня наш город по праву может считаться центром железнодорожного машиностроения. На территории города выпускается широкий спектр продукции: от систем автоматики и светофорной техники до грузовых вагонов и цистерн. Развита транспортная сеть. Территорию муниципального образования пересекает автотрасса М89 "Кавказ" (Павловская . Грозный . Магарамкент). В Армавире находится два железнодорожных вокзала . Армавир-Туапсинский и Армавир-Ростовский. Железнодорожное сообщение связывает Армавир с черноморскими курортами, Москвой, Санкт-Петербургом и другими городами европейской части России, с Сибирью и Дальним Востоком.

Ж\Д вокзал № 2



Иван Шурховцов | gerto-nsk.livejournal.com | gerto@eml.ru



Ж\Д вокзал № 1

# Достопримечательности города Армавира.

Умеренно – континентальный климат города позволяет не находиться на вечной жаре, а спокойно отдохнуть и наслаждаться красотами местности. Около двухсот исторических памятников находится в Армавире.

Центральная часть города является наиболее престижной в части проживания.



**Черемушки, Армянский рай, Кабардинка и Мясокомбинат** – это спокойные, удобные спальные районы, где меньше движение транспорта и, естественно, меньше шума и загазованности.

Район  
Мясокомбината





Район Черемушки

В центральном районе можно найти много «зелёных островов». Так, городской парк культуры и отдыха предложит приятно провести время, прогулявшись по Аллее влюблённых.



Недалеко от городского парка находится Свято-Никольский храм, который всегда открыт для посещения.





Так же, армавирцы гордятся фонтанами города.

Центральный фонтан



угол Кирова и Советской  
Армии.  
Сквер.





город АРМАВИР



центр, парк перед зданием городской администрации


# Кинотеатр «Родина»



Район ГБПОУ КК  
«Армавирский  
аграрно –  
технологический  
техникум»



# Символы города Армавира.



Флаг утверждён 20 октября 2005 года и внесён в Государственный геральдический регистр Российской Федерации с присвоением регистрационного номера 2047.

Флаг муниципального образования город Армавир Краснодарского края Российской Федерации опознавательный правовой знак, служащий официальным символом муниципального образования.




# Флаг города Армавира.

«Флаг муниципального образования город Армавир представляет собой прямоугольное красное полотнище с отношением ширины к длине 2:3, разделённое на четыре полосы равной ширины: три горизонтальные (две красные и между ними одна синяя) и одна вдоль древка — синяя. Красные и синие участки полотнища разделены белыми контурами. Поверх середины границы вертикальной синей полосы воспроизведён жёлтый с оранжевыми лепестками цветок подсолнуха; синий участок полотнища несёт со смещением к древку белое изображение кадуцея особого вида (в виде трости с крыльями у навершия и с двумя переплетёнными виноградными лозами), навершие которого расположено поверх цветка».

Флаг муниципального образования город Армавир разработан на основе герба, который языком символов и аллегорий отражает исторические, природные и экономические особенности города.

**Армавир** (*старый герб*). Утвержден 27 февраля 1974 г. Описание герба: "Щит рассечен лазурью и червленью. Поверх всего круг, образованный золотыми стилизованными колосьями и полустерней, обремененный зеленым укороченным поясом с наименованием города золотом. В вершине щита семь золотых квадратных зубцов".





Итак, мы узнали об истории города Армавира и посмотрели на его состояние в настоящее время. Я считаю, что город очень и чистый и в нём полно красивых мест. Но, я, как представитель молодёжи нашего города, хочу сказать, что мест, для развлечения и просто отдыха для молодых, очень мало. Мы – подростки, потому у нас недостаточно средств, чтобы часто посещать заведения, которые у нас имеются, поэтому я хочу предложить открыть у нас в городе «Антикафе» и сейчас, я расскажу вам обо всем подробнее.

# Что же такое «Антикафе» и почему оно имеет место быть, в нашем

## городе? Почему необходимо нам?

**Антикафе** - (также свободное пространство, тайм клуб, тайм кафе) — тип общественных заведений социальной направленности, основной характеристикой является поминутная оплата за проведенное время, в стоимость которого входят бесплатные угощения, развлечения и мероприятия.

То есть, это общественное место, в котором всё бесплатно, кроме времени, и посетители обладают большей степенью свободы, нежели в классических кафе или ресторане. Оплачивается только время пребывания в антикафе, причем единица расчета времени одна минута.





**Основной вид деятельности посетителей** — приятное времяпрепровождение, развлечение и посещение мероприятий. Обычно, в антикафе существует зона угощений, где гости могут сделать себе чай, кофе, взять сладости. В большинстве антикафе можно приносить свою еду и напитки. Как правило, алкоголь и курение запрещены. Многие антикафе делают акцент на настольных и видеоиграх или рабочей атмосфере коворкинга.



Как правило, антикафе представляет собой один большой зал или несколько комнат с уютным домашним интерьером, в котором гости свободно перемещаются, сами делают себе напитки.



