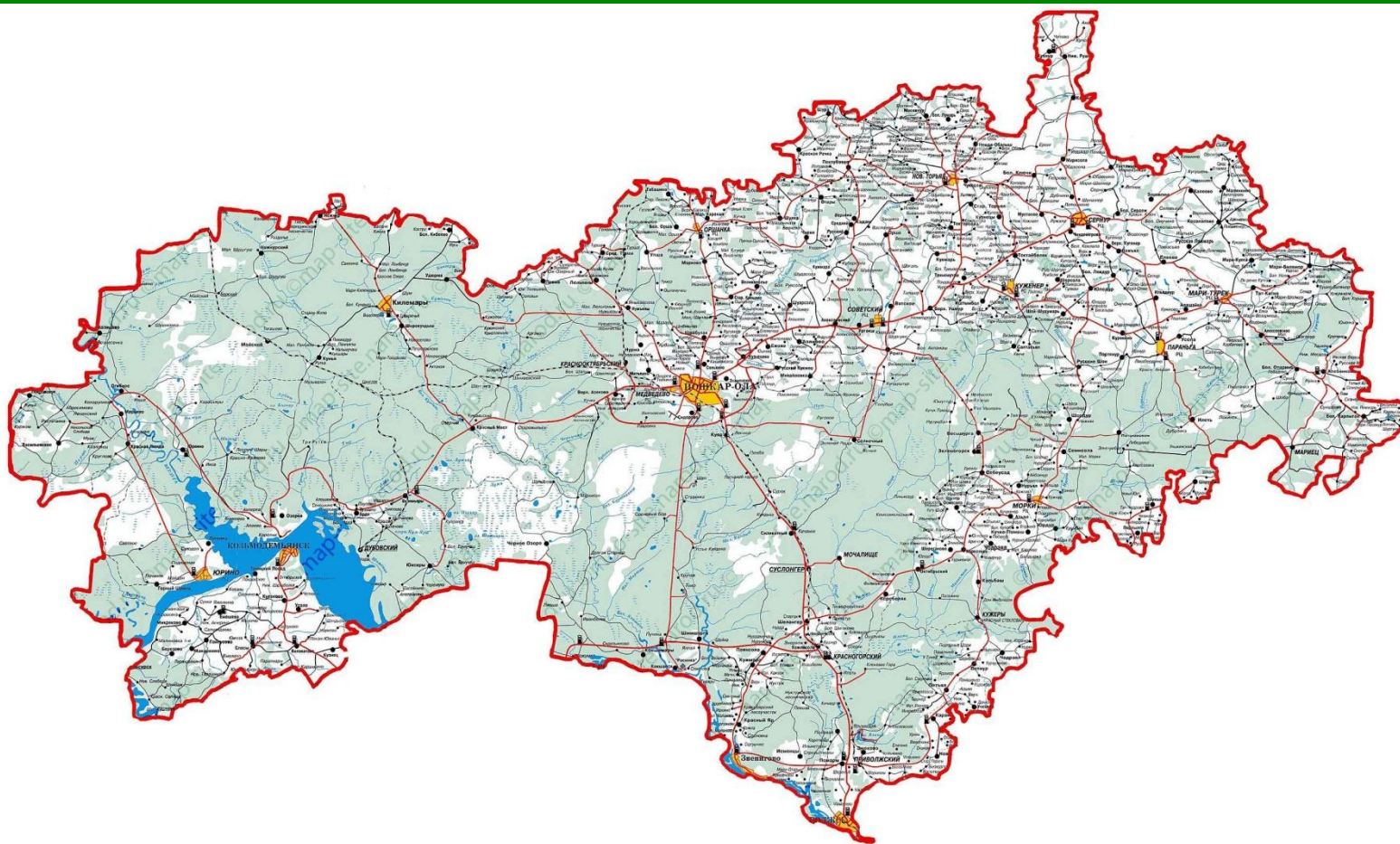


Люблю тебя, мой край марийский !



Республика расположена на востоке Восточно-Европейской равнины. Марий Эл граничит с Нижегородской и Кировской областями, а также с республиками Чувашия и Татарстан. Численность населения республики составляет **692 435** человек. Национальный состав – русские, татары, марийцы, чувашаи, удмурты, украинцы




В Республике четыре города

Самый древний город

Козьмодемьянск.

Основан в 1583 году




Город **Волжск** –
промышленный центр
Республики Марий Эл



Самый молодой город Республики Марий Эл –


город **Звенигово.**

Получил статус города в **1974** году.



Столица данного региона — город Йошкар-Ола. Ведущими отраслями экономики являются металлообработка (средства автоматизации, металлорежущий инструмент и приборы, предприятия торговли) и машиностроение. Также развиты лесная, легкая, целлюлозно-бумажная и деревообрабатывающая промышленность. Добывают в регионе глину, торф, известняки, силикатные и стекольные пески, строительный камень, минеральные источники.


Столица нашей малой родины – Йошкар-Ола.



Глава Республики Марий Эл Маркелов Леонид Игоревич



Государственный герб Республики Марий Эл



Флаг Марий Эл является государственным символом Республики Марий Эл Российской Федерации.

Ныне действующий флаг утверждён **5** марта **2011** года и подлежит использованию с **1** июня **2011** года.



Государственный гимн Республики Марий Эл представляет собой музыкальное произведение, которое написал Юрий Тойварс-Евдокимов (заслуженный деятель искусств Республики Марий Эл), автор слов — Д. Исламов. Русский текст — Вл. Панова. Гимн исполняется на русском языке и на двух диалектах марийского — луговом и горном.

**Марий Эл, ты — как мать
Для каждого в судьбе.
Где бы ни был — вспоминать
Твой сын будет о тебе.**

Припев:

**Славься, наш край родной,
Цвети в счастье и в труде.
Гордимся всегда тобой
И поем,
Марий Эл, о тебе!**

**Свою честь сохранит
Народ наш на века,
И дружба как гранит
Всегда с братьями крепка.**

Припев

Марий Эл, из-за расположения в подтаежной зоне, имеет болотную, дерново-подзолистую и серую лесную почву. Леса смешанные (пихта, береза, сосна, ель) которые занимают более **50%** территории.



В декабре **1985** года в Марийской республике был создан Государственный национальный парк «Марий Чодра», что означает «Марийский лес». Здесь обитает **58** видов млекопитающих и **94** вида птиц, нуждающиеся в охране.



Кленовая гора – жемчужина в природном ожерелье марийского края. Этот природный комплекс находится на территории Национального парка «Марий Чодра» (Марийский лес), являющимся одним из самых богатых в Среднем Поволжье по многообразию видов растений, птиц, млекопитающих. Уникальность парка в обилии минеральных источников. Самый известный из источников – минеральный источник «Зеленый ключ».

Одной из достопримечательностей Кленовой горы является исторический памятник Марий Эл – дуб Пугачева



В Республике 14 районов.



Самый большой по территории **Килемарский район**
(**3254,7** кв. км).

Самый маленький по территории
Параньгинский район
(**791,7** кв. км)

Самый отдаленный от столицы республики районный
центр

Мари-Турек (125 км)

Самый ближний от столицы районный центр

Медведево (8 км)

На правом берегу Волги расположен лишь

Горномарийский район.