

Сегодня мы поговорим о маленьких
«государствах» внутри нашего
Крымского полуострова.
Как вы считаете, что это за
«государства»?



Тема «Административные районы и ...»

Тема «Административные районы города»



zaburdaev.ru



Цели урока:

1. На уроке мы должны узнать ...
2. Продолжать развивать ...
3. Воспитывать ...



... а зачем нам
знать районы и
города?



Давайте вспомним, что такое
населенный пункт?

Населенный пункт

```
graph TD; A[Населенный пункт] --> B[ГОРОДА]; A --> C[Поселки и городские пункты]; A --> D[СЁЛА]
```

ГОРОДА

А

Поселки

и

городские

пункты

СЁЛА

А

**Запишите по памяти,
какие вы знаете города
Крыма, а остальные с
помощью учителя на
карте**



Чтобы легче было управлять Республикой Крым из центра, ее поделили на **административные районы**.

Каждый из которых обладает определённой самостоятельностью при решении местных вопросов, т. е. *самоуправлением*.

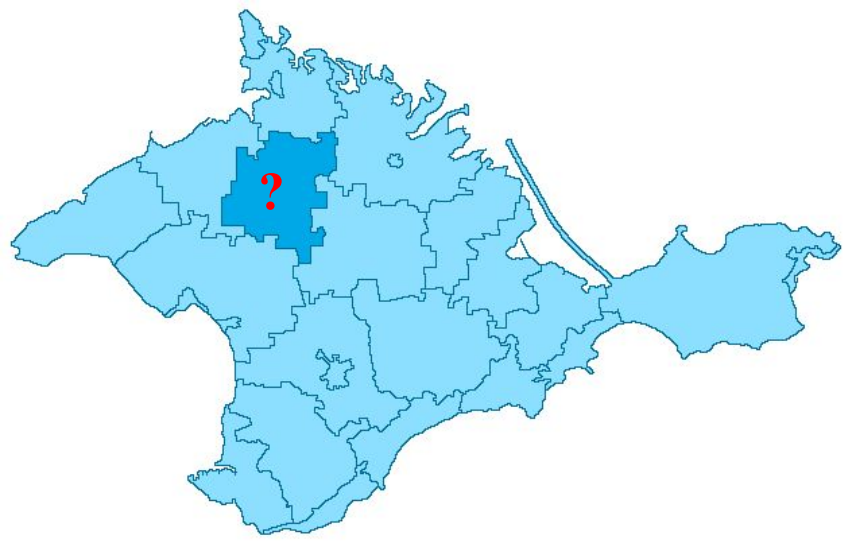


Республика Крым состоит из 25 муниципальных образований:

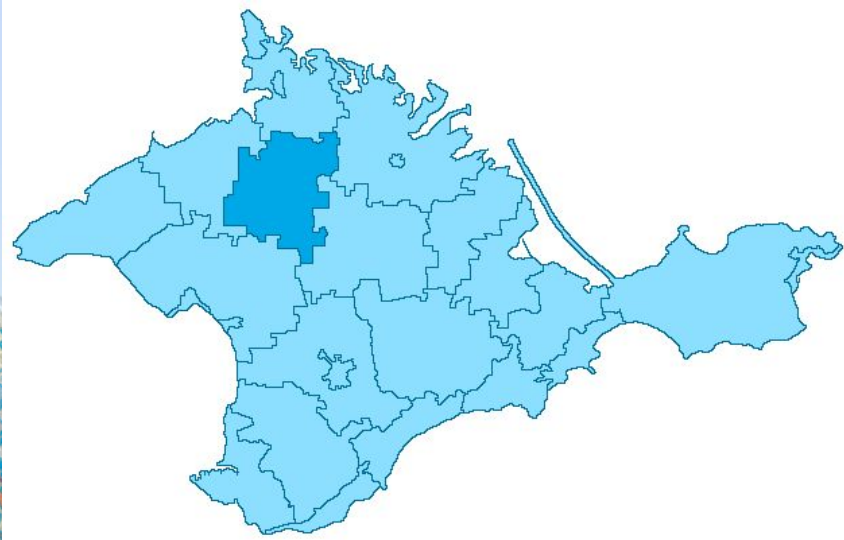
- Районы (муниципальные районы) – 14
- Города республиканского значения (городские округа) – 11



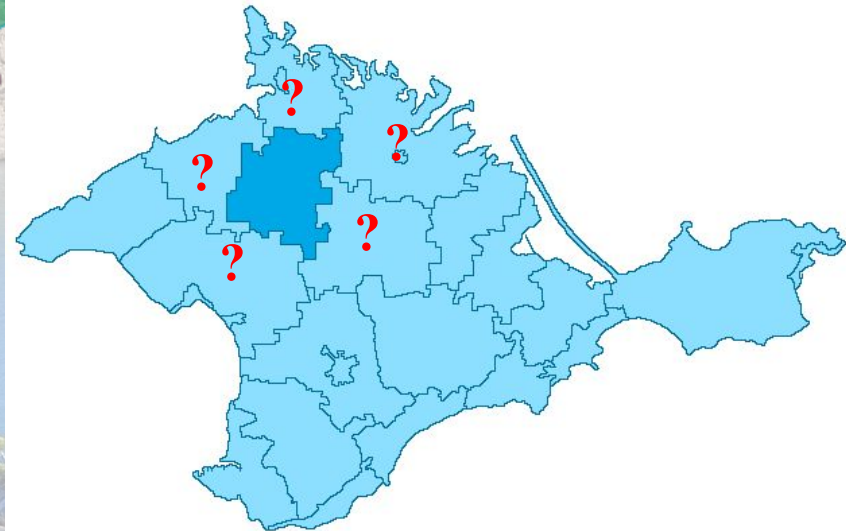
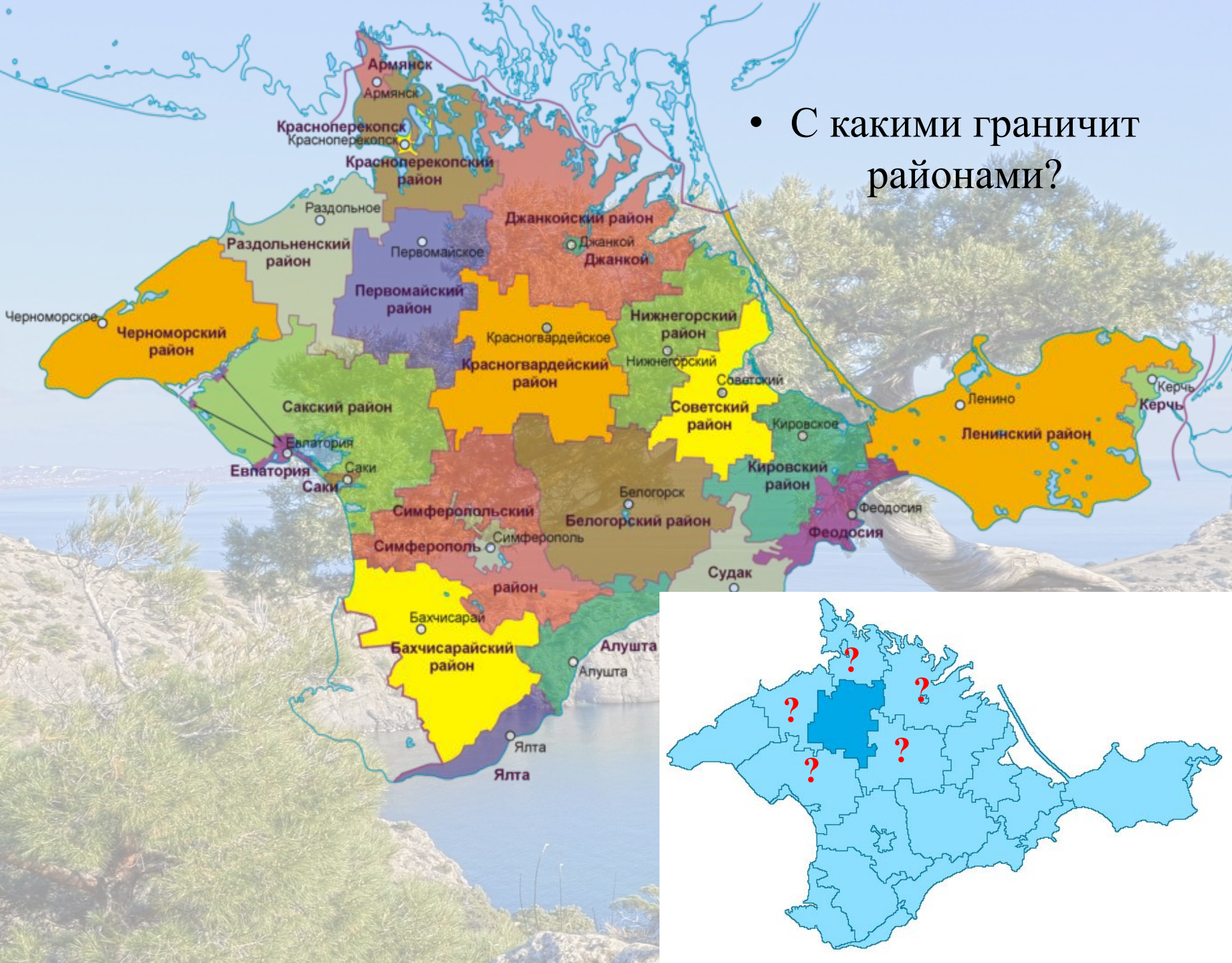
- Давайте найдем на карте наш район. Как он называется?



- Какой населенный пункт является административным центром?



- С какими граничит районами?



Игра «Путешествуем по Крым»







Домашнее задание

- Читать конспект.
- Узнать, как раньше назывался наш район, есть ли у него свой герб и флаг.



Рефлексия

Я

- **Зеленый** – урок понравился;
- **Желтый** – не очень понравился;
- **Красный** – совсем не понравился.



Спасибо за урок!!!

