

МОНИТОРИНГ ПО ГЕОГРАФИИ

Учитель географии I квалификационной
категории ГУ «ЛШ №20»

Смирнова Наталья Витальевна

Внутришкольный мониторинг



Учитель




Предмет



МО



Школа



Сравнительный анализ

- итоги текущего контроля
- итоги семестра
- итоги учебного года
- итоги аттестации

Виды контроля

- **Посещение уроков**
- **Срезы знаний
(директорские
контрольные)**
- **ГИА**
- **Открытые мероприятия**
- **Отчеты итоговые**

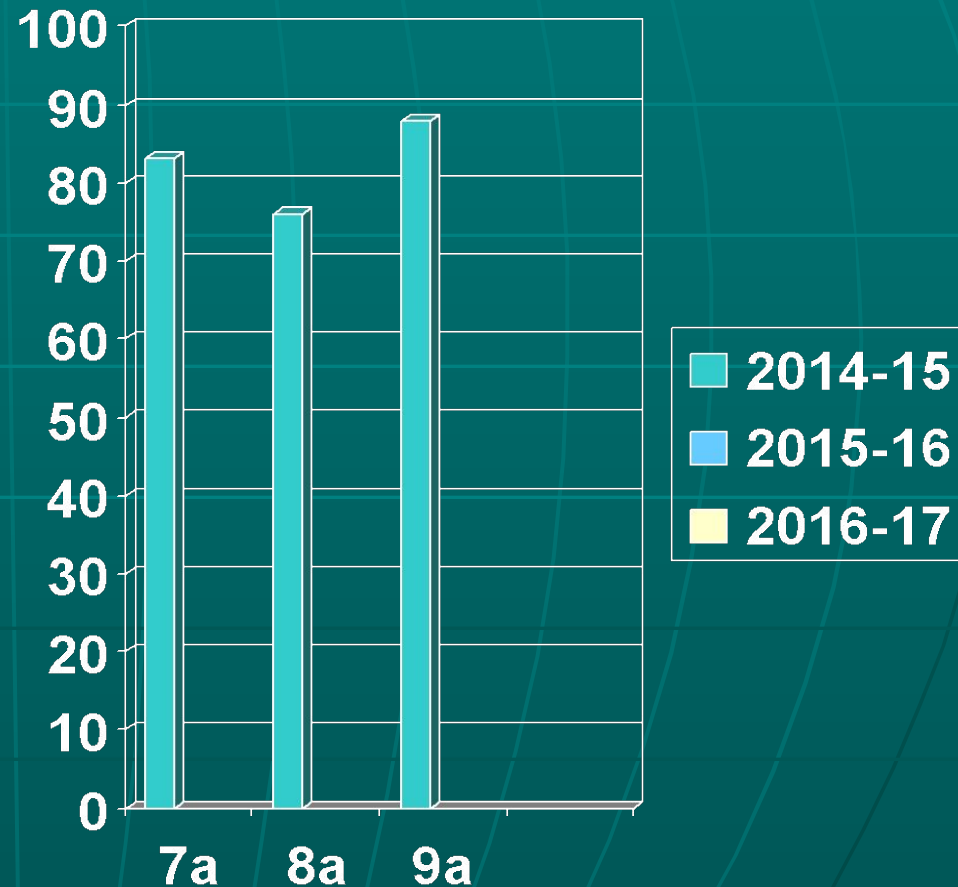
Качество знаний по географии

рассчитывается

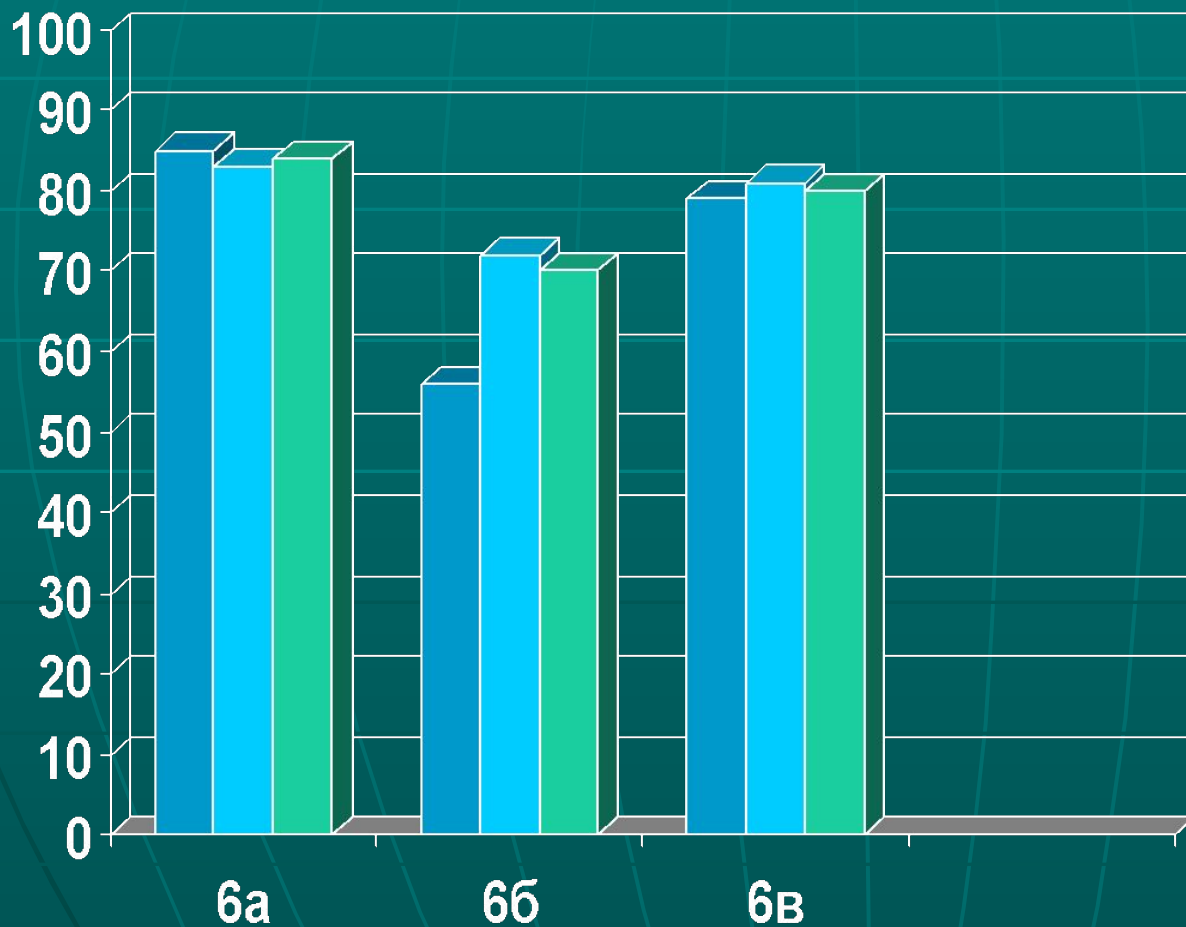
по формуле:

Количество оценок «5» и «4» делится на количество учащихся в классе и умножается на 100%.

Мониторинг 9а
качества знаний



Качество знаний 6-х классов по географии 2016-17уч.г.



1 – 1 семестр
2 - 2 семестр
3 - год

ФОРМЫ КОНТРОЛЯ (по деятельности)

Урочные - традиционные

Контрольные работы, в том числе индивидуально-дифференцированные (трехуровневые);
Практические работы и лабораторные работы;
Тесты;
Самостоятельные задания;
Зачеты;
Самостоятельные работы (обучающие и контролирующие);
Рефераты.

Внеурочные

Конкурсные проекты;
Защита рефератов.

Урочные нетрадиционные

Круглые столы;
Дидактические многофункциональные игры;

АНАЛИЗ

результатов контрольной работы


- Дата проведения
- Класс
- Предмет - география
- Количество учащихся в классе
- Количество учащихся, выполнивших контрольную работу
- Краткое описание заданий
- Оценки «5» «4» «3» «2»
- % успеваемости
- % качества знаний
- Типичные ошибки
- Особые мнения

№ п/п	Ф.И. Об-я	Ф.И. Об-я	Ф.И. Об-я	% выполневших задания
1.	+	-	+	70
2.	+	+	+	100
3...	-	-	+	50
P1	2	1	3	99
P2	1	0	1	60
ИТОГИ	3	1	4	Средний %

Основные недостатки

- используется *не вся информация*
- носит периодический характер
- информация собирается, но *не анализируется*

Результаты

- **Школа** - банк данных по всем предметам и результатам мониторинговых работ 
- рейтинговое положение школы
- **Учитель** – рейтинговое положение предмета в школе, учителя, накопление информации в виде таблиц, диаграмм, шкал, текстовой формы.