

КУЛӖМДИН РАЙОН (УСТЬ-КУЛОМСКИЙ РАЙОН РЕСПУБЛИКИ КОМИ)

Выполнила:
Учитель начальных классов
МОУ «СОШ №15»
Мартюшева Н.А.

Сыктывкар, 2013 год

СОДЕРЖАНИЕ

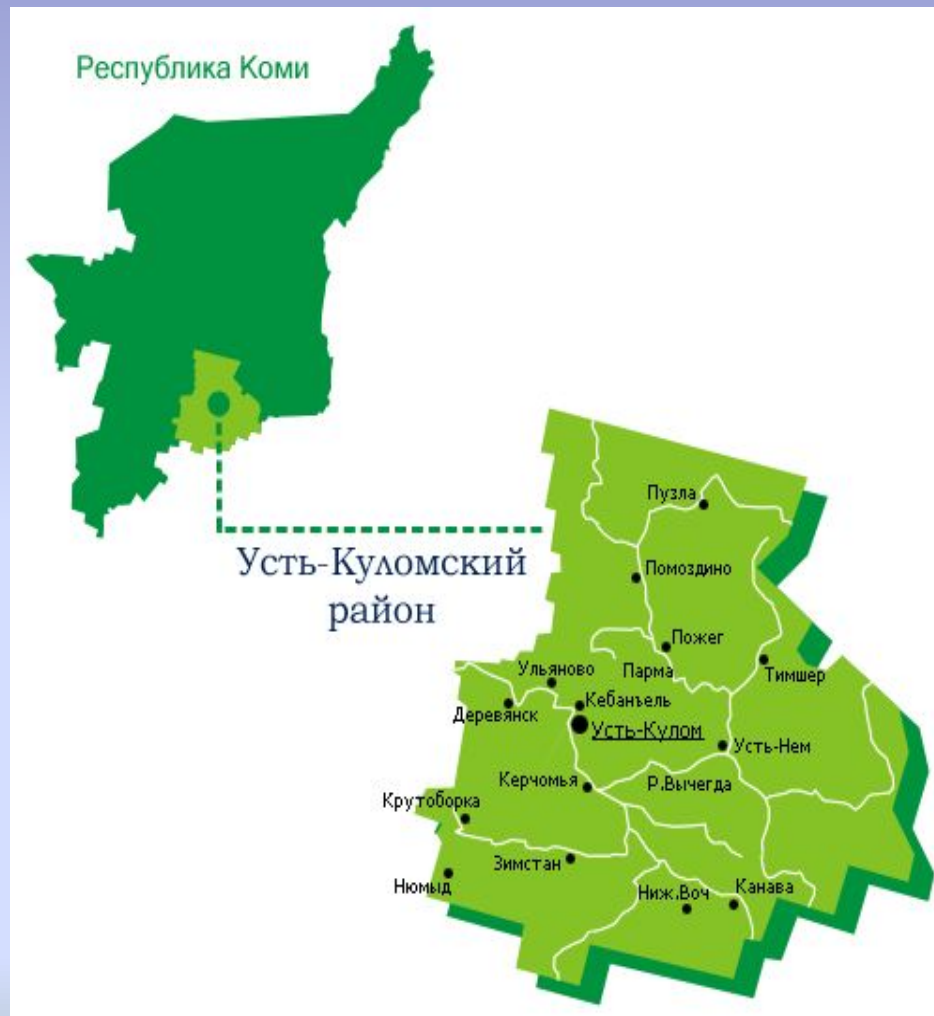
- Введение
- Усть-Куломский район
- Усть-Кулом
- Югыдъяг
- Усть-Нем
- Парч
- Ульяново
- Дон
- Лебяжск
- Шерьяг
- Канава
- Керчомъя
- Заключение
- Список используемой литературы

ВВЕДЕНИЕ

- Мы никогда не задумываемся, откуда населенные пункты получили свое название. Что они значат, и кому обязаны своему появлению.
- Данная работа посвящена топонимическим именам Родного Края. В ней мы рассмотрим историю возникновения названий сел, деревень и поселков Усть-Куломского района Республики Коми.

Усть-Куломский район

- **Усть-Куломский район** (*Кулӧмдін район*) — муниципальное образование в Республике Коми.
- Административный центр — село Усть-Кулом.
- **Усть-Куломский район** находится на юго-востоке РК, в бассейне реки Вычегда. Граничит с Корткеросским и Троицко-Печорским районами, муниципальным районом «Сосногорск», городским округом Ухта и Пермским краем. Расстояние от райцентра до г. Сыктывкара 189 км.



<http://усть-кулом.рф>.

Усть-Кулом

- **УСТЬ-КУЛОМ**

(Кулӧмдін), село, центр Усть-Куломского района. Находится на правой стороне Вычегды в устье реки Кулом; Ойконим указывает на расположение села в устье реки Кулом (коми дін "устье" образует названия населенных пунктов, расположенных у устья какой-либо реки)




Фото Паршуковой Тани



Название села **Усть-Кулом** происходит от гидронима Куломью — правого притока Вычегды. На коми языке село называется **Кулӧмдін**: село в устье реки *Кулӧм*. По мнению коми лингвиста А.И. Туркина, название реки этимологически восходит к обско-угорским словам: манс. хул, хант. к ул в значении **рыба**, и переводится как **рыбная река**.

Югыдъяг



Фото Паршуковой Тани

- Югыдъяг — посёлок в Усть-Куломском районе Республики Коми на левом берегу реки Китъёль близ её впадения в Вычегду.
- Название происходит от коми слов «югыд» (светлый) и «яг» (бор), то есть означает «светлый бор».



Фото Паршуковой Тани



Усть-Нем

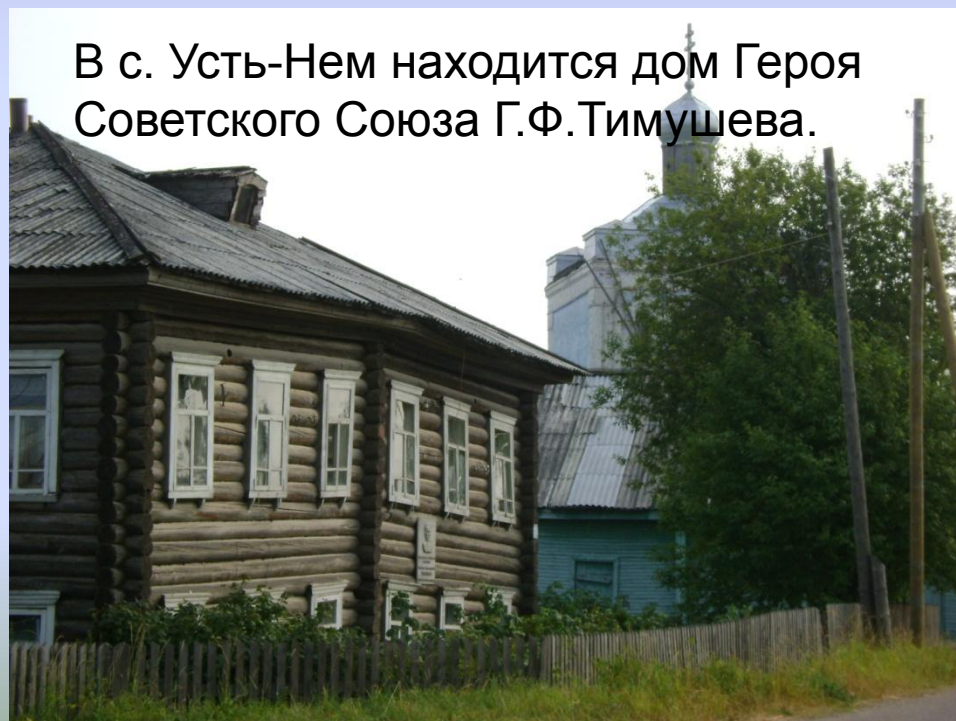
- **Усть-Нем** (Нэмдін), село в Усть-Куломском районе. Расположено на высоком правом берегу Вычегды в устье реки Нем (Нэмью). Село свое название получило по реке Нем, напротив устья которого оно расположено (коми **дін** "устье" образует названия населенных пунктов, находящихся у устья, в устье какой-либо реки).



- В 1638 году вишерские крестьяне получили разрешение поселиться близ устья реки Нем. В 1646 году в «деревне Усть-Неми на реке Вычегде» насчитывалось 14 крестьянских дворов.
- В 17 веке население Усть-Нема увеличилось. Была построена церковь «Алексея человека Божия», а в переписной книге 1678г. это селение стало называться «погост Усть-Нем на реке Вычегде на устье реки Неми». Здесь появились дворы церковнослужителей, в которых жили поп, дьячок, пономарь и просвирница. В 1678 году здесь имелось уже 16 крестьянских дворов.



- Село Усть-Нем расположено на самой юго-восточной части Тиманского кряжа. Здесь, на крутом берегу, на дневную поверхность выходят девонские породы. В настоящее время село располагается на 7 холмах, которые разделены ручьями. До сих пор люди помнят названия маленьких деревенок, из которых состоит Усть-Нем: Кывтыдпом, Сёйгудор, Вичкодор, Еськасикт, Катыдпом, Кёрмансикт, Лазарсикт, Гильсикт, Кёджмёдар.




Парч



Парч, село в Усть-Куломском районе. Расположено на правом стороне Вычегды. В 1859 - Парчевская (Парчь): коми парч "гора, возвышенность". Вот что пишет о расположении деревни Парч Б.В.Безсонов: "Здесь правый берег опять стал гористым и по гребням этих гор с увалами между ними протянулась деревня Парчевская, состоящая из трех: Кывтыд Парча, Шөр Парча и Катыд Парча "верхняя, средняя и нижняя", все на вершинах холмов, а между ними увалы, в общем одна очень длинная деревня". Действительно, современное село Парч состоит из следующих частей: Катыд или Катыдпом "верхний конец", Шöрсикт "средняя, центральная деревня" и Кывтыд или Кывтыдпом "нижний конец". Напротив деревни протекает р. Парчью, которая берет начало из озера Парчвад (коми вад "лесное озеро").

Ульяново

- Ульяново - поселок в Усть-Куломском районе. Расположен на правом берегу Вычегды. Ульяновский монастырь во имя нерукотворного Спаса был основан в 1385 епископом Стефаном Пермским для распространения христианства среди коми и как оплот против нападения вогулов на верхневычегодских коми . Сама местность, где находилась пустынь, в народе называлась Ульяновкою. В XV в. монастырь пришел в запустение, причиной которого, как полагают, был вогульский князь Асыка, разоривший верхневычегодские селения в 1435, 1447-48. С этого времени, вероятно, и сохранилось местное предание.



- В 1667 в этих местах появился из Москвы священник Федор Тюрнин с четырьмя сыновьями и построил деревянную церковь во имя нерукотворного Спаса. В 1764 церковь была упразднена. В 1860 по ходатайству местных жителей на месте древней Спасской пустыни был учрежден Троицкий - Ульяновский - Стефановский - Спасский мужской общежительский монастырь. В наименовании монастыря отразились названия церкви и престолов во имя живоначальной Троицы, во имя святого Стефана Пермского и святой мученицы Иулиании. Одно из имен монастыря - святой великомученицы Иулиании *и отразилось в названии поселка. В словаре П.Семенова - Ульянова Пустынь, в 1859 - Ульяново, на карте 1918 - Троицкий Ульяновский.*



- Ныне монастырь является выдающимся памятником церковного зодчества второй половины XIX в. на территории Коми АССР.



Дон

- Дон - село в Усть–Куломском районе. Находится возле озера Донты, откуда оно получило свое название. В старых словарях Донское озеро, Донское. Донты находится на левой стороне реки Кулом в 7 км юго–восточнее от села Дон и окружено обширным сфагновым болотом Доннюр. Из озера Донты в реку Кулом проходит вырытый канал Донвис. Объяснение гидронима от коми дон "чистый, прозрачный" не имеет под собою почву, т. к. окраска воды почти повсюду коричневатая разных оттенков.



- Не выдерживает критики и местное объяснение от слова дон гөрд "накаленный докрасна". Так якобы отражается солнце при восходе на поверхности озера. Оно совершенно без древесной растительности, покрыто кочками и мхом. Такое совершенно чистое, без растительности с зыбкой основой болота часто называют Доннюр (коми дон "чистый", нюр "болото"). Озеро, лежащее на этом болоте, получило название Донты, от более раннего Доннюрты "озеро на болоте Доннюр". Позднее, когда коми заселили эти места и возникли поселения, то, естественно, было село названо по наиболее привлекательному объекту озера Донты. Конечный компонент ты, не характерный для населенных пунктов, выпал, эллиптировался.



Лебяжск

- Лебяжск (Лебежнӱй), деревня в Усть–Куломском районе. Расположена на правой стороне Вычегды возле старичного озера Ыджыдвад (коми ыджыд "большой" и вад "лесное озеро"), которое весной и осенью является пристанищем диких лебедей. "Починок Лебяхей Кряж, поселился после переписных книг тому 8 лет с погосту Вишеры" (1678), на карте 1846 – Лебяжная, в 1859 – Лебяжская (Лебежной). Деревня состоит из двух частей – Кывтыдпом "нижний конец" и Катыдпом "верхний конец", которые отделены рекой Катыдьель и правым притоком Вычегды.



Шерьяг

Шерьяг (Шѳръяг) – поселок в Усть-Куломском районе. Название с коми языка переводится как «центральный бор» («Шѳр» – центр, середина, «яг» – бор)



Канава

- На северо-востоке Европейской части России, в Республике Коми, на юго-востоке Усть-Куломского района, находится Северо-Екатерининский канал. Канал расположен на стыке Волжско-Камского и Двинско-Вычегодского систем рек. На концах канала были городища для рабочего люда. Именно так появилась деревня Канава. По деревне, на дне оврага, течет ручеек - это канава Шер-Кювет (средний Кювет), часть канала.

Керчомъя

- Керчомъя - село в Усть-Куломском районе. Находится на левой стороне Вычегды. "Дер. Керчема на реке на Вычегде" (1646), "дер. Керчама на реке на Вычегде" (1678), в 1859 - Керчемская (Керчомья); на" карте 1846 - Керчем: коми кер чом "бревенчатый шалаш, бревенчатая избушка", кер чомъя "с бревенчатой избушкой". Вероятно, полное название было Керчомъяин "место, где стояла бревенчатая избушка". Со временем географический термин in "место" выпал и образовалась усечённая форма Керчомъя. Местное предание гласит, что первые поселенцы, прибыв сюда, подстроили избушку из бревен (кер чом).



Озеро Кадам близ села
Керчомъя <http://www.finnougr.ru>

Заключение

- В конце данной работы мы можем уже достаточно точно сказать, что современные топонимические имена возникли очень давно. И связаны они прежде всего с историческим названием места, на котором возникло поселение. Это может быть название реки, яркий запоминающийся признак, например овраг, бор или гора, или даже фамилия первого поселенца. Все эти названия произносятся на родном коми языке и спустя какое-то время деформируются и получают синоним на русском.

Список используемой литературы

- Туркин А.И. Топонимический словарь Коми АССР, Сыктывкар, 1986
- Паршукова Т.Б. автор всех фотографий
- <http://усть-кулом.рф>
- <http://ust-nem.ru>