

РЕСПУБЛИКА БУРЯТИЯ



Автор: учитель
Миронова Наташа
Михайловна,
МБОУ «СОШ №48 г.
Нижнеудинск»

- Образована 30 мая 1923 года
- как Бурят-Монгольская Автономная Советская Социалистическая Республика
- В составе РСФСР, существовавшая с 1923 по 1991 год.



СОВРЕМЕННАЯ СИМВОЛИКА



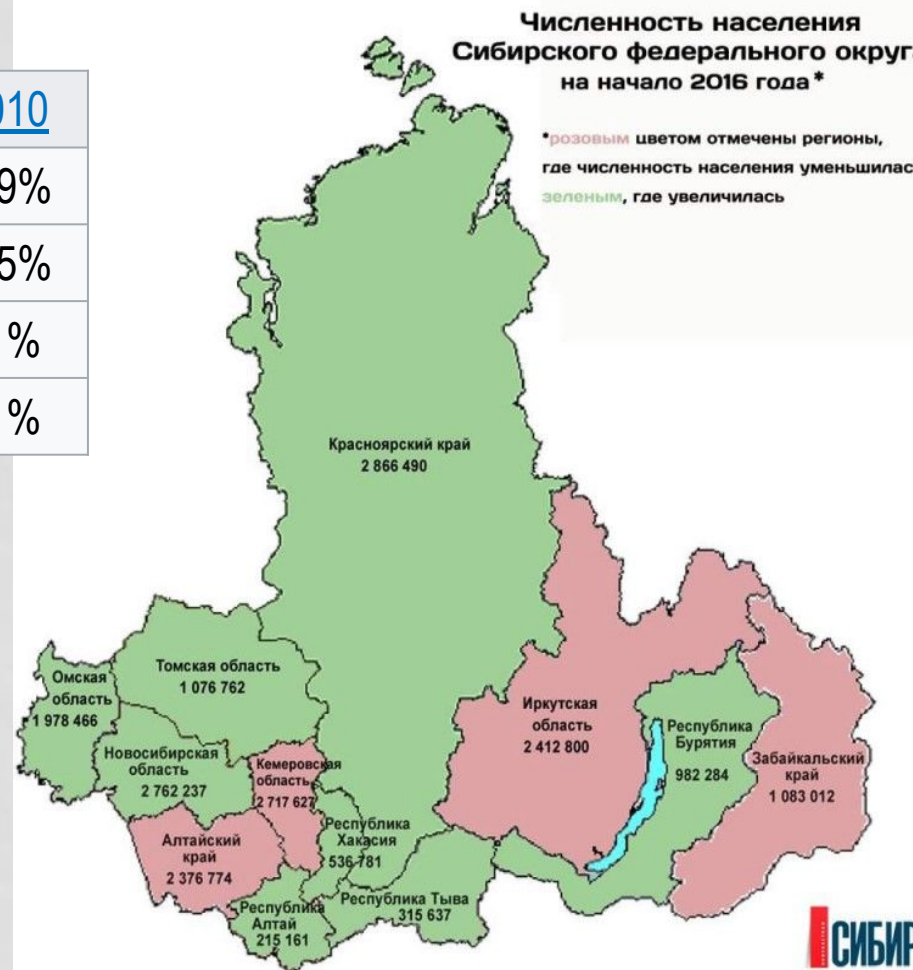
Флаг

Герб




НАСЕЛЕНИЕ

народ/год	1920	1923	1959	1989	2010
<u>русские</u>	39,8%	52,4%	74,6%	69,9%	64,9%
<u>буряты</u>	60,2%	44,4%	20,2%	24,0%	29,5%
<u>украинцы</u>	...	0,5%	1,5%	2,2%	0,7 %
<u>татары</u>	...	0,6%	1,2%	1,0%	0,7 %



ЮЖНАЯ ГРАНИЦА
БУРЯТИИ
С МОНГОЛИЕЙ
ЯВЛЯЕТСЯ
ГОСУДАРСТВЕННОЙ
ГРАНИЦЕЙ
РОССИЙСКОЙ
ФЕДЕРАЦИИ



СТОЛИЦА – ГОРОД УЛАН-УДЭ

27 июля 1934 года город Верхнеудинск переименован в Улан-Удэ.



УЛАН-УДЕ



РЕСПУБЛИКА БУРЯТИЯ ВХОДИТ В ГОРНУЮ ЗОНУ С ВЫСОТНОЙ ПОЯСНОСТЬЮ

Рельеф
характеризуется
мощными горными
хребтами и
обширными
глубокими и,
иногда, почти
замкнутыми
межгорными
котловинами



**К ОЗЕРУ БАЙКАЛ ПРИЛЕГАЮТ ВЫСОКИЕ
ХРЕБТЫ ПРИБАЙКАЛЬЯ С РАЗДЕЛЯЮЩИМИ ИХ
ШИРОКИМИ МЕЖГОРНЫМИ КОТЛОВИНАМИ.**

**Восточные Саяны,
Хамар-Дабан,
Морской хребет,
Улан-Бургасы,
Икатский,
Баргузинский и
Байкальский
хребты.**



НА ТЕРРИТОРИИ БУРЯТИИ НАХОДИТСЯ БОЛЬШАЯ ЧАСТЬ (60 % БЕРЕГОВОЙ ЛИНИИ) ОЗЕРА БАЙКАЛ.



- на её территории протекает более 30 000 рек общей протяжённостью около 150 тыс. км. Из них лишь 25 относятся к категории больших и средних (Лена, Ангара, Селенга...).

**НА ТЕРРИТОРИИ РЕСПУБЛИКИ
НАСЧИТЫВАЕТСЯ ОКОЛО 35 ТЫС. ОЗЁР ОБЩЕЙ
ПЛОЩАДЬЮ ЗЕРКАЛА 1795 КМ². К НАИБОЛЕЕ
ЗНАЧИТЕЛЬНЫМ ВОДОЁМАМ ОТНОСЯТСЯ
ГУСИНОЕ, БОЛЬШОЕ ЕРАВНОЕ, МАЛОЕ ЕРАВНОЕ,
БАУНТ.**

**озеро
Браун**



КЛИМАТ

- Зима холодная, с сухим морозом (-25), снежная.
- Весна ветреная, с заморозками и почти без осадков.
- Лето короткое, с жаркими днями и прохладными ночами (+26)
- Осень наступает незаметно, без резкой смены погоды, в отдельные годы она бывает долгой и тёплой.




ЗАПОВЕДНИКИ И НАЦИОНАЛЬНЫЕ ПАРКИ

- Баргузинский государственный биосферный заповедник,
- Байкальский государственный биосферный заповедник,
- Государственный природный заповедник «Джержинский»,
- Национальный парк «Забайкальский»,
- Национальный парк «Тункинский».

РАСТИТЕЛЬНЫЙ МИР

- Большая часть территории Бурятии занята лесами (83 % площади). Весной расцветает рододендрон даурский (багульник – символ Бурятии).



ЖИВОТНЫЙ МИР

- Озеро Байкал и окружающую его территорию населяют 2500 различных видов животных и рыб, 250 из которых эндемичны.

Байкальский
омуль



БАЙКАЛЬСКАЯ НЕРПА



- **Голомянка** –
прозрачная рыба
без чешуи и
плавательного пузыря



Байкальские чайки

**В ТАЙГЕ ОБИТАЮТ СОБОЛЬ, БЕЛКА, ЛИСИЦА,
КОЛОНОК, ГОРНОСТАЙ, РЫСЬ, КОСУЛЯ,
КАБАРГА, ИЗЮБРЬ, ЛОСЬ, КАБАН, МЕДВЕДЬ.**



ЗАНЯТИЯ НАСЕЛЕНИЯ

- Скотоводство
- Охота
- Рыболовство
- Сельское хозяйство

