


Моя Родина

Учитель: Кравцова Мария Сергеевна

ЦЕЛЬ ИСЛЕДОВАНИЙ:

Познакомить детей с историей
возникновения и жизнедеятельностью
нашего родного города Минеральные
ВОДЫ.

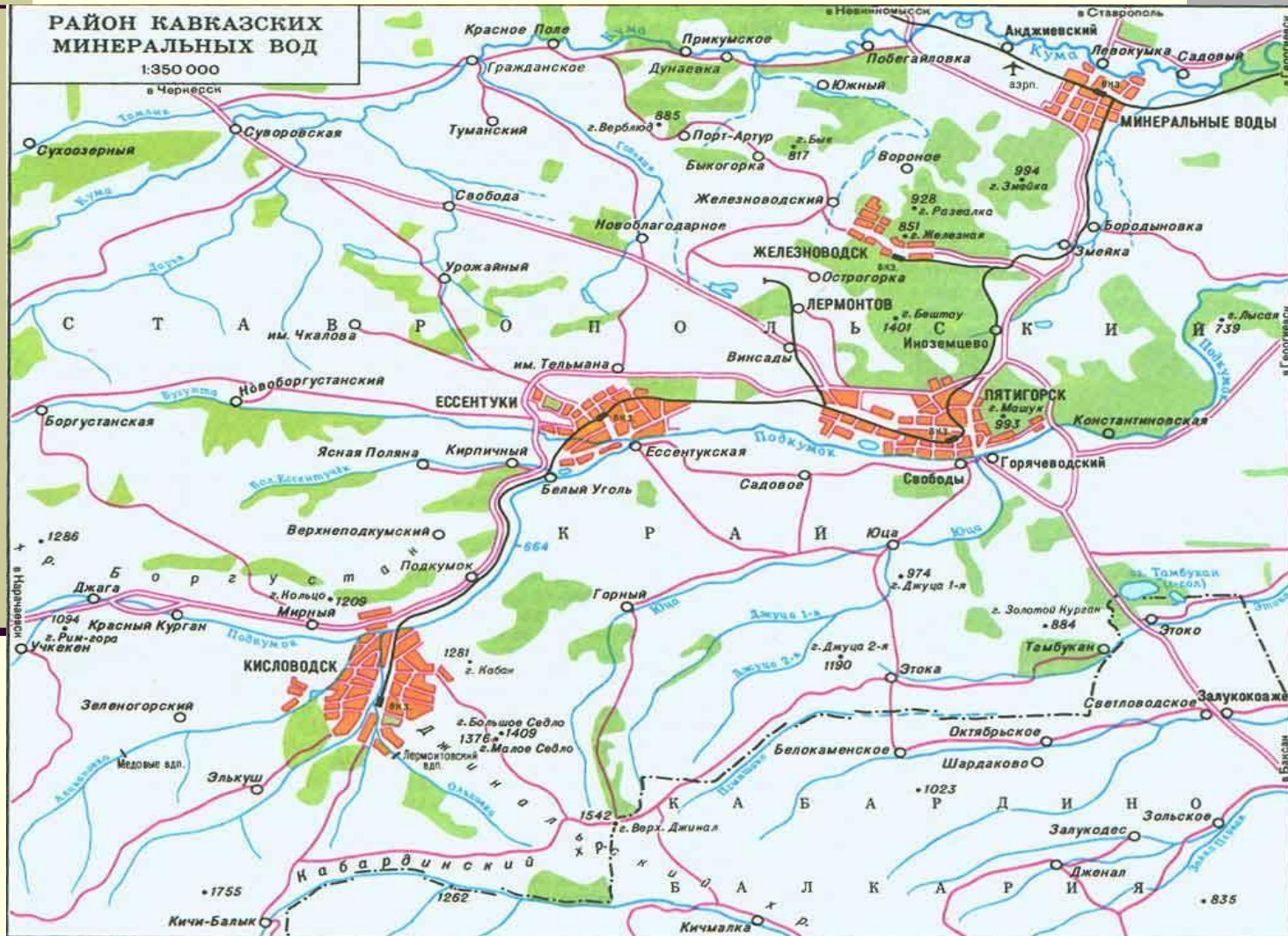


Задачи исследования:

1. Выяснить особенности развития истории родного города.
2. Определить географическое расположение города и климат.



Минеральные Воды — город (с 1922 года) краевого подчинения в России, административный центр Минераловодского района Ставропольского края, также железнодорожная станция Минеральные Воды СКЖД.



Расположение...



- **Город стоит у подножия живописной горы Змейка высотой 994 метров над уровнем моря. Большая часть горы покрыта бештаугорским лесом, а часть со стороны города представляет собой грозный вид скал и карьеров соединённых серпантином старых дорог. В середине прошлого века здесь активно разрабатывалась строительная порода и работал камнеобрабатывающий завод. В хорошую погоду из города видны вершины Эльбруса, до которого по прямой 91 км. Из города к нему можно отправиться на экскурсионном автобусе, по автодорогам это расстояние увеличится до 250 км.**




История....

- Своим рождением город обязан строительству Владикавказской железной дороги. Строительство было завершено в 1885 году. Узловая станция с ответвлением на Кисловодск получила название «Султановская», поскольку находилась на землях, принадлежавших бывшему крымскому султану Гирею. В то время в полосе отчуждения (территории, принадлежавшей акционерному обществу железной дороги, ограниченной бетонной стеной), проживали около 500 рабочих, обслуживавших местное паровозное депо, станцию и другие железнодорожные предприятия. А рядом, на землях султана Джанбек-Гирея, с его согласия вскоре обосновались новые поселенцы. Это были в основном кустари-ремесленники и торговцы, поставлявшие свои изделия и товары железнодорожникам. Поселенцы подали ходатайство властям об образовании посёлка. В 1878 году посёлок получил юридический статус и название «Султановский».

Вокзал...



- **Город расположен в долине реки Кума, примерно в 130 км на юго-восток от Ставрополя. В городе расположены крупнейший аэропорт на юге России, связывающий район Кавказских Минеральных Вод с другими регионами России, узловая железнодорожная станция Северо-Кавказской железной дороги на линии Армавир — Прохладная с ответвлением на Кисловодск, автомагистраль федерального значения «М-29 Кавказ». Отсюда можно попасть в города-курорты Железноводск, Пятигорск, Ессентуки, Кисловодск, а также в город Лермонтов.**



Храм Покрова Божьей Матери

- Храм был построен в 1950 году и освящен в честь Покрова Божьей Матери. 19 ноября 1997 году распоряжением митрополита Гедеона переименован в честь святителя Николая (в связи с завершением строительства нового храма Покрова Божьей Матери в городе Минеральные Воды).



Памятники...

- **Мемориал «Вечной Славы» погибшим в годы Великой Отечественной Войны.**
- **Памятник В. И. Ленину — пересечение проспектов Карла Маркса и XXII партсъезда. Был установлен 5 ноября 1960 года.**

