



**Внеклассное  
мероприятие  
Валентинки «15 сердец  
мира»**

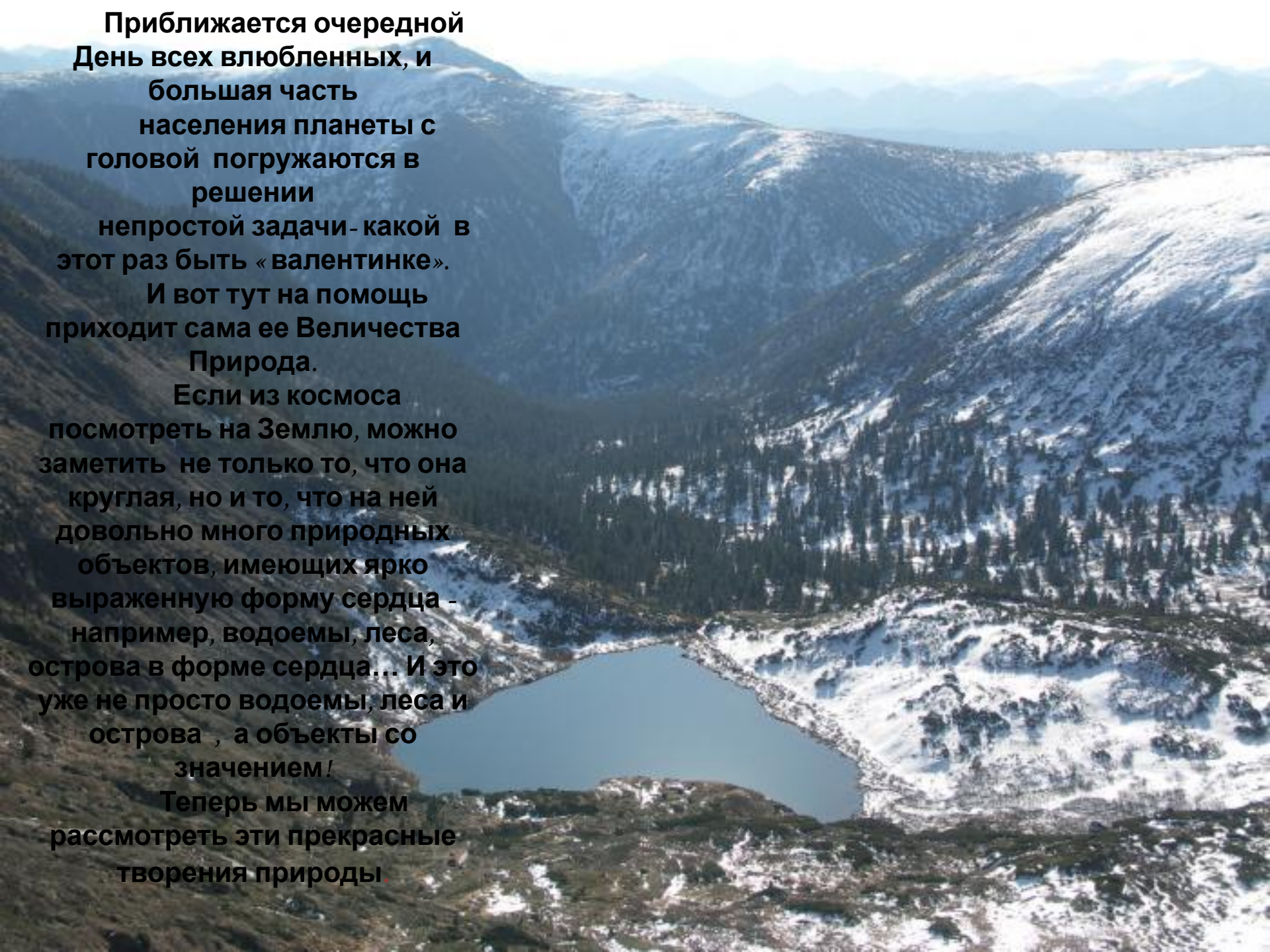
**Классный  
руководитель  
Тедеева Г.С.**

**Приближается очередной  
День всех влюбленных, и  
большая часть  
населения планеты с  
головой погружаются в  
решении  
непростой задачи- какой в  
этот раз быть «валентинке».**

**И вот тут на помощь  
приходит сама ее Величества  
Природа.**

**Если из космоса  
посмотреть на Землю, можно  
заметить не только то, что она  
круглая, но и то, что на ней  
довольно много природных  
объектов, имеющих ярко  
выраженную форму сердца -  
например, водоемы, леса,  
острова в форме сердца... И это  
уже не просто водоемы, леса и  
острова , а объекты со  
значением!**

**Теперь мы можем  
рассмотреть эти прекрасные  
творения природы.**





Есть в живописном месте Европы *VIP*-озёра под названием Лаго дель Коро или Кальварекс и то и другое переводятся как «озеро-сердце», расположенные в швейцарских Альпах — невероятной красоты небольшие озера в окружении альпийских роз в летние месяцы, лиственниц осенью и тенистых сосен круглый год.






- **Завораживающий остров, поросший деревьями, расположен в Патагонии, Аргентина. Патагония - продуваемая ветрами дикая местность, почти не заселена. С момента своего открытия одно лишь упоминание о Патагонии вызывало чувство чего-то прекрасного, далекого, девственного и не очень хорошо изведанного. Только**





**фермер- британец Уинстон Хауиз в память о своей жене Дженет 17 лет назад высадил эту дубовую рощу в форме сердца.**

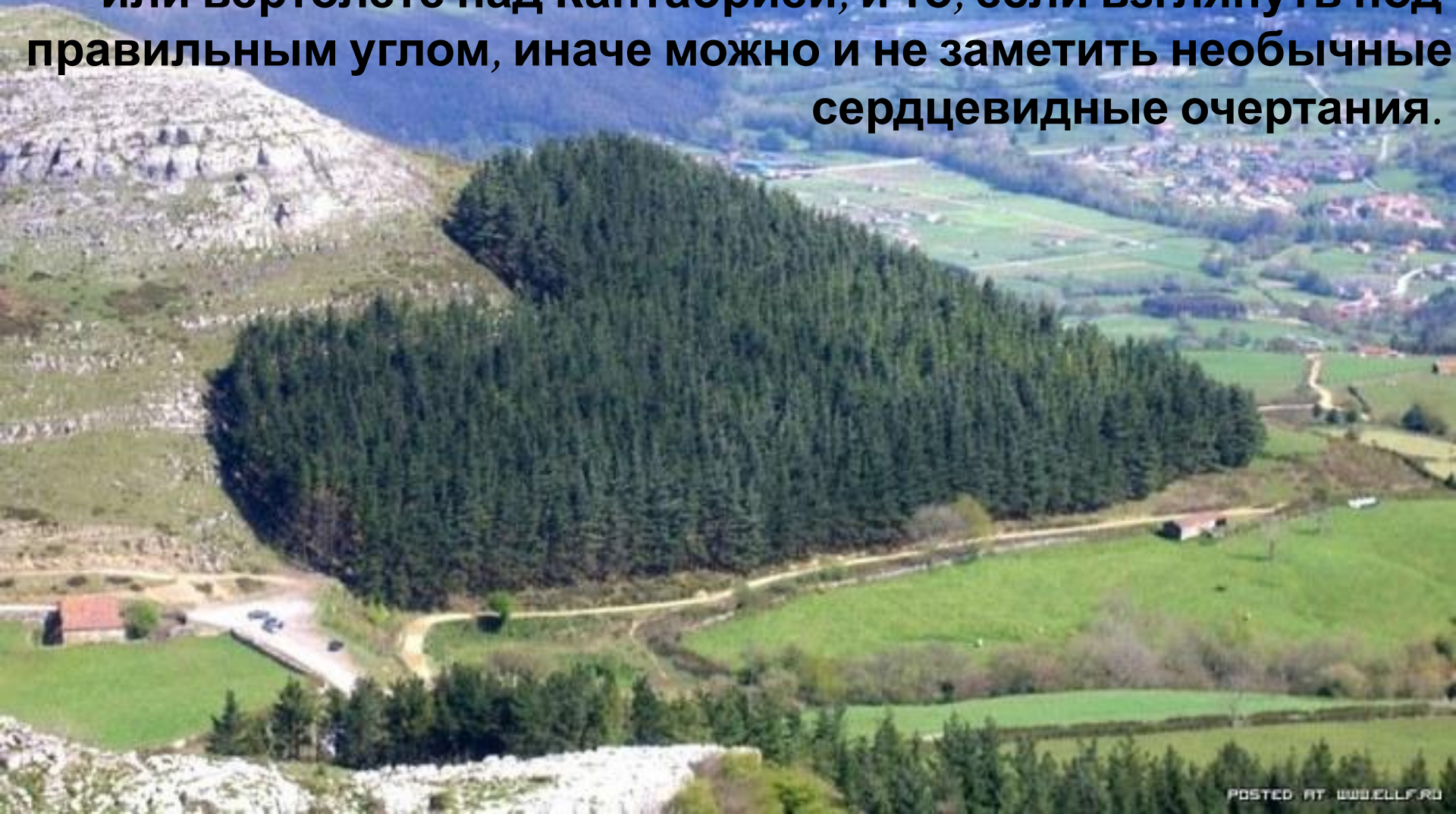


На шести акрах своей  
земли Уинстон посадил  
6000 дубов.





**Прекрасный густой лес, выросший в форме сердца, находится в провинции Кантабрия, в северной части Испании. Но уникальную форму леса можно увидеть только с высоты птичьего полета, пролетая на самолете или вертолете над Кантабрией, и то, если взглянуть под правильным углом, иначе можно и не заметить необычные сердцевидные очертания.**





**остров-рай,  
расположенный недалеко от береговой  
линии Вити Леву  
– главного острова Фиджи.**





**Ро́ща в Форме сердца в Англии.**

**Ро́ща растет около местечка Тибей рядом с шоссе и называется Брокенгиль. Была высажена в 1879 году в честь брака *Ruth Wakefield* и *Harvey Goodwin*.**





**Это озеро в Новой Каледонии.  
Мангровые леса охватывают почти 25%  
всех прибрежных территорий в мире**






Сердцевидное озеро в Индии является тем местом, которое привлекает внимание Туристов. Приблизительно 150 людей ежедневно посещают эту достопримечательность.






# Озеро Сердце в районе Байкала

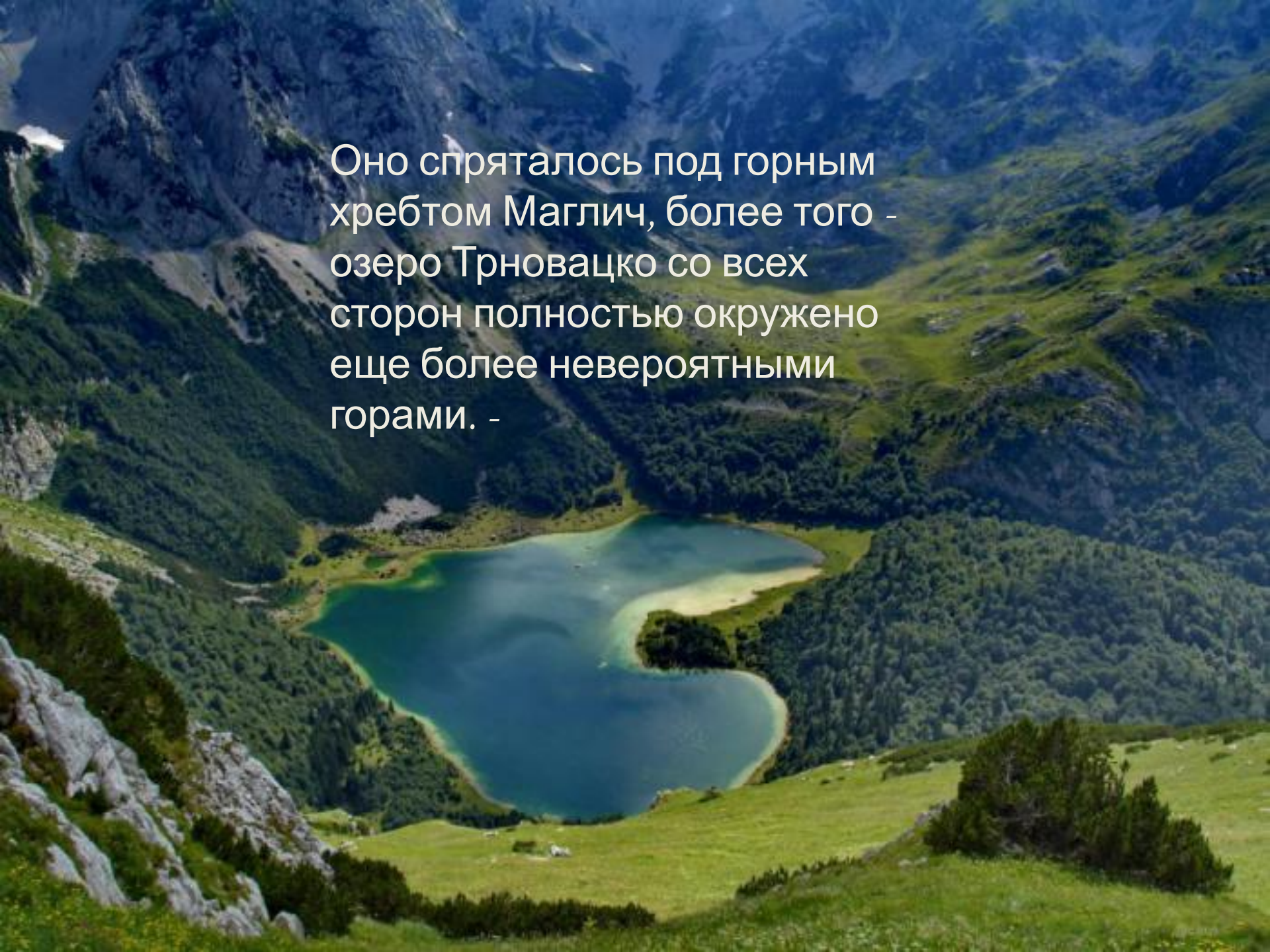




An aerial photograph of a serene landscape. In the foreground, a calm, deep blue lake is surrounded by trees with vibrant autumn foliage in shades of yellow and orange. The lake's surface reflects the sky and the surrounding terrain. The middle ground shows rolling hills and a valley with patches of green grass and more trees. In the background, majestic, rugged mountains rise against a bright blue sky filled with scattered white clouds. The overall scene is peaceful and picturesque, capturing the beauty of a mountain valley in autumn.

**Озеро  
Сердце В  
Иркутско  
й области**





Оно спряталось под горным хребтом Маглич, более того - озеро Трновацко со всех сторон полностью окружено еще более невероятными горами. -



Это место упоминается  
как Остров  
влюбленных . Форма  
данного места была  
впервые обнаружена в  
*XIX* веке одним из  
картографов  
Наполеона. На нем есть  
исключительно дикие  
растения и деревья,  
предназначенные для  
истинного отдыха тех,  
кто действительно  
хочет чувствовать себя  
частью природы.







•  
•

14 февраля 2018г.