

**ТАТАРСТАН –
МИНЕМ
РЕСПУБЛИКАМ**

ТАТАРСТАН РЕСПУБЛИКАСЫ КАРТАСЫ



■ Мәйданы — 68 мең кв. км
Халкы — 4 млн. га якын
Административ районнар — 43
Табигый байлыклары — нефть, газ, торф, известьташ
Елгалары — Идел, Кама, Вятка, Мишә, Зөя, Ык, Агыйдел
Климаты — уртача континенталь

■ Площадь республики — 68 тыс. кв. км
Население — около 4 млн человек
Административные районы — 43
Природные богатства — нефть, газ, торф, известняк
Крупные реки — Волга, Кама, Белая, Вятка
Климат — умеренно-континентальный

ТАТАРСТАН РЕСПУБЛИКАСЫ ФЛАГЫ



ТАТАРСТАН РЕСПУБЛИКАСЫ ГЕРБЫ




ТАТАРСТАН РЕСПУБЛИКАСЫ ГИМНЫ

- * Мәңге яшә, газиз Ватаныбыз,
- * Халкым тели изге теләкләр!
- * Гомерлеккә якын туган булып
- * Яши бездә төрле милләтләр.
- * Күп гасырлар кичекән чал тарихлы
- * Данлы илем үзе бер дастан!
- * Синдә генә безнең язмышыбыз,
- * Республикаминем, Татарстан!

ТАТАРСТАН РЕСПУБЛИКАСЫ ПРЕЗИДЕНТЫ



ТАТАРСТАНДАГЫ ИСТӘЛЕКЛЕ УРЫННАР

























СВИЯЖСК



***Игътибарыгыз өчен
зур рәхмәт.**