

БРЕЙН – РИПІ




по профессиональному модулю
«Проектирование, организация и устройство
территории различного назначения»
для студентов 2-3 курса



1. Социально-экономический процесс целенаправленной организации территории и средств производства, неразрывно связанных с землей называется:

- а) земледелие;
- б) землеустройство;
- в) отвод земель;
- г) использование земель.





2. Комплекс землеустроительных работ по установлению, восстановлению и закреплению на местности границ земельного участка определению его места расположения и площади, а также юридическому оформлению, полученных результатов называется:

- а) перераспределение земель;**
- б) отвод земель;**
- в) межевание земель;**
- г) предоставление земель**





**3. Общая площадь землепользования зависит от
(выберите неправильный ответ):**

- а) специализации хозяйства;
- б) размеров производства;
- в) природных условий;
- г) месторасположения





4. Внутрихозяйственные дороги подразделяют на:

- а) магистральные и полевые;
- б) федеральные и магистральные;
- в) общие и магистральные;
- г) республиканские и федеральные.





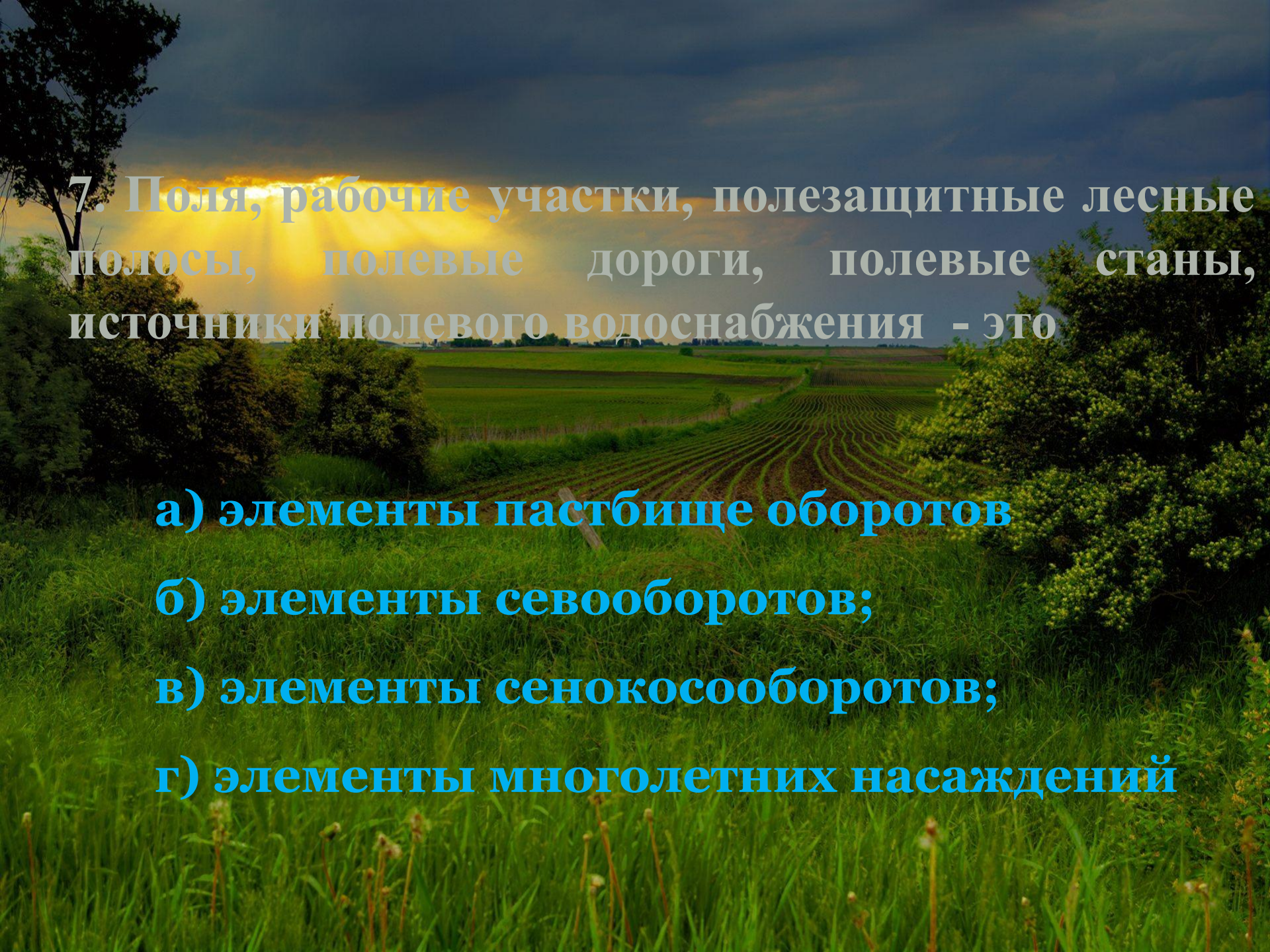
5. Процесс организации рационального использования, охраны земель и связанных с ним средств производства в конкретных сельскохозяйственных предприятиях называются:

- а) территориальным землеустройством;*
- б) общим землеустройством;*
- в) межхозяйственным землеустройством;*
- г) внутрихозяйственным землеустройством.*

**6. Улучшение угодий с
сохранением ценного травостоя
называют:**

- а) поверхностным улучшением;**
- б) коренным улучшением;**
- в) окультуриванием;**
- г) окультуривание почв.**






7. Поля, рабочие участки, полевые защитные лесные полосы, полевые дороги, полевые станы, источники полевого водоснабжения - это

а) элементы пастьбище оборотов

б) элементы севооборотов;

в) элементы сенокосооборотов;

г) элементы многолетних насаждений



8. Снятие, складирование и сохранение плодородного слоя называют:

- а) технической рекультивацией;
- б) биологической рекультивацией;
- в) мелиорацией;
- в) трансформацией.

9. Минимальным объектом, используемым в растровом графическом редакторе, является

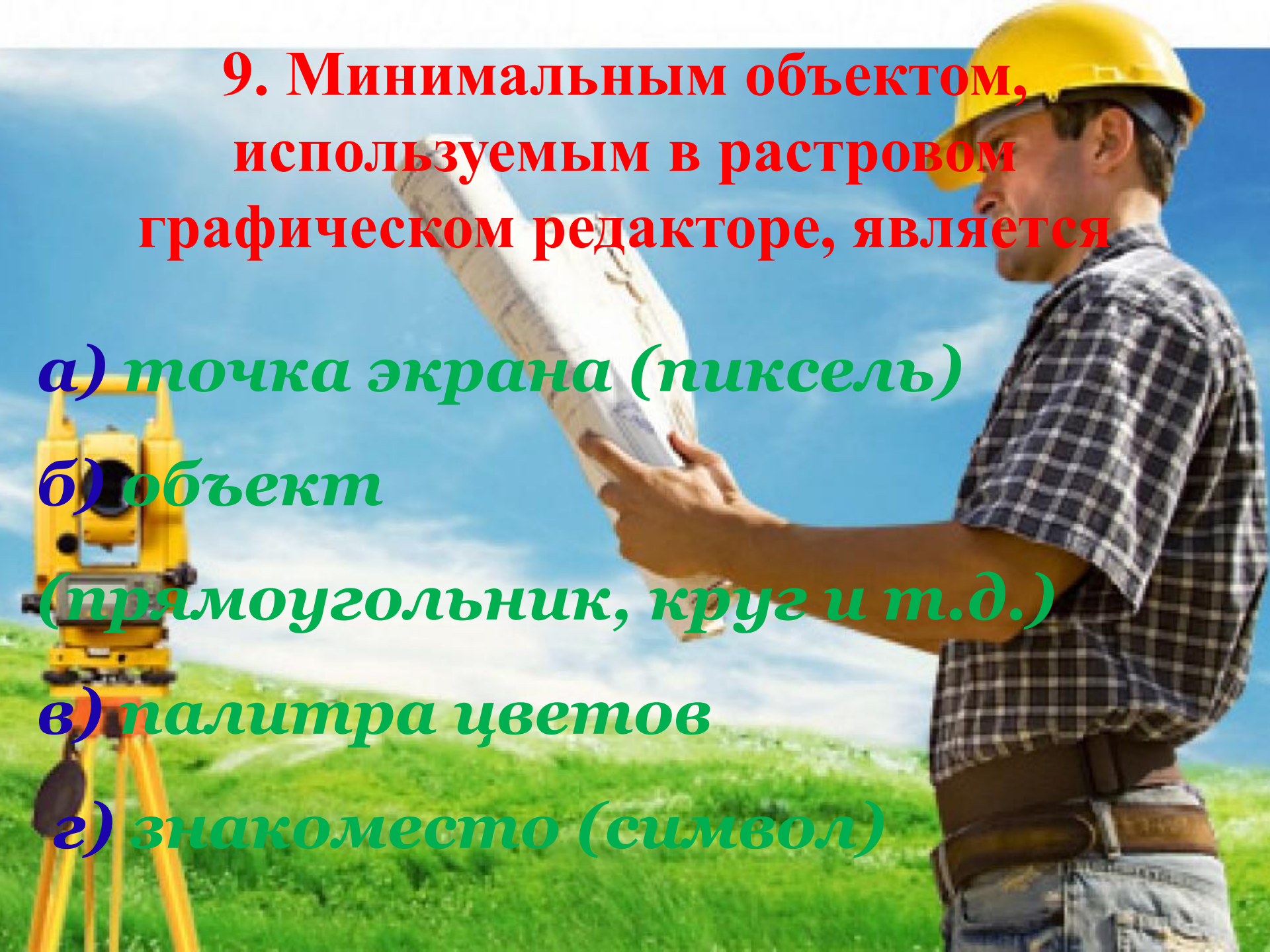
а) точка экрана (пиксель)

б) объект

(прямоугольник, круг и т.д.)

в) палитра цветов

г) знакоместо (символ)





10. С момента начала перенесения проекта в натуру осуществляется:

- а) государственный надзор;**
- б) земельный контроль;**
- в) авторский надзор;**
- г) метрологический контроль.**

11. Объектами землеустройства являются:

- а) весь земельный фонд и неразрывно связанные с ним средства производства;**
- б) только сельскохозяйственные предприятия;**
- в) только не сельскохозяйственные объекты;**
- г) земли Республики Крым.**

12. Участок земли, предоставленный в установленном порядке предприятию, учреждению, организации, гражданину для определенных целей и отграниченный на местности называется:

- а) землевладение (землепользование);**
- б) землевание (мелиорация);**
- в) категория земель (земельные угодья);**
- г) субъект РФ (часть земельного фонда).**

13. Перед непосредственной разработкой проекта землеустройства составляется:

- а) разрешение на проектирование;**
- б) журнал на проектирование;**
- в) документ на проектирование;**
- г) задание на проектирование.**





14. Дороги необходимые для обслуживания производственных процессов в пределах севооборотных массивов, полей, многолетних насаждений, сенокосов и пастбищ называют:

- а) магистральными;**
- б) полевыми;**
- в) проселочными;**
- г) общими.**



15. Основными способами ликвидации недостатков землевладения и землепользования являются
(найдите неправильный ответ):

- а) обмен участками земли;**
- б) изменение специализации хозяйства;**
- в) реорганизация землевладений и землепользований;**
- г) передача земель**

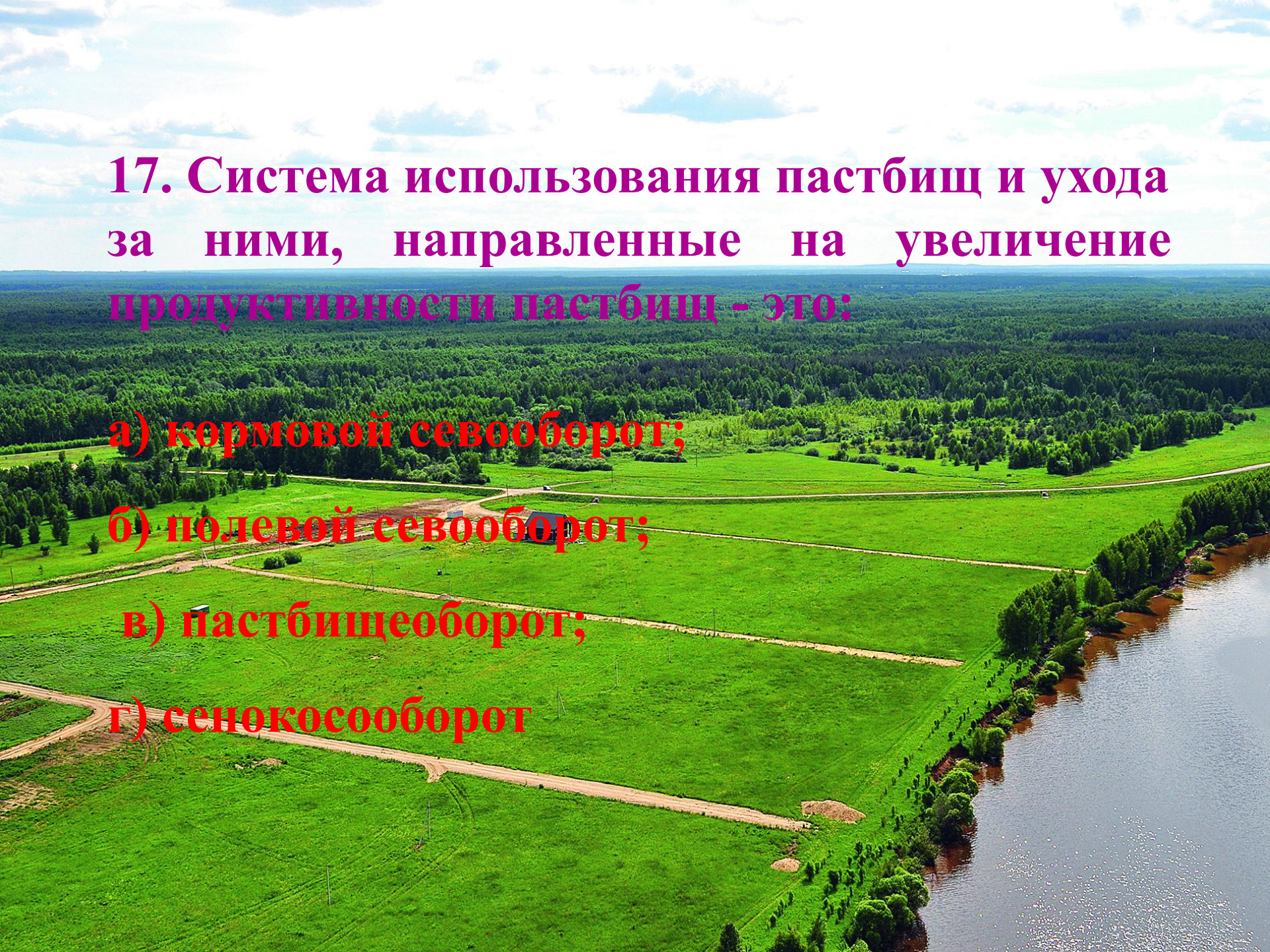
**16. Породы и сорта, ряды, квартала, бригадные участки, защитные лесные насаждения, дорожные сеть, водоисточники
ЭТО –**

а) элементы севооборотов;

б) элементы пастбищеоборотов;

в) элементы сенокосооборотов;

г) элементы многолетних насаждений.



17. Система использования пастбищ и ухода за ними, направленные на увеличение продуктивности пастбищ - это:

а) кормовой севооборот;

б) полевой севооборот;

в) пастбищеоборот;

г) сенокосооборот

An aerial photograph of a rural landscape. A blue river flows through the center, surrounded by green fields and a small village with colorful roofs. The background shows rolling hills and more fields under a clear sky.

**18. Эффективность
внутрихозяйственного
землеустройства проявляется:**

а) в пяти сферах;

б) в трех сферах;

в) в двух сферах;

г) в четырех сферах



**19. По эрозионной опасности
почвы делят на:**

а) 3 группы

б) 9 групп;

в) 4 группы;

г) 6 групп.

20. Графическим редактором называется программа, предназначенная для ...

- а) создания графического образа текста
- б) редактирования вида и начертания шрифта
- в) работы с графическим изображением
- г) построения диаграмм



An aerial photograph showing a village with a river, surrounded by green fields and hills. The text is overlaid on the image.

21. Землеустройство носит:

- а) государственный характер;
- б) негосударственный характер;
- в) коммерческий характер.
- г) индивидуальный характер.

22. Дороги подразделяются на:

- а) 7 категорий;***
- б) 3 категории;***
- в) 4 категории;***
- г) 5 категорий.***



23. Камеральная землеустроительная подготовка и полевое землеустроительное обследование территории относится к:

а) подготовительным работам;

б) текущим работам;

в) межсезонным работам;

г) заключительным работам.



24. Образование новых и упорядочение существующих землевладений и землепользование относятся к действиям:

- а) внутрихозяйственного землеустройства;***
- б) территориального землеустройства;***
- в) межхозяйственного землеустройства;***
- г) общего землеустройства.***



25. Севообороты, предназначенные для возделывания в них культур, требующих определенных условия и агротехнику называют:

- а) полевыми;**
- б) кормовыми;**
- в) специальными;**
- г) овощными.**

26. Гуртовые, отарные участки, загоны очередного стравливания, летние лагеря водные источники и скотопрогоны это:

- а) элементы севооборотов;
- б) элементы устройства пастбищ;
- в) элементы устройства сенокоса;
- г) элементы многолетних насаждений.



27. Хозяйственный центр крестьянского хозяйства можно сформировать:

- а) по двум путям;
- б) по трем путям;
- в) по четырем путям;
- г) по пяти путям.





28. Земли, утратившие свою хозяйственную ценность называют:

а) непродуктивными;

б) техническими;

в) сельскохозяйственными;

г) нарушенными.





а) создавать и редактировать графические изображения

б) редактировать вид и начертание шрифта

в) настраивать анимацию графических объектов

г) строить графики

29. С помощью графического редактора Paint можно ...

**30. Перенесение
проекта в натуру это
действия обратное:**

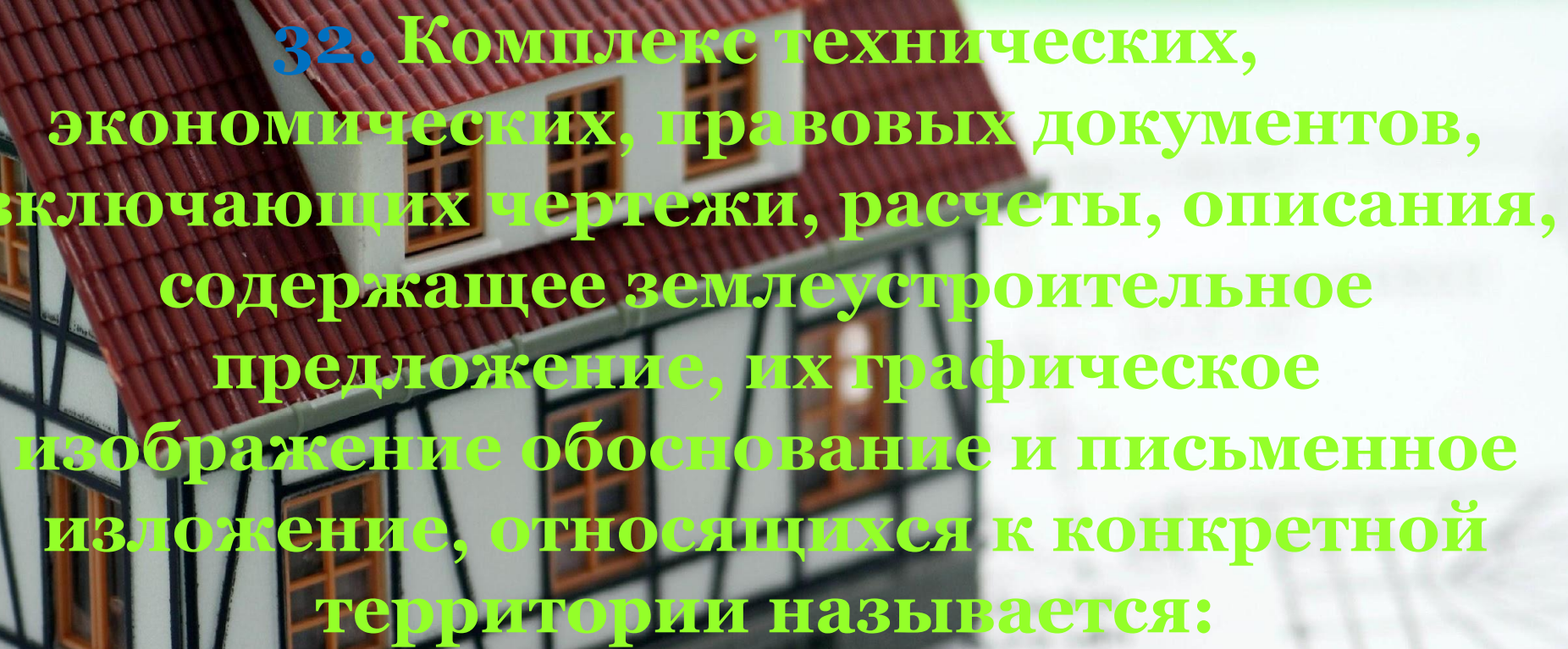


- а) проектированию;*
- б) строительству;*
- в) съемке;*
- г) рекогносцировки.*



31. Землеустроительное проектирование является частью:

- а) землеустройства;**
- б) земледелия;**
- в) землепользования;**
- г) землеустройства.**



32. Комплекс технических, экономических, правовых документов, включающих чертежи, расчеты, описания, содержащее землеустроительное предложение, их графическое изображение обоснование и письменное изложение, относящихся к конкретной территории называется:

- а) землеустроительный чертеж;**
- б) землеустроительный проект;**
- в) землеустроительный расчет;**
- г) землеустроительный этап.**

33. Земельный фонд РФ распределяется по:

- а) объектам недвижимости и границам землепользования;**
- б) очередности проведения землеустройства;**
- в) категориям, угодьям, землевладельцам,**
- г) все ответы неверны.**

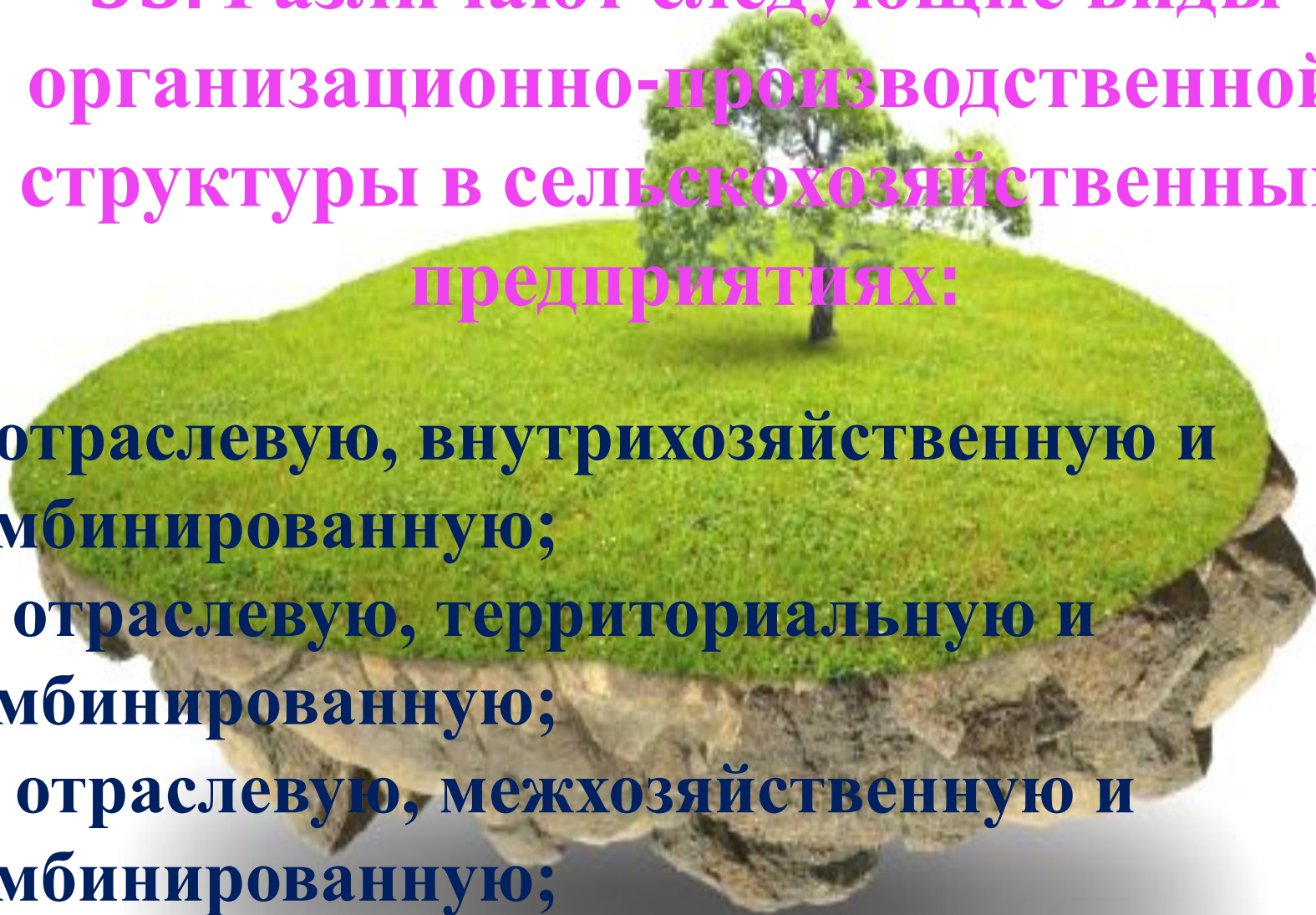
**34. Образование
несельскохозяйственного
землепользования выполняют:**

- а) в две стадии;**
- б) в пять стадий;**
- в) в три стадии;**
- г) в четыре стадии.**



35. Различают следующие виды организационно-производственной структуры в сельскохозяйственных предприятиях:

- а) отраслевую, внутрихозяйственную и комбинированную;**
- б) отраслевую, территориальную и комбинированную;**
- в) отраслевую, межхозяйственную и комбинированную;**
- г) отраслевую, территориальную и внутрихозяйственную**





36. Севообороты, в которых более половины площади занимают кормовые культуры называют:

- а) полевыми;**
- б) овощными**
- в) специальными;**
- г) кормовыми**



37. Полезащитные лесные полосы подразделяются на:

- а) продольные и поперечные;**
- б) продольные и перпендикулярные;**
- в) поперечные и параллельные;**
- г) перпендикулярные и параллельные.**





38. Объем работ, который должен быть выполнен за единицу времени (день, час) называют:

- а) нормой времени;
- б) нормой численности;
- в) нормой обслуживания;
- г) нормой выработки.



39. Примитивами в графическом редакторе называются ...

- а) линия, круг, прямоугольник*
- б) карандаш, кисть, ластик*
- в) выделение, копирование, вставка*
- г) наборы цветов (палитра)*



40. Перенесение проекта в натуру и внедрение в жизнь всех принятых в нем решений называется:

- а) рассмотрением проекта;**
- б) утверждением проекта;**
- в) осуществлением проекта;**
- г) изучением проекта.**



41. Проект землеустройства состоит из следующих частей:

- а) графический и табличный;**
- б) графический и текстовой;**
- в) чертежный и текстовой;**
- г) чертежный и табличный.**




43. Землеустройство от начала подготовительных работ до их завершения и выдачи землепользователям, землевладельцам проектной документации выполняют в определенной последовательности и называют:

- а) проектным процессом;**
- б) землеустроительным процессом;**
- в) экономическим процессом;**
- г) техническим процессом.**




42. Структурные части сельскохозяйственного предприятия, специализированные на производстве тех или иных видов продукции, за которыми закреплены земли, рабочая сила, техника называется:

- а) производственные подразделения;**
- б) производственные центры;**
- в) хозяйственные центры;**
- г) элементы инфраструктуры.**

An aerial photograph of a rural landscape. The scene is dominated by green fields and a dense forest. A network of roads is visible, including a main road on the left and several smaller roads branching out. A large, irregularly shaped field is outlined in green. In the background, there are some buildings and a distant town. The text is overlaid on the image in yellow and pink colors.

44. Дороги, обеспечивающие транспортную связь между хозяйственными центрами, производственными подразделениями, населенными пунктами, дорогами общего пользования, массивами севооборотов называют:

- а) магистральными;**
- б) полевыми;**
- в) проселочными;**
- г) общими.**

An aerial photograph of a rural landscape. A river flows through the center-right of the image. To the left of the river, there are several large, rectangular green fields, some of which are divided into smaller sections by paths or fences. In the background, there is a dense forest. On the right side of the river, there is a small village with several houses and buildings. The overall scene is a typical rural setting.

**45. Не соответствие структуре и
состава угодий специализации
хозяйства называют:**

- а) вкрапливание;**
- б) вклинивание;**
- в) чересполосица;**
- г) нерациональный размер.**

46. Дороги, проектируемые по границам клеток поперек рядов деревьев на расстоянии 150-200 м. друг от друга называют:

- а) магистральными;**
- б) окружными;**
- в) межклеточными;**
- г) межквартальными.**





47. Чередование сроков сенокосения по годам, выпасы скота по отаве, улучшение травостоя осуществляется путем проектирования:

- а) кормового севооборота;**
- б) полевого севооборота;**
- в) сенокосооборота;**
- г) пастбищеоборота.**



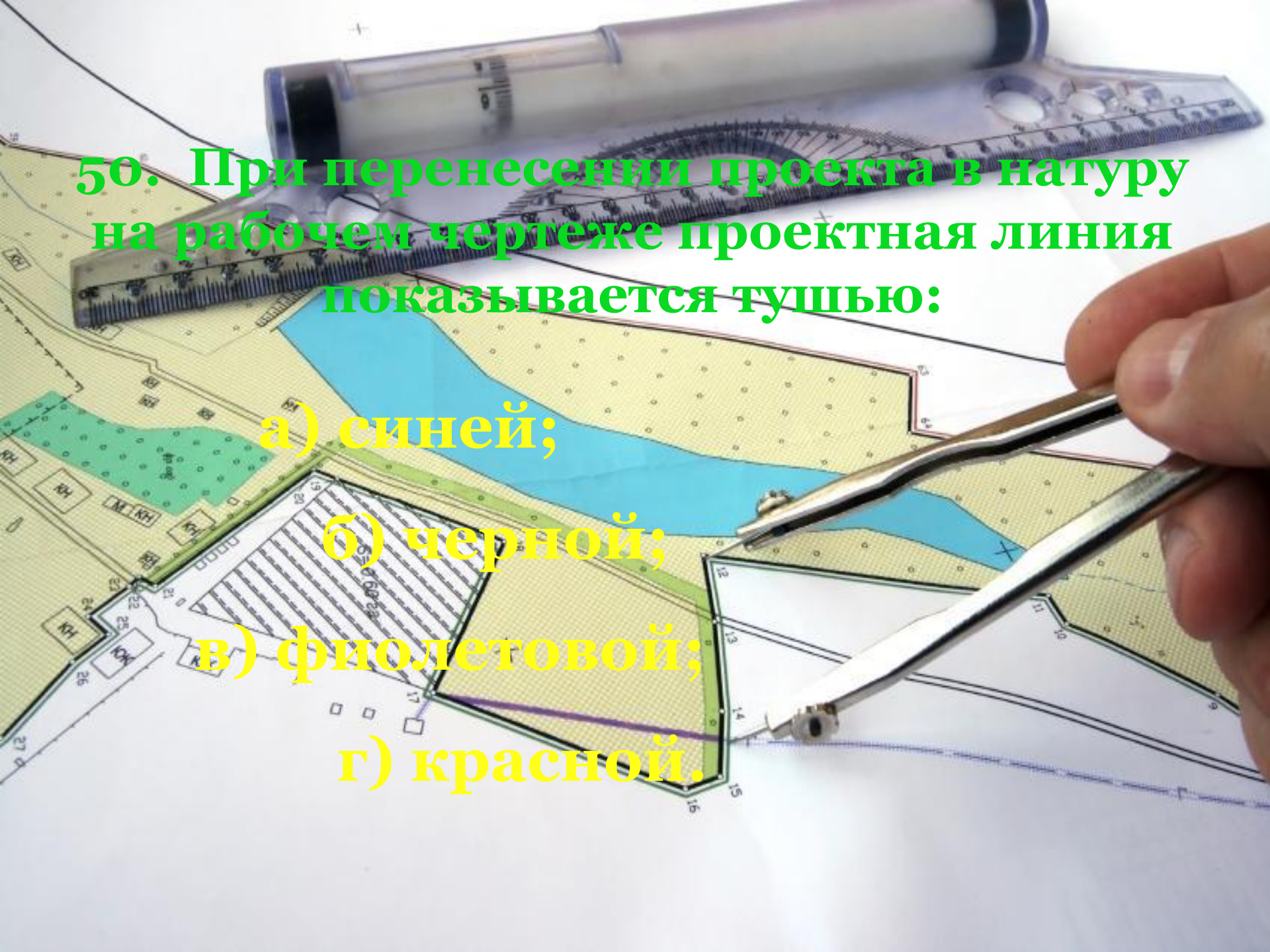
48. Комплекс мероприятий по снятию, транспортировке и нанесению плодородного слоя почвы и потенциально плодородных пород на малопродуктивные угодья с целью их улучшения называют:

- а) трансформацией;**
- б) рекультивацией;**
- в) проектированием;**
- г) землеванием.**

49. Физический размер изображения может измеряться в ...

- а) точках на дюйм**
- б) мм, см, дюймах или пикселах**
- в) пикселах**
- г) мм, см**





50. При перенесении проекта в натуру на рабочем чертеже проектная линия показывается тушью:

а) синей;

б) черной;

в) фиолетовой;

г) красной.

Спасибо за внимание!

