

Селенгинское РУО  
МБОУ Ардасанская нош

# Путешеств ие капельки



В одной уютной красивой тучке жила- была водяная капелька.

Она была непоседливая, ей все время хотелось куда-нибудь сбежать, побывать в разных интересных местах, повидать новые края.

И вот однажды из тучки полился дождик, и наша капелька со своими подружками отправилась в путешествие.





Попала наша капелька в ручей, с названием Котомкинский, который берет начало в горах. Название ручья происходит от названия пади Котомка. Здесь она познакомилась с друзьями ручейка. Вместе с ручейком она прибежала в озеро Щучье.





Это озеро имеет бурятское название «Ангин нуур», что обозначает «Турпановое». А Щучьим его называли русские переселенцы в конце 18 века, промышлявшими охотой, сбором кедрового ореха, дикорастущих ягод. Озеро Шучье является одним из первых памятников природы, взятых под охрану в 1976 году. В настоящее время оно является излюбленным местом отдыха жителей всей Бурятии. Значение этого озера велико и в данный момент стоит проблема восстановления загрязненного озера.



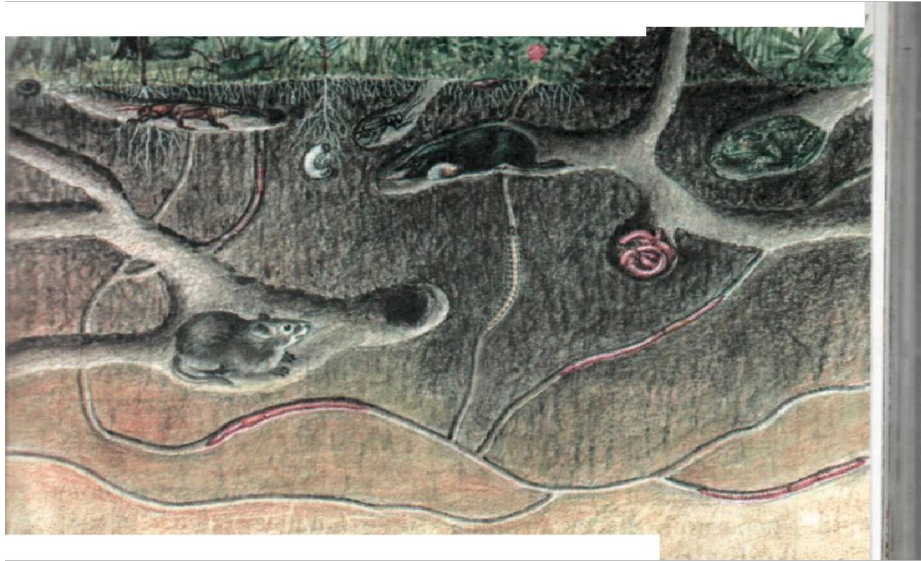
Площадь озера 4,6 кв. км., в поперечнике достигает 2,5 км, наибольшая глубина 23-25 м. Форма озера округлая, и только в южном участке имеется небольшой залив. Питается озеро небольшими горными ручьями, которые не всегда доносят свои воды поверхностным стоком. В летнее время их воды то теряются в заболоченных участках, то появляются вновь. Зимой протоки не функционируют. Ледостав на озере начинается в начале и заканчивается к середине ноября. Вскрывается к концу мая.

А рядом с озером Щучьим есть озеро Камышовое (Холосто-Нур) Озеро имеет сток в речку Убукун и соединено протокой с озером Щучьим. Его берега заболочены и покрыты густыми зарослями камыша и тростника. Самое интересное на этом озере – «Плавающие острова», образованные плотным переплетением корней растений, которые путешествуют по всему озеру благодаря ветрам. В зарослях устраивают гнезда многие водоплавающие и околоводные птицы.

Так наша капелька путешествовала по озерам. Но тут пригрело солнышко, капельки превратились в пар и поднялись над озером. Здесь их подхватил ветерок и понес их все выше и выше. А капелек набралось так много, что тысячи капель, взявшись за руки, ринулись вниз веселым проливным дождиком.








И дождь упал на сухую землю около опушки леса. Земля встрепенулась, вздохнула и стала оживать на глазах. Зацвела земля, заулыбалась.

А наша путешественница сразу впиталась в землю. Скользит между сухими комочками и думает: «Что же со мной, куда же я попала, смогу ли я вернуться в родное облачко, увидеть синее небо и золотое солнышко?».

А вокруг столько интересного, уже и небо вспоминать некогда! Вот навстречу капельке пробираются земляные черви, их даже называют дождевыми. А сколько в земле живет маленьких жучков, паучков. Под землей капелька приобрела много разных веществ, полезных для человека.

Но вскоре капельке с её подружками стало тесно и на склоне горы они нашли выход из под земли. Подружки оказались в Загустайских





Источник «Агсурга» расположен близ села Ягодное, на правом берегу ручья Аршан. Там имеется местная здравница.

Источник «Жаргаланта» (Счастлиное место) находится в бассейне реки Урик.

Теплыми ваннами с водой из этих источников лечат болезни опорно-двигательной системы и заболевания кожи.

Около поселка Ардасан тоже есть источник. Жители с давних времен дали ему название «Бабы слезы». Вода в родничке чистая, как слеза. Свойства воды не исследованы. Многие жители в летнее время используют воду для питья и соления огурцов и помидоров. Заготовки с этой водой очень хорошо сохраняются.

Понравилось нашей капельке жить с родничком. Но наступила осень, стало холодать.






А однажды днем пригрело  
солнышко- Капелька  
оторвалась от воды и  
полетела в небо. Ночью опять  
стало холодно. И наша  
непоседливая капелька  
превратилась....

Угадайте во что: «Бел, да не  
сахар, ног нет, а идет». (Снег)

Это был первый снег.  
Снежинки тихо падали с неба,  
а капелька упала с ними  
снова на землю.

В сугробе наша  
Капелька пролежала до  
весны.





С ручьём капелька попала в речку Убукун, потом в Оронгой. С ней она прибежала к большой реке Селенге, которая берет начало в соседнем государстве Монголии.

Весной снег начал таять, а куда дальше попала наша капелька, вы узнаете, если угадаете такую загадку.

Я к маме- речке бегу

И молчать не могу.

Я родился весной,

Я сынок её родной. (Ручей)







Путешествуя таким образом, наша Капелька оказалась снова в озере- но озере самом глубоком на Земле, самом большом хранилище чистой питьевой воды. Что это за озеро? (Байкал)

Вода в Байкале глубока,  
Чиста вода в Байкале.  
Она прозрачна, холодна,  
Вкусней найдешь едва ли!



Здесь капелька стала  
водяной пылью, повисла над  
землей и стала разноцветной  
радугой.





Испарился водяной пар, и Капелька снова попала в родное облачко. С тех пор Капелька часто отправляется навестить своих друзей на Земле.

Мы тоже приглашаем всех в путешествие по Загустайской долине.



