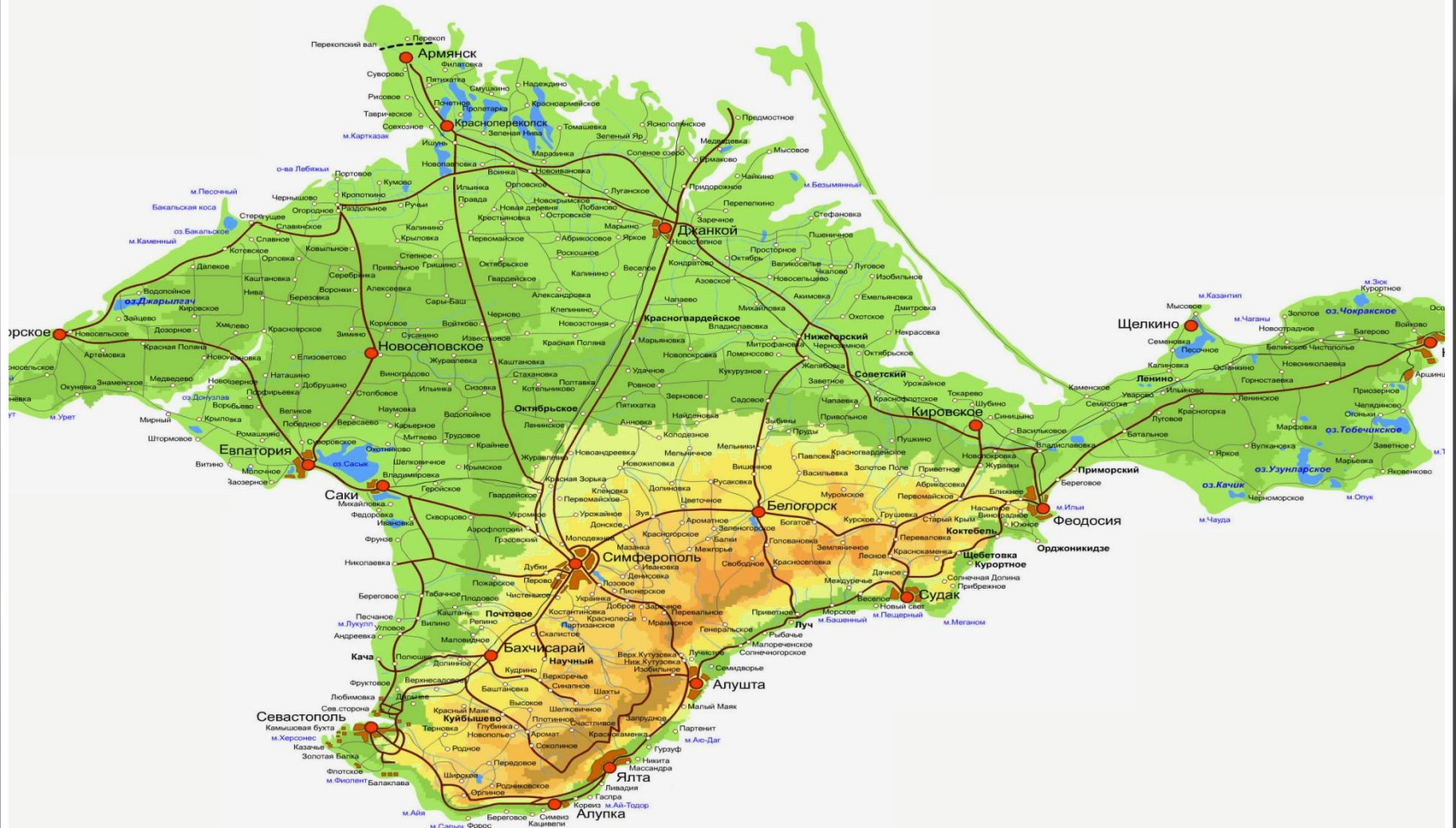


**Государственные**  
**СИМВОЛЫ**  
**Республики Крым**

# Карта Республики Крым





# Крымские леса



# Животный мир

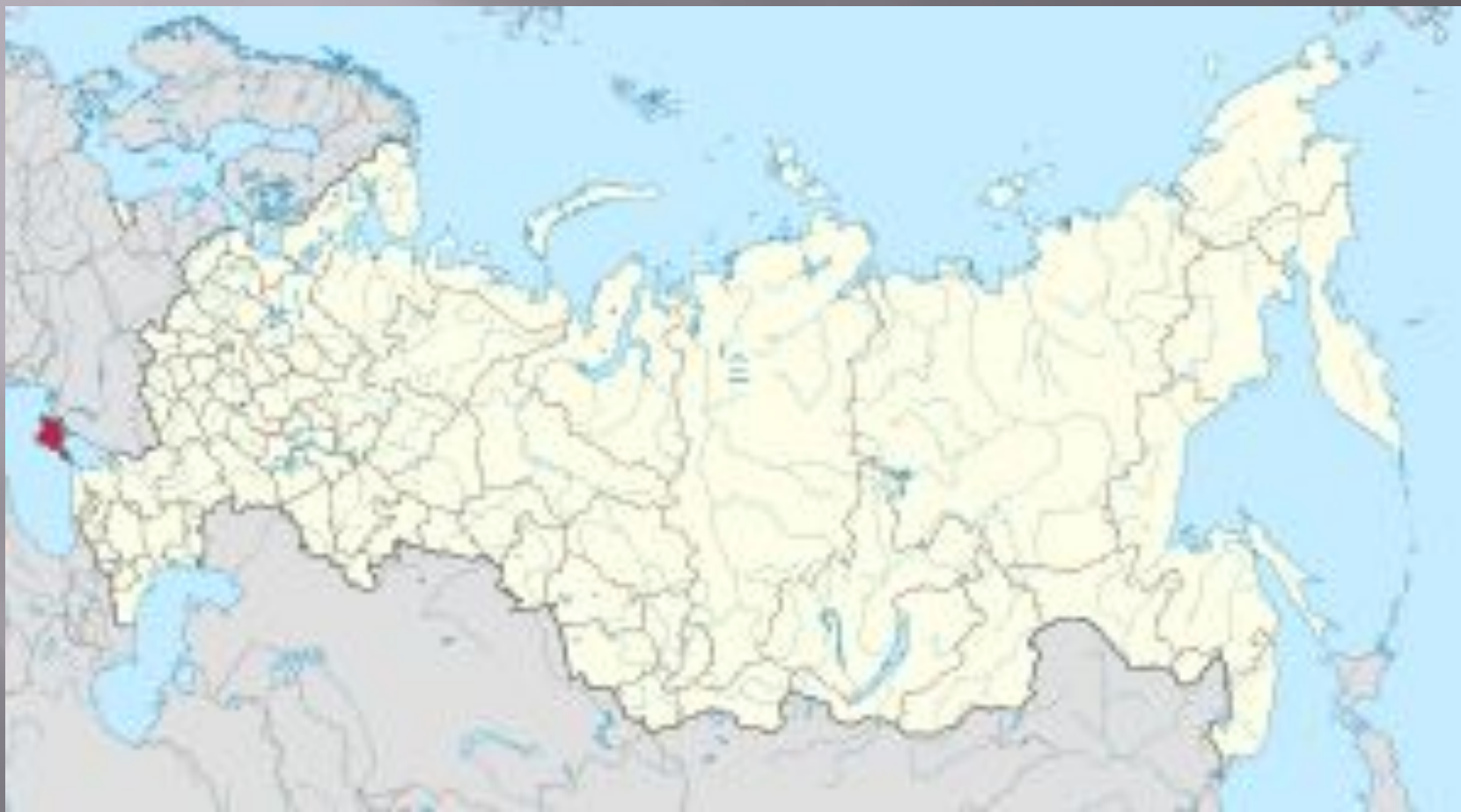


# Крымские горы





# Географическое положение Крыма









# Перекопский перешеек



Герб – отличительный знак государства, изображаемый на флагах, монетах, печатях.



# Симферополь – столица Республики Крым



# Памятники архитектуры Симферополя. Загородный дом М. Воронцова (парк Салгирка)



# Крымский академический русский драматический театр им. М. Горького



# Дом Ф. Мильгаузена



# Крымские города





# Мыс Сарыч



# САМАЯ СЕВЕРНАЯ ТОЧКА – на ПЕРЕКОПСКОМ ПЕРЕШЕЙКЕ



Самая северная точка Крымского полуострова находится на Перекопском перешейке, ее координаты 46 15' с.ш.

# Мыс Прибойный – самая западная точка Крыма



# Самая восточная точка Крыма – мыс Фонарь



# Крым - жемчужина

