
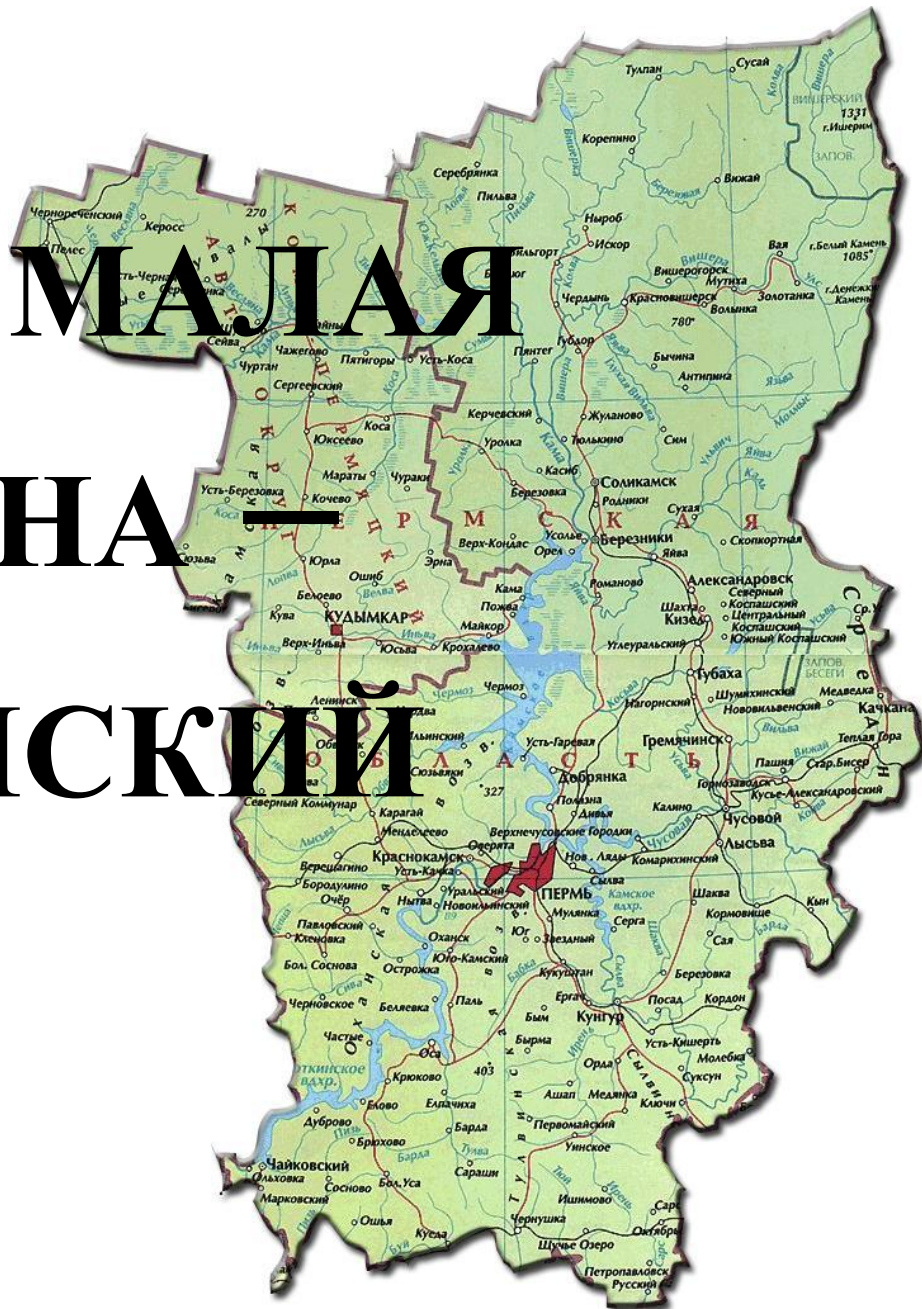


Моя МАЛАЯ Родина — ПЕРМСКИЙ КРАЙ





Пермский край на карте России



1 ДЕКАБРЯ 2005 ГОДА



ФЛАГ И ГЕРБ ПЕРМСКОГО КРАЯ





КАМА — КРУПНЕЙШАЯ РЕКА ПЕРМСКОГО КРАЯ





ХОХЛОВКА



КУНГУРСКАЯ ЛЕДЯНАЯ ПЕЩЕРА



КАМЕННЫЙ ГОРОД



БЕЛОГОРСКИЙ МОНАСТЫРЬ



АДОВО ОЗЕРО



МУЗЕЙ ДЕРЕВЯННЫХ СКУЛЬПТУР (С. ПАРМАЙЛОВО)



Водопад Плакун

