

# Мой Пермский край!

*Каменская Лариса Григорьевна  
учитель русского языка  
МАОУ «Школа №20 с ОВЗ» г.  
Перми*

**г.Пермь, 2018**

# Гимн Пермского края

## Мой Пермский край

Мой Пермский край!  
У нас с тобой все впереди  
Судьбой дано  
Нам вместе за руку идти.  
Седой Урал!  
Ты вместе с нами молодым  
сегодня стал.

Мой Пермский край —  
Где начинается рассвет,  
Мой Пермский край,  
Пусть Бог хранит тебя от бед!  
Сегодня, завтра и всегда ты процветай,  
Мой Пермский край!



# Герб пермского края.



**Серебряный медведь** — символ природных богатств, окружающих город бескрайних земель,


**Евангелие (Золотая книга)** — символ «христианского просвещения, воссиявшая здешним обитателям». Про

**Серебряный четырёхконечный равносторонний крест с расширяющимися концами.** Крест такой формы своими истоками восходит к солярному знаку — символу солнца — и означает защиту, покровительство, победоносность; в гербе он выступает как знак отличия, символ избранности, особого предназначения.

**Червлёный (красный) цвет поля** означает то, что герб принадлежит столичному городу (как в гербах Москвы и Санкт-Петербурга).

Щит увенчан княжеской короной. **Княжеская корона**, украшающая герб края, символизирует древнюю историю Перми Великой.


# Флаг Пермского края



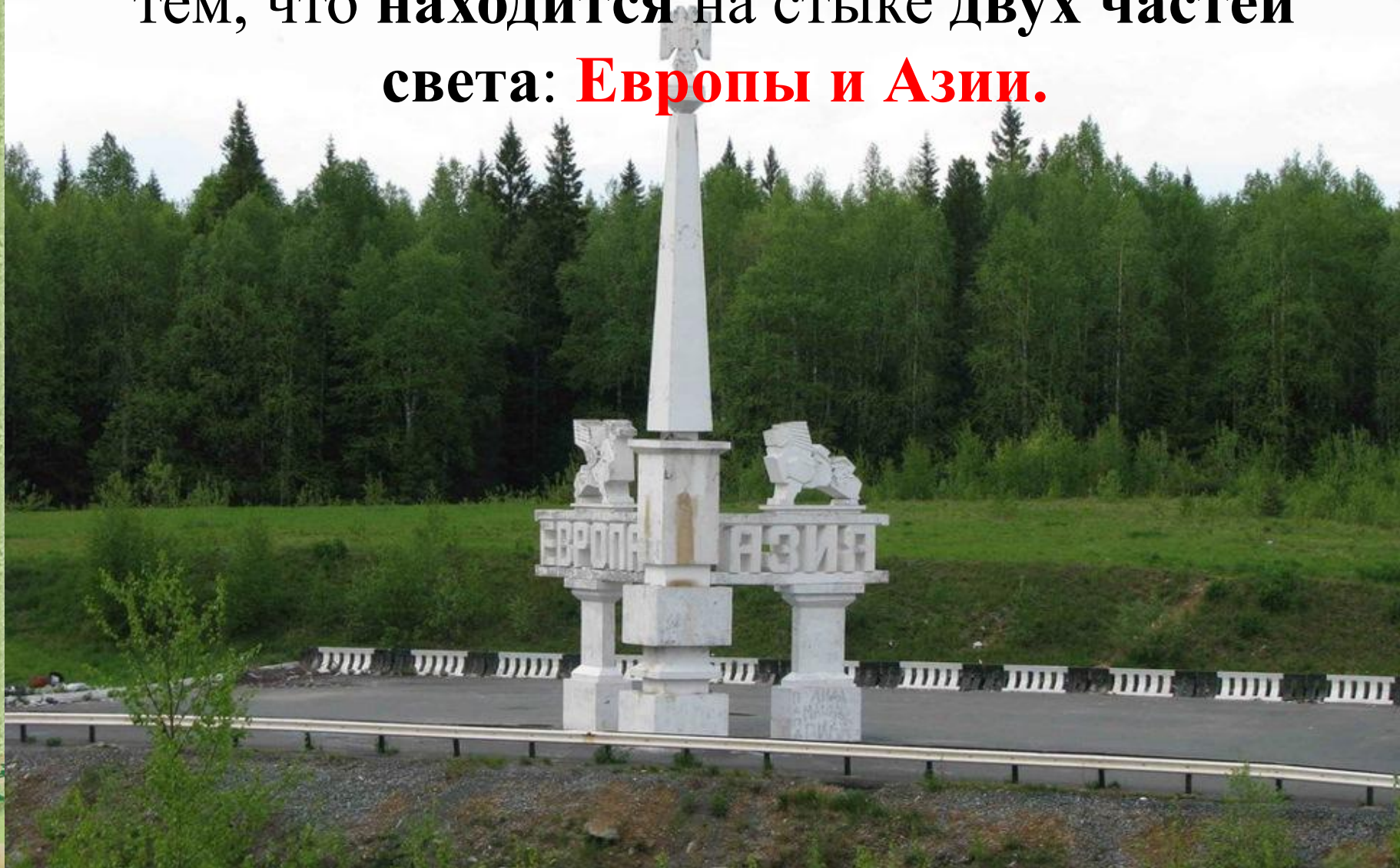
- Флаг Пермского края представляет собой прямоугольное полотнище. На белом фоне в углах расположены четыре прямоугольника: в левом верхнем и правом нижнем - красного цвета, в правом верхнем и левом нижнем - синего. В центре флага расположен герб Пермского края - белый медведь с Евангелием на спине, изображенный на красном геральдическом щите.
- **Синий цвет** - это символ Камы.
- **Белый** - олицетворяет чистоту и добро и еще это цвет серебряного медведя - главной геральдической и исторической фигуры герба Пермского края



**Пермский край – является субъектом Российской Федерации, расположен на Западном склоне Северного и Среднего Урала и относится к Приволжскому федеральному округу.**



Географически Пермский край примечателен тем, что находится на стыке двух частей света: **Европы и Азии.**





Обелиск расположен у дороги Качканар — Чусовой в 9 км от поселка Промысла (в сторону Свердловской области). Обелиск по проекту Алексея Залазаева был установлен в 2003 году. Это один из самых больших обелисков, его высота — 16 м.



Через дорогу от обелиска устроена смотровая площадка с начерченной на асфальте линией, обозначающей границу частей света.

Датой образования края является **1 декабря 2005 года**.

Он был образован путем объединения двух субъектов Российской Федерации, это Пермская область и Коми-Пермяцкий Автономный округ.





# Всего в Пермском крае проживают представители

## 125 национальностей

По данным переписи 2018 года в Пермском крае 2 623 122 чел.

Русские — 2 191 423 (87,1 %)

Татары — 115 544 (4,6 %)

Коми-пермяки — 81 084 (3,2 %)

Башкиры — 32 730 (1,3 %)

Удмурты — 20 819 (0,8 %)


Украинцы — 16 269 (0,6 %)

Белорусы — 6 570 (0,3 %)

Немцы — 6 252 (0,3 %)

Чуваши — 4 715 (0,2 %)

Марийцы — 4 121 (0,2 %)



Русские



Татары



Коми-пермяки



Башкиры



Удмурты



Марийцы



**На сегодняшний день Пермский край имеет площадь равную 160,2 тыс. кв. км., в его состав входят более 20 населенных пунктов имеющих статус города, 26 рабочих посёлков, 3573 сельских населённых пунктов и Коми-Пермяцкий округ как административно-территориальная единица с особым статусом.**

# Столицей и крупнейшим городом Пермского края является Пермь.



К самым крупным городам относятся

- Пермь,
- Березники,
- Соликамск,
- Чайковский,
- Лысьва,
- Кунгур,
- Чусовой.



# Чердынь – самый древний город Урала.



[fpu.perm.ru](http://fpu.perm.ru)  
СВЕТЛА К ВОЗДУХУ




**Пермский край** – это удивительный регион, расположенный на живописных склонах Уральских гор и примыкающих к нему равнинах. Это страна непроходимой тайги на севере и зеленых полей на юге, **край** богатых природных ресурсов и старинных уральских городов.



**Реки Пермского края относятся к бассейну реки Камы, крупнейшего левого притока Волги.**

**В Пермском крае более 29 тысяч рек общей длиной свыше 90 тысяч километров.**

**Кама** — крупнейшая река Пермского края



**Крупнейшие  
реки  
Пермского  
края: Кама,  
Вишера, Сылва,  
Колва, Яйва,  
Косьва, Коса,  
Весляна, Иньва,  
Обва.**



Много рек Пермского края оканчиваются  
на слог «ва» с коми –пермяцкого  
переводится этот слог так - ВОДА

**Велва** - река, начинающаяся на возвышенности

**Вильва** - свежая вода

**Ивань** - божественная река (женские слезы)

**Койва** - холодная, ледяная (брызгающая) река

**Колва** - охотничья река

**Косьва** - мелкая река (вода)

**Лысьва** - река по местности, поросшей хвойным лесом

**Мойва** - бобровая река

**Обва** - луговая снежная река

**Ошва** - медвежья вода

**Пожва** - мутная вода

**Сюзьва** - река, текущая, где водятся филины

**Урва** - беличья река

**Усьва** - падающая с шумом вода

**Чусовая** - быстрая вода



**Пермский край богат разнообразными полезными ископаемыми.**

**Здесь добываются: нефть, газ, каменный уголь, минеральные соли, золото, алмазы, хромитовые руды и бурые железняки, торф, известняк, драгоценные, поделочные и облицовочные камни, строительные материалы.**



**АЛМАЗЫ**



**изумруды**



**Горный хрусталь**



**Калийная соль**



**ЗОЛОТО**



**РУДА**

**Пермский край — один из экономически развитых регионов России.**





**Основа экономики края — высокоразвитый промышленный комплекс. Ключевые отрасли промышленности: нефтяная, химическая и нефтехимическая, черная и цветная металлургия, машиностроение, лесопромышленный комплекс.**



**«Уралкалий» – крупнейший в мире производитель калийных удобрений. Город Соликамск, Березники**



# Пермский край богат уникальными музеями.



# Пермский краеведческий музей

Пермский краеведческий музей — старейший и крупнейший [музей Пермского края](#). Насчитывает 600 000 единиц хранения и включает более 50 коллекций регионального, российского и мирового значения, в числе объектов музея 22 памятника истории и культуры, из них 16 памятников федерального значения и 6 местного значения.



# Город Лысьва «Музей каски»

Неудивительно, что «Музей каски» появился именно в этом городе, ведь в годы Великой Отечественной войны только Лысьвенский металлургический завод выпускал такой простой, но очень важный для солдата предмет- стальной солдатский **шлем**



# Город Нытва «Музей ложек»

Музей ложки в Нытве – единственный в своем роде, да и во всем мире!





# Город Суксун «Музей самоваров»

Музей самоваров в суксуне. Старинный уральский городок Суксун известен как родина самоваров. Уже в 1740 году здесь было начато производство самоваров, в городе действовало 8 фабрик и более 80 кустарных самоварных мастерских.



# Город Соликамск «Музей соли»

Город Соликамск считается соляной столицей России. Именно здесь, в северной части города сохранился комплекс Усть-Боровского солеваренного завода XIX – XX веков. В наши дни на его территории работает **Музей истории соли**.



# Кунгурская Ледяная пещера

Посещения подземного лабиринта начались с глубокой старины. В 1703 году известный географ и картограф Сибири Семен Ремезов составил чертеж города Кунгура и Кунгурской Ледяной пещеры, но план был утерян. С тех пор пещера много изучалась, обследовалась и в 20 веке стала местом посещения большого количества туристов. Пещера участвовала в конкурсе «7 чудес России».



**Каменный Город** – одна из главных природных достопримечательностей Пермского края. Находится недалеко от посёлка Шумихинский Гремячинского района



**В Пермском крае насчитывается 62 вида млекопитающих (более 30 из них имеют промысловое значение), более 270 видов птиц, 39 видов рыб, 6 видов пресмыкающихся и 9 видов земноводных.**



В Пермском крае два заповедника - это государственный природный **заповедник "Басеги"** (основан в 1982 году) и государственный природный **заповедник "Вишерский"** (создан в 1991 году). В этих местах очень красивая природа, что даже нашло отражение в названии "Басеги", которое происходит от древнерусского слова "баско" - красиво. "Вишерский" заповедник - один из крупнейших в Европе.

### Государственный природный заповедник

**Басеги** расположен в Пермском крае, в Горнозаводском и Гремячинском районах. Он был основан 1 октября 1982 года. Заповедник создан для охраны ненарушенных участков коренной горной тайги западной части Среднего Урала.



Общая площадь заповедника равна 37 935 га.



<http://cvetu.com.ua>



И если есть на свете рай,  
то это твой родимый край.