

# Загадки



Каменные джунгли,  
И земля в асфальте,  
Люди, словно муравьи,  
На проезжей части!

Днём Солнце освещает,  
Ночью фонарями заполняет,  
Домами разными застроен,  
И населением заполнен!

Заводы, фабрики стоят,  
И магазинов много,  
И люди разные снуют,  
Так это же ведь ...

**Ответ: город**

**Родиноведение 5 класс**

**Тема урока:**

**«Как и когда появились города мордовского края»**



Презентацию подготовила  
учитель ИКМК МОУ «Пензятская СОШ»  
Лямбирского р-на РМ  
Щукина О.И.

# Словарь

- **Город** — населенный пункт, жители которого заняты, как правило, не сельским хозяйством.
- **Посад** — населенная территория за пределами крепостной стены.
- **Город-крепость** — город, окруженный крепостной стеной для защиты от врагов.
- **Острог** — город, укрепленный частоколом, крепость на границе Российского государства.
- **Тарасы** — пограничный укрепленный город в виде длинных срубов, заполненных землей и камнями.
- **Казаки** — вольные люди, несшие военную службу на границах России.
- **Стрельцы** - служилые люди в России XVI-XVII веков, вооруженные огнестрельным оружием.
- **Слобода** — поселение, освобожденное временно от уплаты налогов.



*Новгородский торг.  
Художник А. Васнецов*

- Древние города восточных славян — Киев, Чернигов, Смоленск, Новгород. Центром города была крепость, построенная на высоком холме. По-другому она называлась кремль. Со всех сторон ее окружал ров с водой, чтобы врагу труднее было попасть в город. Вокруг располагался **посад**. Здесь жили купцы и ремесленники. Улицы и городские постройки перемежались с садами и огородами.



Города-крепости Мордовии стали строиться в XV- начале XVI века. В то время мордовские земли были окраиной России. Для защиты от врагов здесь стали возводиться оборонительные пункты, соединенные между собой. Так появились города Темников, Алатырь, Шацк, Краснослободск и другие. Все они были деревянные, но строились по-разному, поэтому среди них выделялись **остроги** и **тарасы**.



- **Острог** — самый распространенный тип города в мордовском крае. Стены такой крепости представляли собой частокол из дубовых бревен, заостренных кверху. Острогами были Кадом, Щацк, Арзамас, Атемар.

- Саранск и Инсар строились тарасами.

Длинные срубы ставились вплотную друг к другу и разделялись внутри на клетки. Узкие клетки заполнялись землей и камнями, широкие служили для размещения защитников крепости.



*Саранская Крепость (XVII в. ). Худ. В.Кузьмин*

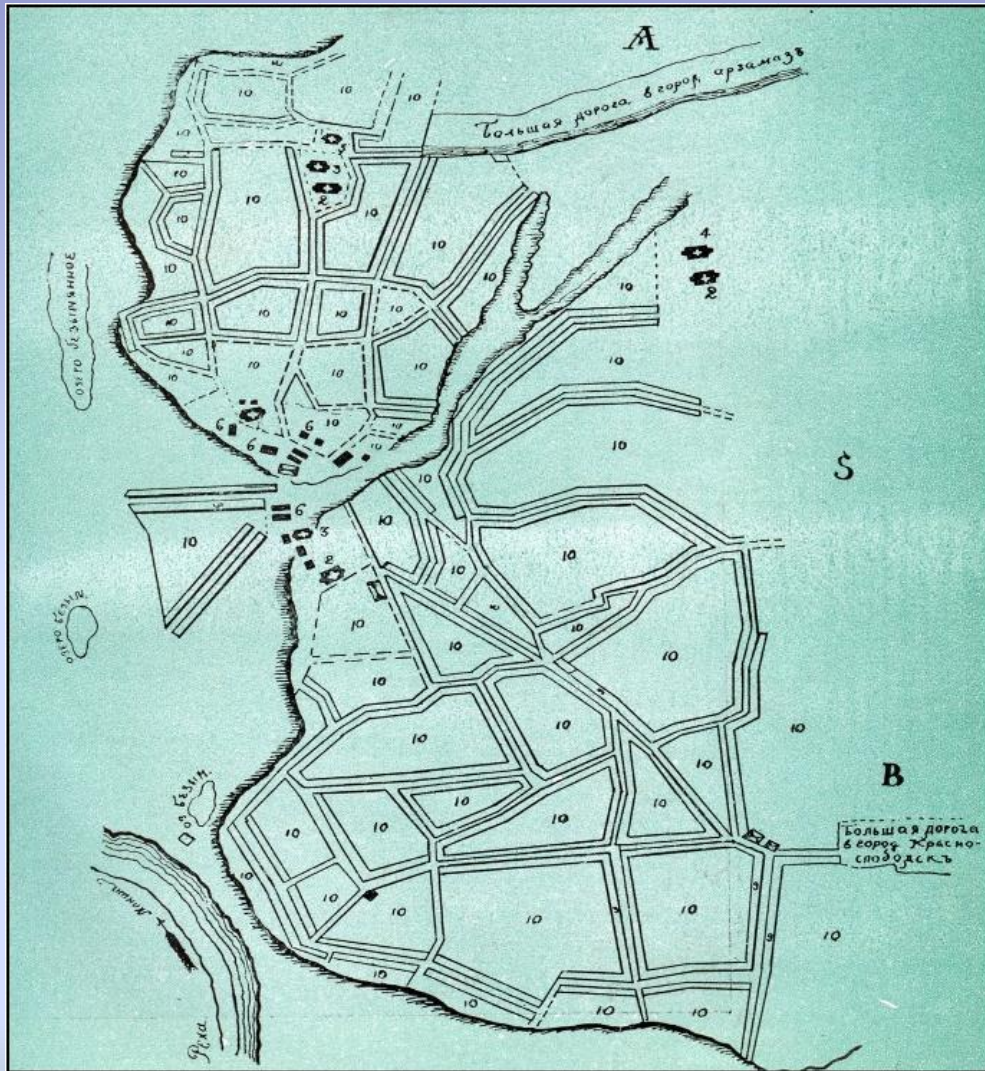


*Саранская  
крепость в XVII в.  
Художник  
О. Баронин*

- По углам крепостной стены и над воротами возвышались башни. Их число и форма были различными, но все же чаще встречались четырехугольные. Вокруг городов-крепостей возводились укрепления и копались рвы. Управлял городом воевода. Он должен был следить за тем, чтобы крепость содержалась в постоянной боевой готовности, а в случае нападения на город собирать людей, укреплять сооружения. Воевода назначался на три года самим царем Российского государства. Одним из первых в мордовском крае был воевода Темникова Тенищев.



# Старейший город Мордовии — Темников



- Он возник на рубеже XIV—XV веков на левом берегу Мокши. В далекие времена большую часть территории этого края занимали непроходимые темные леса. Возможно, отсюда и произошло название города.

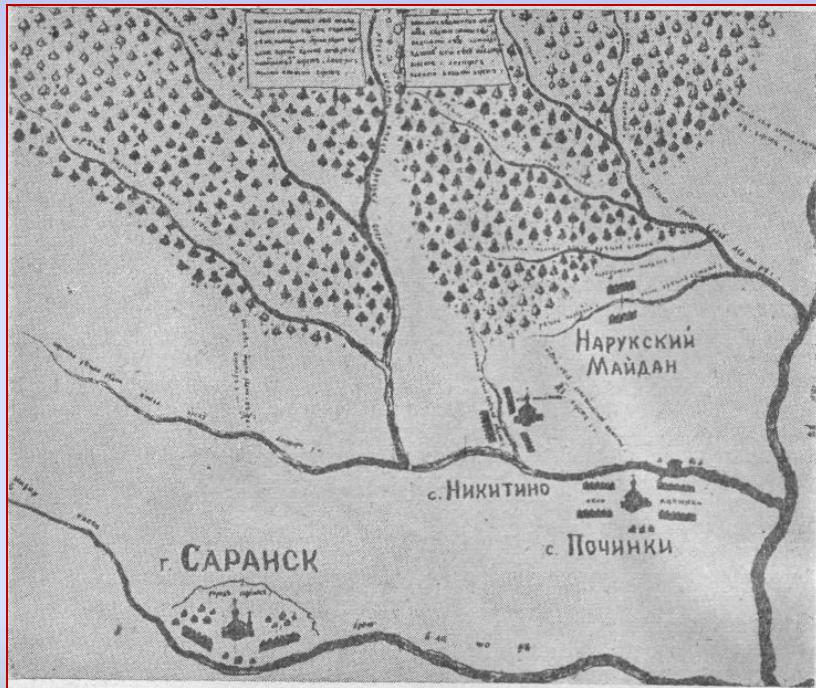
План г. Темникова, 1782-1797 гг.



**Векторный герб Темникова  
(Мордовия)**

- По другой легенде оно связывается с татарским военачальником -темником, основавшим свою стоянку на границе завоеванных татарами мордовских и русских земель.
- Темников был городом-крепостью и нес охранную службу на границе Московского государства, защищая его от набегов кочевников.

# План города Саранска и его окрестностей (XVII в.)



- Саранск (первоначально назывался Саранеск) возник в 1641 году как военная крепость на юго-восточной сторожевой черте Российского государства. Крепость имела почти квадратную форму. Река Саранка (Сарлей) протекала по территории крепости и за стенами города образовывала огромное болото. Первыми поселенцами Саранска были **казаки и стрельцы**, которые несли здесь сторожевую службу.
- В 1670 году он был осажден и взят отрядами Степана Разина, после чего стал одним из опорных пунктов разинцев.
- В 1774 году сюда вошел со своим войском Емельян Пугачев, встреченный населением с большими почестями.



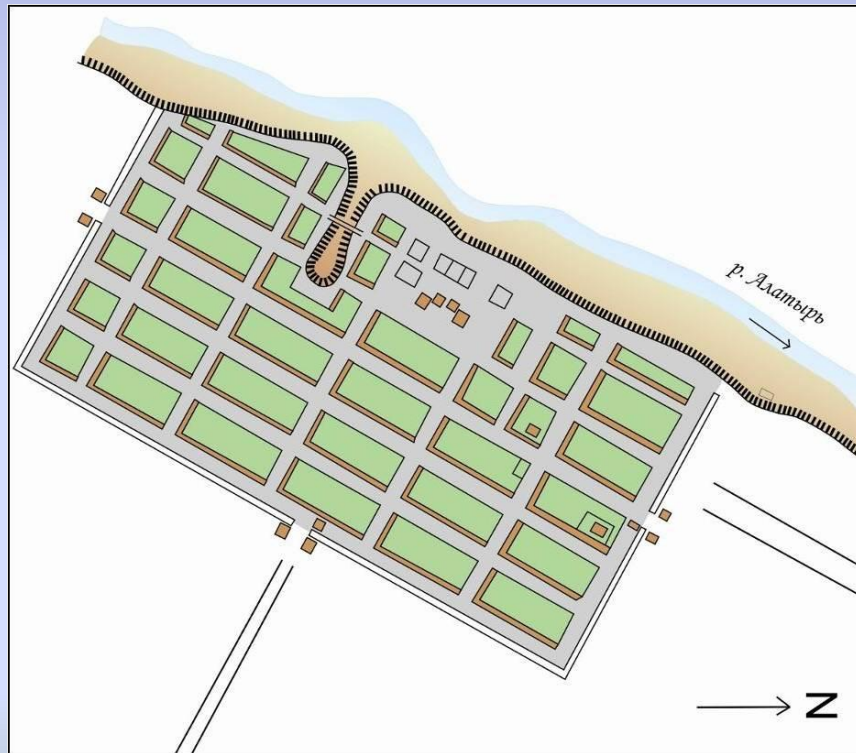
# Инсар

- Инсар (в переводе с мордовского — большое осоковое болото, заболоченная пойма) основан в 1647 году темниковским воеводой Г. И. Борняковым как военный центр на юго-восточной границе Российского государства. Он состоял из крепости и посада, к которому позднее присоединились **слободы**. Крепость строилась на реке Иссе при ее впадении в Инсар.



*Герб Инсара*

# План г. Ардатова, 1782 г.



- Ардатов расположен на берегу реки Алатырь в 114 километрах к северо-востоку от Саранска. Он возник в XVII веке как деревня и был назван по мордовскому имени первопоселенца Ордат (русское Ардат). После возведения в 1688 году храма во имя Святой Троицы стал селом с названием Новотроицкое (Ардатово). Статус города получил в 1780 году. Горожане в основном занимались пчеловодством, кожевенным и кузнечным ремеслами.


# Рузаевка

- Рузаевка — второй после Саранска центр Мордовии. Там, где сейчас раскинулся большой и красивый город, в XVII веке стояла небольшая деревушка. Московский царь пожаловал ее за службу татарскому князю Уразаю. По имени владельца деревня стала называться Уразаево, а затем Рузаевкой. С постройкой железной дороги она превратилась в крупный железнодорожный пункт, а в 1937 году получила статус города.



*Вокзал  
станции  
Рузаевка.  
Фотография  
начала  
XX в.*

# Ковылкино



- Интересная история у города Ковылкино. Когда-то на его месте, на реке Лашме, стояло основанное мордвой село с тем же названием — Лашма (что означает «низина, лощина»). С постройкой здесь храма Воскресения Христова оно было переименовано в Воскресенскую Лапшу. В 1893 году село стало железнодорожной станцией и получило название Арапово (по фамилии владельцев), а в 1919 году — Ковылкино (по фамилии большевика-железнодорожника С. Т. Ковылкина). С 1960 года это уже молодой город.





## План г. Краснослободска, 1782-1792 гг.

- Город Краснослободск расположен на реке Мокше, в 107 километрах от Саранска. Дата основания города-крепости -1584 год. Он был назван Красной Слободой из-за живописной местности. Здесь находились «царские кобылечьи конюшни», «царские дворы» (для содержания и откорма быков, хранения хлеба). С 1801 года Краснослободск - уездный город Пензенской губернии. Ежегодно с его пристани в другие города отправлялись до 200 тысяч пудов хлеба, большие партии сала.

- Современные большие города Мордовии (Саранск, Рузаевка) уже не такие, как раньше. В них есть высокие кирпичные и панельные дома, широкие прямые улицы и проспекты. Особенно красив центр Саранска с величественным храмом, уютными скверами, площадями, театрами, фонтанами. В малых городах до сих пор сохранились усадьбы, огороды и сады. Повсюду восстанавливаются заброшенные церкви.
- Город — это наш общий дом. Его историю важно знать, а культуру — сохранять и приумножать.



*Новое и старое  
Саранска.  
Улица Кузнецкая.*

# Домашнее задание

- Пар. 1 стр. 78- 84 (пересказ);
  - **Творческие задания:**
2. Напишите о своем или ближайшем к вам городе. Назовите три улицы в городе, которые вы больше всего любите. Обоснуйте, почему они вам нравятся.
  3. Изучите историю своей улицы. Всегда ли она имела современное название? В честь какого человека или события она названа?

# Источники:

- Воронин И.Д. Саранск// Историко- документальные очерки.- Саранск: Мордов. кн. изд-во, 1961.
- История мордовского края/ древние культуры. Электронный ресурс. Режим доступа: <http://geo13.ru/atlas/history/1>История мордовского края/ древние культуры. Электронный ресурс. Режим доступа: <http://geo13.ru/atlas/history/17>
- КАЗЕННЫЙ ЗАВОД НА МОКШЕ. Электронный ресурс. Режим доступа: [http://www.etoretro.ru/pic54764.htm?sort\\_field=image\\_date&sort=DESC&position=1](http://www.etoretro.ru/pic54764.htm?sort_field=image_date&sort=DESC&position=1)
- Леонов В.А. Загадки про город. Электронный ресурс. Режим доступа: <http://>
- Родиноведение. Вводный курс для изучения истории и культуры Р60 мордовского края : учеб, для 5 кл. общеобразоват. учреждений / С. В. Кистанов, О. В. Кошина, О. В. Лазарева ; под ред. чл.-кор. РАН Н. М. Арсентьева; Издат. центр ИСИ МГУ им. Н. П. Огарева. -Саранск, 2009. - 144 с.