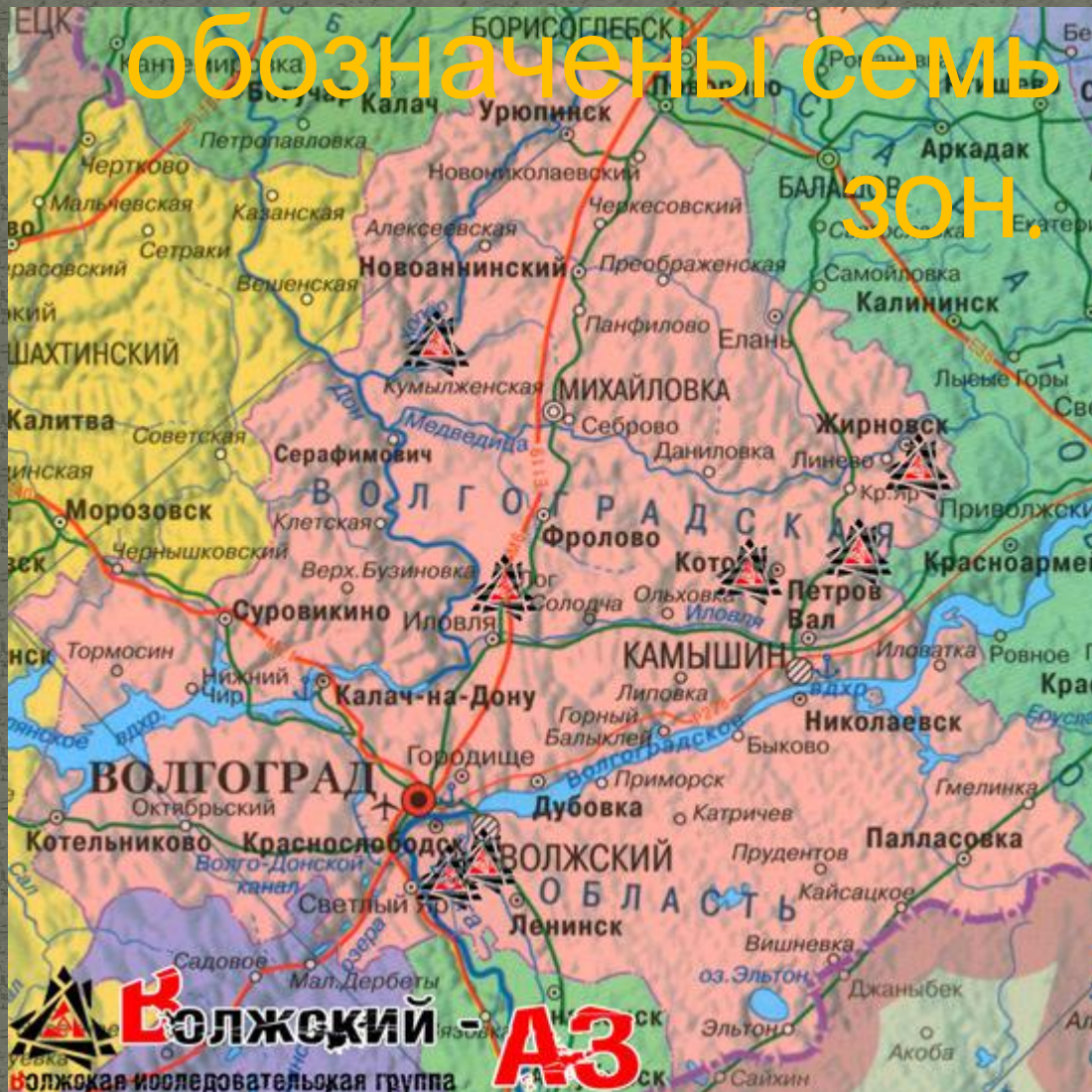


Аномальные
зоны
Волгоградской
области

На этой карте Волгоградской области



1. Медведицкая гряда

2. Элабодские окаменелости в районе г. Котово

3. Посёлок Лог

4. Филинские провалы

5. «Необычная роца»

6. «Чертово изрище»

7. Каршевитское

Медведицкая

гряда

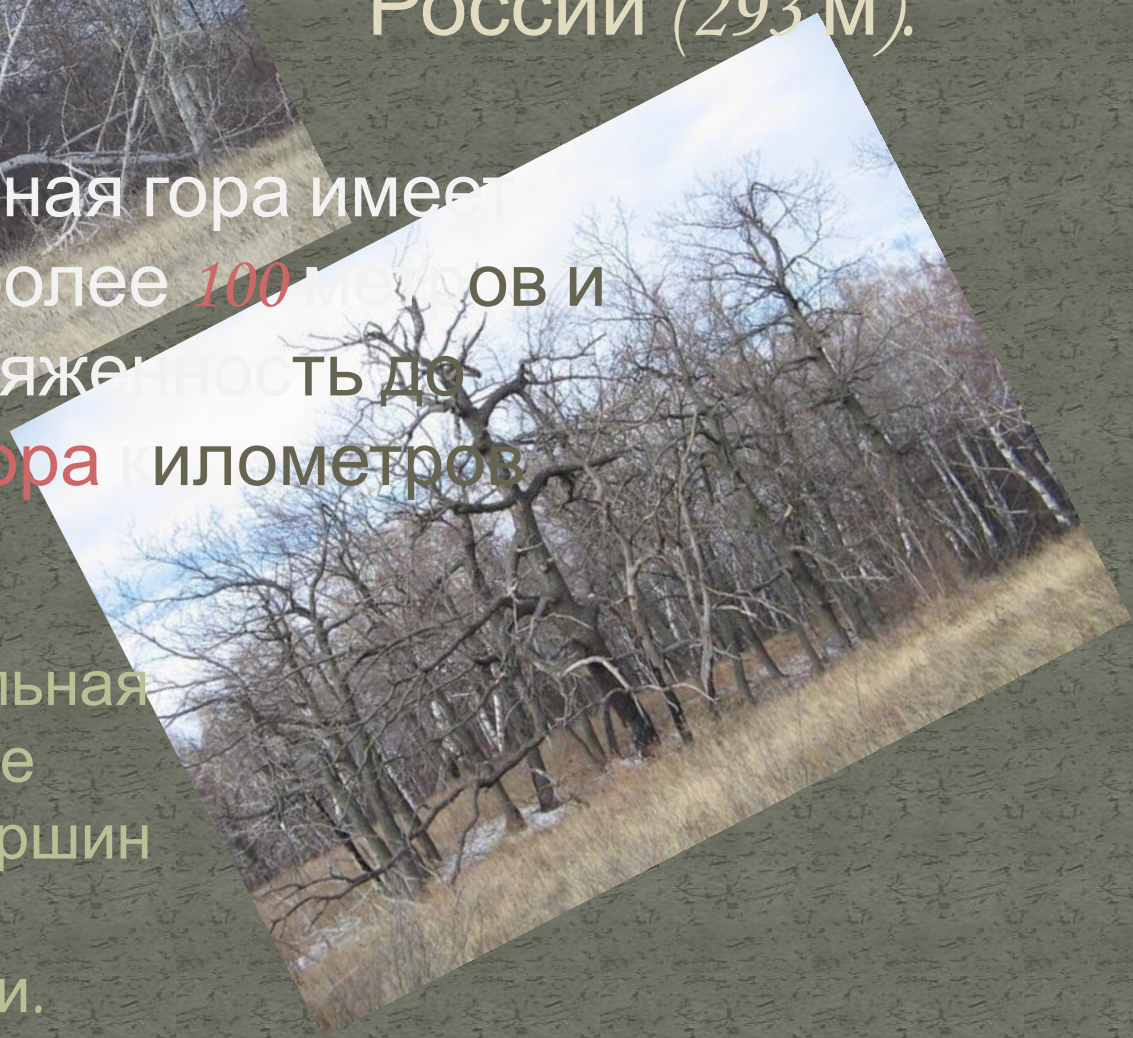
Синяя гора

Склон бешеных молний


Синяя гора – одна из
самых высоких точек
равнинной части
России (293 м).

каменная гора имеет
высоту более 100 метров и
протяженность до
полутора километров

Это – сильнейшая аномальная
зона, одна из наиболее
загадочных холмистых вершин
из расположенных в
Волгоградской области.



Синяя гора постоянно притягивает к себе грозовые облака и разряды молний, влияет на самочувствие людей и поведение животных.





У части деревьев на Склоне бешеных
молний

целенаправленно выжжены корни,
а после этого энергоразряд прожег
изнутри дерево вдоль ствола насквозь
снизу вверх. Похоже, молнии или нечто
неведомое поражало дерево не с
воздуха, а из-под земли.

Шаровые молнии
десятки часов летают
по одному маршруту на
Синей горе и выжигают
дыры или причудливые
спирали
на попавшихся по пути
деревьях.





В настоящее время
очевидцы нередко отмечают
появление
необычных
световых явлений
над Склоном бешеных молний



Недалеко от вершины Синеи горы проходит грунтовая дорога.

Там часто глохнут двигатели у проезжающих автомобилей и у пролетающих вертолетов

(такие случаи отмечались летом 1980 и 1982 годов)





Похоже на чешуйки
растрескавшейся на
солнце грязи,
только больше.

Местные уверяют, что Синяя гора
растет. Геологи обнаружили на склоне
Бешеных молний выходы застывшей
лавы.

По всей поверхности холмов земля
расколота на бесформенные блоки
огромного размера.



Трудно объяснить
происхождение
этих отверстий,
«высверленных»
(выжженных?)
в камнях...



Чёртово

ЛОГОВО

Пьяная роща



Свойства и природу
Чертова логова ещё
долго
не смогут
объяснить специалисты,
так же, как и не смогут
найти противоядия
всему тому, что творится
в этой зоне.

Каждый раз пропашная
борозда, сделанная
самым опытным
трактористом
на Чертовом логове,
на следующий день
оказывается кривой, как
гадюка,





«Роща пьяных берез»
Выглядит это так, будто сотню белоствольных красавиц в их далеком детстве сверху придавило большой тяжелой крышкой.

И они, согнувшись, стали стелиться по земле и обвиваться вокруг друга друга, как гигантские лианы.

Многие из деревьев обожжены снизу. Будто из-под земли, из под корней их опадают





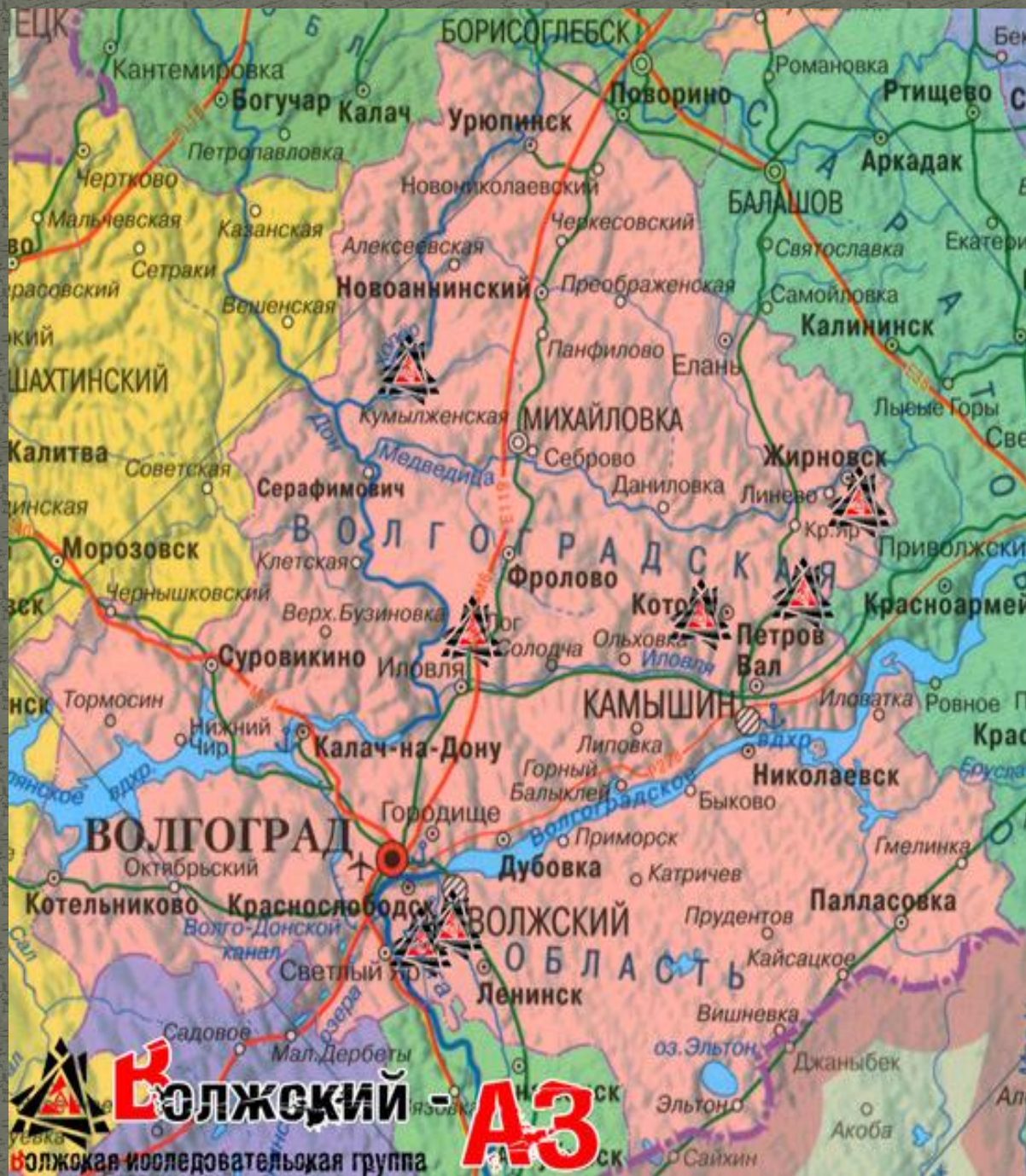
Замеры радиационного фона Пьяной рощи всегда показывают превышение нормы в три раза. Возможно, причина в радоновых источниках. Поэтому Пьяная роща считается геопатогенным местом.

Люди его обходят стороной. Раньше, когда рядом распахивали

Местные жители уверяют,
что если задержаться в Чертовом логове до
темноты, потом до утра не отыщешь обратной
дороги.

Хотя местность рядом с Чертовым логовом
открытая и ровная.

А жители соседнего, за холмиком, села
Пограничное давно перестали распахивать в
Чертовом логове землю: как ни старайся -
ровной борозды не получится: сплошные
зигзаги.



На этой карте
обозначены
7 аномальных
зон
Волгоградской
области.
Их
существование
не отрицают
ни местные
жители, ни
учёные.
Причины
их появления

Мы часто проходим
мимо необъяснимого,
предпочитая не замечать.

Но если заметить,
возможно,
жизнь наша станет
интереснее. Намного
интереснее.

СПАСИБО
ЗА
ВНИМАНИЕ.