



Государственное казенное образовательное учреждение Ленинградской области  
«Назийский центр социально-трудовой адаптации и профориентации»

# Лавуйская застава

Учитель истории и обществознания: Декопова Людмила Петровна



\* В 1598 году в Москве умер последний царь из династии Рюриковичей сын Ивана Грозного бездетный Федор Иванович. В правление Бориса Годунова страну охватила Смута, которая продолжалась более десяти лет. Бедственным положением России воспользовались шведы, они захватили Новгород и все русское побережье Финского залива и Приневье. Эта территория стала называться по-шведски Ингерманландией.



## \* Ингерманландия

90 лет шведы владели нашими землями. В 1617 году между Россией и Швецией был подписан Столбовский мирный договор, по которому граница между шведской и русской территориями проходила по реке Лава (по левому берегу реки находились шведы, на правом берегу - русские).

В Смутное время, на шведской стороне в противовес русским укреплениям возводятся укрепления в Лопском погосте, рядом с современным селом Путилово

В настоящее время на территории Ингерманландии располагаются Санкт-Петербург и следующие районы Ленинградской области: Волосовский, Всеволожский, Гатчинский, Кингисеппский, Ломоносовский, Тосненский, а также западная часть Кировского района до реки Лава.





## «Немецкий Свейский рубеж»

На северо-западе России в 17 веке проходила целая линия застав-острогов, которая называлась «Немецкий Свейский рубеж».

Укреплённых городков-застав, привязанных к основным сухопутным дорогам, было 7:

1. Волховско-Свирская;
2. Лавуйская;
3. Костовская;
4. Тесовская;
5. Перечицкая;
6. Онежицкая;
7. Наклинская.



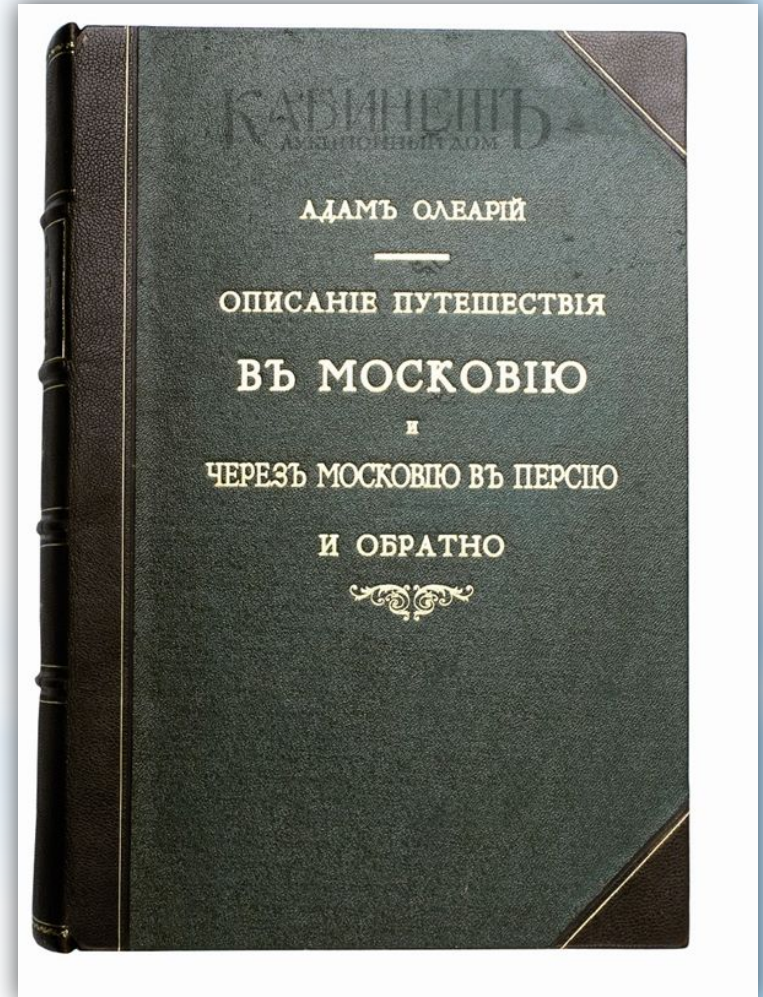
О пяти из этих застав почти ничего не известно.

Зато Лавуйскую заставу достаточно подробно описал Адам Олеарий в 1634 году.

Известно, что через этот пункт тогда проезжало голштинское (немецкое) посольство, в составе которого и был Адам Олеарий.



- \* **Адам Оле́арий** – немецкий путешественник, географ, художник, историк, математик и физик. Будучи секретарём посольства, посланного шлезвиг-голштинским герцогом Фридрихом III к персидскому шаху, записал и опубликовал свои заметки, собранные во время путешествия по **Московии**.  
Во многом благодаря этому человеку, мы узнали о заставе на реке Лаве в районе деревни **Городище**.






- \* По рисункам Адама Олеария мы можем составить представление о быте русского народа в 17 веке.





\* Городок на Лаве - памятник археологии и военной истории, расположенный примерно на полпути между крепостями Орешек (Нотебург) и Ладога.

Единственный рисунок, на основании которого можно составить представление о Лавуйской заставе 17 века, создан Адамом Олеарием



Переправа через реку Лава. Лавуйская застава. Рисунок Адама Олеария



## \* Крепости на одной из важнейших дорог Средневековья - «Орешек» и Ладога (ныне Старая Ладога)

После заключения Столбовского мира Лопский погост (на месте нынешнего села Путилово) становится одним из центров шведской Восточной Ингерманландии, а важнейшим пунктом на дороге из Ладоги в Орешек с московской стороны становится Лавуйская застава.

С самого начала своего существования застава на русско-шведской границе близ одной из важнейших дорог выполняла пограничную функцию.



Крепость Ладога была построена во времена Вещего Олега на рубеже IX—X веков.



Остров, запирающий вход в Неву, еще до строительства на нем крепости Орешек в 1323 году, активно использовался новгородцами, как пограничный форпост. 90 лет крепостью под названием Нотебург владели шведы.



## \* Городок на Лаве - памятник археологии и военной истории

Пограничная застава новгородского (Московского) государства, была устроена по традиции на крутом скалистом мысу



По мнению археолога В. П. Петренко, застава возникла на месте более раннего средневекового новгородского укрепленного поселения со слоями XII-XIII веков. Наверно, потому и деревня, известная по документам с 1500 года носит название Городище, т.е. укрепленное поселение.

Исследования и археологические раскопки проводились в 1976 г. В. П. Петренко и в 2001-2002 гг. А. А. Селиным.

Среди находок - осколок посуды XII-XIII веков. кремь от ружейного замка, серебряная с эмальями рукоятка ножичка или шила (найдены за пределами земляного вала), костяной диск, обломок креста-тельника, фрагмент бронзовой поясной пряжки (на площадке городка). Все находки, в целом, относятся к XVII веку.



Укрепление на Лаве, возникает вскоре после проведения новой русско-шведской границы в 1618 г.

На карте хорошо виден изгиб реки за деревней Городище, на выступающем мысе и находился Лавуйский острог - застава.

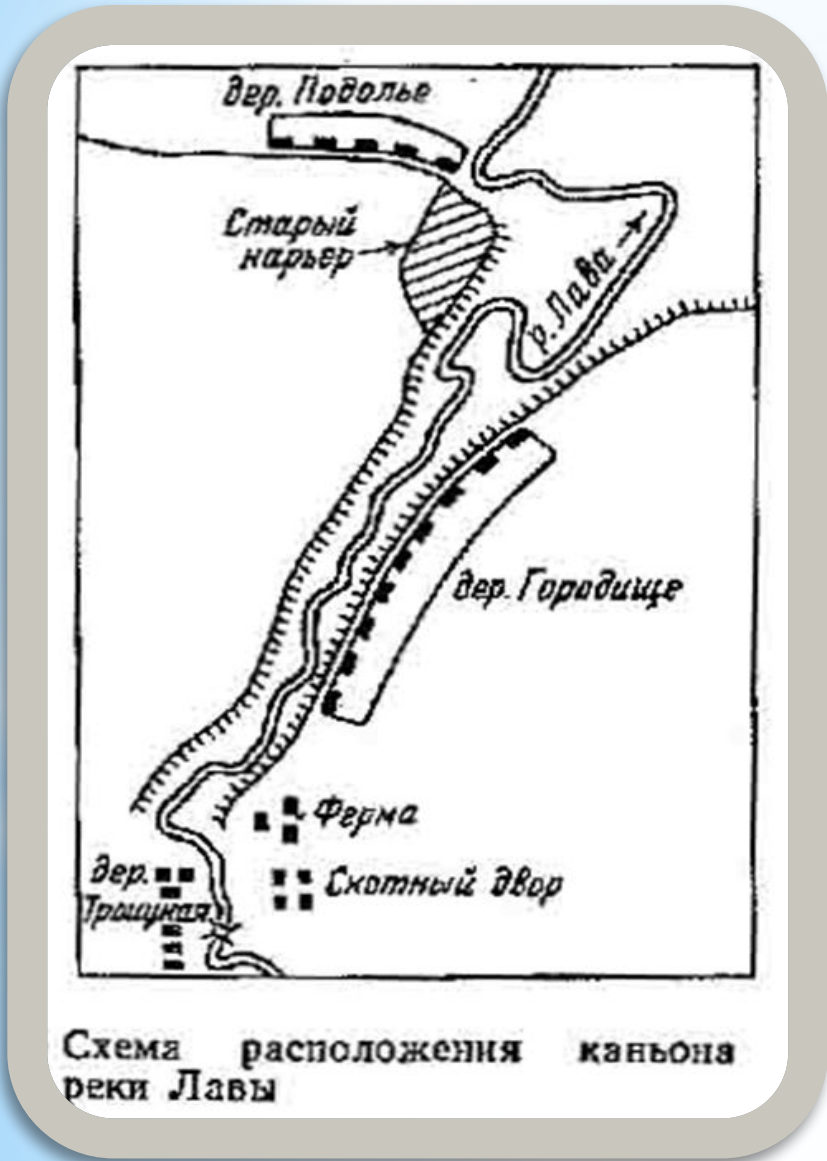
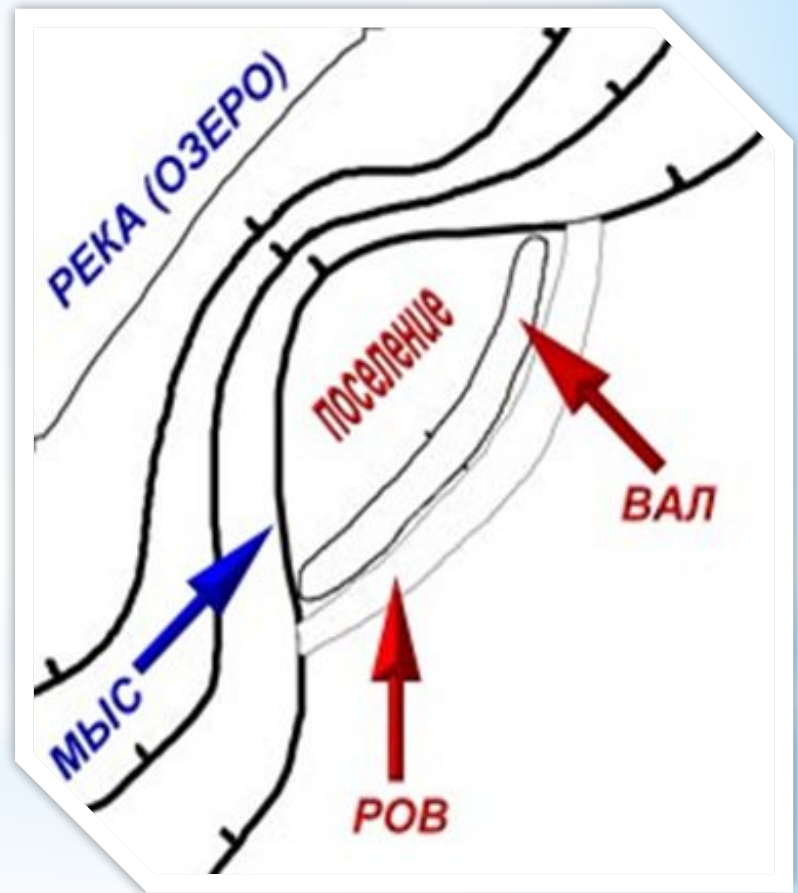


Схема расположения каньона реки Лавы







Земляной вал на крутом берегу Лавы за деревней Городище, который по предположению археологов являлся составной частью укрепленной Лавуйской заставы



## \* Гарнизон Лавуйской заставы

С самого начала своего существования застава на русско-шведской границе близ одной из важнейших дорог выполняла пограничную функцию.

Лавуйский гарнизон являлся крупным воинским отрядом из 22-х человек. В 1668 году ему было послано «знамя киндяшное цветное и барабан».

Военный гарнизон располагался в крепости или в деревне Городище (точно не известно).

Адам Олеарий пишет, что был приглашен в дом «некоего сына боярского или дворянина».



## Вооружение заставы

На Лавуйской заставе имелись артиллерийские орудия: 3 медных орудия на колесных станках, пушечные ядра, запасы «зелья» (пороха) пушечного.

Из семи застав «Немецкого Свейского рубежа» только Лавуйская имела артиллерию.



Пушка 17  
века



Пушечные  
ядра



- \* На вооружении солдат было холодное личное оружие: алебарды, бердыши, топоры «целые и ломаные», копья с наконечниками и пики с длинными и короткими древками, сабли



Алебарда



Бердыш



Боевые  
пики



Боевой  
топор



Копье с  
наконечником



Сабли, палаши  
драгунские

- \* На вооружении солдат было личное стрелковое оружие: ружья-пищали, драгунские лядунки и перевязи, «зелье ружное», «фурмы» (формы) медные и железные для отливки пуль, запасы фитиля. Адам Олеарий, будучи на Лавуйской заставе, говорит о стрельцах с «ружьями, составляющими наравне с саблями общее оружие их».



Русские пехотные полки, ходившие по необходимости в драгунском строе, получали лядунки - сумки для патронов.



- \* Русские ратники 17 века.  
«Служилые люди» в гарнизоне: стрельцы, казаки, пушкарки.



Казаки 17 века в



Рис. 12. Русская бронзовая „гафуница“ XVII века

**\* Численность гарнизонов «Немецкого Свейского рубежа» по документам второй половины 17 века**

<b>Заставы</b>	<b>1665</b>	<b>1666</b>	<b>1668</b>	<b>1669</b>	<b>1692</b>	<b>1698</b>
В устьях рек Сяси и Волхова	-	5	-	10	-	-
Лавская	22	22	20	20	-	-
Костовская	-	3	-	-	6	6
Тесовская	-	10	-	-	10	10
Перечицкая	-	5	-	-	4	4
Онежицкая	-	4	-	-	5	5
Наклинская	-	2	-	-	5	5

К началу Северной войны (1700 -1702 год ы) гарнизон Лавской (Лавуйской) заставы составлял 33 человека.



**\* Командир заставы - «заставный голова».  
«Заставные головы» Лавуйского острога  
«Немецкого Свейского рубежа»**

- 1629 год - Василий Афанасьевич Неелов
- 1630 год - Степан Кушелев
- 1633 год - Иван Измайлович Шпилов
- 1640 год - Никита Секирин
- 1657 год - стольник Александр Семенович Потемкин
- 1658 год - Степан Парфеньев Елагин
- 1663 год - Фома Неплюев
- 1664 год - Федор Обернибесов
- 1672 год - Фома Иванович Неплюев
- 1686 год - Василий Кондратьев сын Овцин
- 1692 год - Иван Тихонов Меньшой Бестужев
- 1698 год = Евсей Иванов сын Валуев



## \* Памятные события на Лавуйской заставе

Важнейшее стратегическое расположение острога привело к тому, что большинство проходивших через Северо-Запад иностранных посольств пересекало границу именно здесь. Кроме того застава многократно оказывалась в эпицентре боевых действий (война 1656-1659 гг., Северная война).

Городок на Лаве упоминается в связи с эпидемией оспы, разразившейся в 1629 году в шведских поселениях на левом берегу реки Лавы. Пограничный режим был ужесточен, а заставному голове В. А. Неелову предписывалось информировать Ладогу и Новгород о ситуации с моровым поветрием.

В сентябре 1632 г. в Лавуйском острожке объявился греческий митрополит Харитон, бежавший от турок в 1620 году и, с тех пор, скитавшийся по Европе. Испросив вспомоществование в 100 рублей от московского царя, он в декабре "был отпущен за рубеж тою же дорогою на Новгород и Орешек в Швецию".

Основная функция заставы - охранная, а не военная. Но в 1657 году Лавуйская застава выдержала даже кратковременную шведскую осаду. Потерпев неудачу, враг направляется в обход, по дороге из Нотебурга в Новгород, но снова терпит поражение, преследуемый отрядом стольника Федора Лодыженского.

Застава занималась также передачей военнопленных, поимкой перебежчиков, приемом иностранных миссий, торговыми делами, а иногда разрешала конфликты (кражи, рукоприкладство).



## \* Памятные события на Лавуйской заставе

На левом берегу Лавы (на шведской стороне) напротив Лавуйской заставы, видимо, тоже был русский укрепленный пункт, потому что в конце октября 1662 г. голова Фома Неплюев писал с заставы, что находящийся на шведской стороне реки Лавы "острожек и государевых служилых людей, которые поставлены были в острожке, свел (т.е. перевел или перевез), и пушечные и хлебные всякие запасы перевез на государеву сторону».

В июне 1686 г. на Лавуйской заставе произошел инцидент, чуть не приведший к открытию новых боевых действий против Швеции. Отряд из пятидесяти человек под началом приказчика Яшуки пришел выручать заключенного в острожке латыша Ирика Пентивартиева, пойманного за конокрадство.

Шведские люди избили русских гарнизонных стрельцов, разграбили провиант. Однако московское правительство, на тот момент, ограничилось лишь предъявлением имущественных претензий шведской стороне.

После войны 1650-х годов заселяется округа Лавуйского острога, причем, в значительной части, за счет приема перебежчиков местными помещиками, которые уже не боялись селить новых крестьян непосредственно близ границы. Крестьян принимал и Лавуйский голова («комендант Фома Иванович» - по всей вероятности, Неплюев) и другие помещики (шведы называли «князя Савелия Федоровича» <Мышецкого> и «байора Василия Кондратьевича» Овцына

С началом Великой Северной войны необходимость в укрепленном пограничном пункте на Лаве отпадает сама собой после того, как с этого рубежа войска воеводы Апраксина прорывают русско-шведскую границу. С падением Нотебурга и Ниеншанца граница отодвигается далеко на запад.

## \* Северная война 1700-1721 гг.



К началу Северной войны Лавуйский острожек - звено в цепи русских пограничных укреплений с постоянным гарнизоном ладожских стрельцов.

В 1702 году войска генерал-адмирала Ф.М.Апраксина с этого рубежа прорывают русско-шведскую границу и необходимость в укрепленном пограничном пункте на Лаве отпадает сама собой. Острожек на Лаве забрасывается так как после взятия Нотебурга и Ниеншанца граница отодвигается далеко на запад.





- \* **Деревня Городище** находится на правом очень высоком (20-25 м) берегу реки Лава в пределах каньона. Городище – остатки древнего населённого пункта, имевшего укрепления.





## \* Каньон реки Лава - геологический памятник природы России

Лава – река в России, протекает по территории Кировского района Ленинградской области. Длина реки – 51 км, площадь её водосборного бассейна – 529 км<sup>2</sup>, впадает в Ладужское озеро. Часть пути река протекает по живописному каньону, вскрывающему породы ордовикского периода Палеозойской эры.





- \* В крутых, местами обрывистых бортах долины на поверхность выходят отложения ордовикского и кембрийского возраста. Каньон имеет протяженность 7 км и тянется от поселка Назия до деревни Подолье. . Высота стен каньона достигает 25 метров и имеет почти вертикальный уклон.






\* Долина реки Лава





\* В районе деревни Городище находится единственная карстовая пещера на территории Ленинградской области. Пещера была открыта и исследована сравнительно недавно любителями-спелеологами. Пещера имеет форму ниши глубиной около 2 метров, переходящей в узкую щель. Вход в пещеру расположен среди мощной толщи ордовикских известняков.

## Карстовая пещера







## \* Деревня Городище



С 1500 года ведется летопись деревни Городище и деревень, расположенных рядом: Подол, Васильково, Сирокаска и других.

С 16 века эти земли были отданы сыновьям князя Ивана Мышецкого Семену, Ивану, Федору и Алексею. Выходцы из Казанского ханства, с начала 15 века служившие русским государям, Мышецкие были деятелями раскола, а потому и селились подальше от Москвы.

В 17 веке волость принадлежала Савелию Федоровичу и Дмитрию Мышецким.

Хозяином этих земель в середине 17 века был также Василий Кондратьевич Овцын, заставный голова на Лавуйской заставе.

В 18 веке Мышецким принадлежали обширные поместья на правом берегу Лавы.

Наследниками князей Мышецких с 1782 года началось межевание земель и дележ недвижимого имущества, продолжались тяжбы в течение 47 лет.

Хозяином деревни Городище в начале 18 века стал Павел Иванович Сахаров - чиновник по особым поручениям Провиантского департамента Военного министерства, кавалер орденов св. Анны 3 степени и св. Владимира 4 степени.

В Городище, Василькове, Сирокаска и других деревнях с 1815 года ему принадлежало 250 десятин земли с крепостными крестьянами - имение его супруги Натальи Петровны, урожденной княжны Мышецкой.



## \* Владельцы деревни Городище

Для получения добавочной ссуды из Опекунского совета супруги Сахаровы составили подробное описание своего имения В 1828 году в Василькове, Городище, Сиболе и Сирокаске проживало 80 душ мужского пола, в самой усадьбе (она была в селе Васильково) - 2 дворовых человека и 23 крестьянина.

П. И. Сахаров писал, что «промышленность крестьян состоит в хлебопашестве, в расчистке сенокосов и пашни из-под лесов, в рубке, вывозке и сплаве дров по реке Паве к Падожскому каналу и в доставке оных и сена в С.-Петербург на продажи.

Господское строение деревянное; дом, сад и огороды при реке Лаве. Скотные дворы, гумно, рига, хлебные и материальные амбары, сараи и людские избы». Упоминал Павел Иванович и водяную мельницу на реке Паве.

Следующий владелец деревни Городище Андрей Иванович Крутов. Гвардии капитан Крутов, награжденный серебряной медалью 1812 года, выйдя в отставку стал инспектором Воспитательного училища Академии художеств. Женат он был на Елизавете Павловне Сахаровой. Супругам принадлежали земли и крестьяне в Городище, Василькове, Сиболе и Сирокаске.

После смерти жены в 1852 году А. И. Крутов и Петр Петрович Клоков, женатый на внучке Сахаровых. продали за 40 тыс. рублей действительному статскому советнику князю П. А. Урусову свои владения в деревнях Анютиной (Желанное), Городище, Сирокаске и пустоши Подол. Было продано и Васильково.

Следующие владельцы деревни Городище - Иосиф Павлович Коржевский и его жена Мария Яковлевна, затем их дочь Екатерина Иосифовна с мужем земским деятелем и почетным мировым судьей тайным советником Андреем Федоровичем Зубаревым.

Затем земли перешли во владение следующих наследников - Колгиных, Рочфорт, Вилламовой.

Позднее эти земли стал скупать крестьянин деревни Троицкой Д. Е. Колотов. за три года он приобрел «воды, леса, строения и угодья» в Войпале, Городище, Дусьево, Сиболе, Сирокаске.

\* Замечательная история,  
связанная с именами  
незаурядных людей, каньон  
реки Лавы, являющийся  
памятником природы,  
уникальная карстовая  
пещера, изумительные по  
красоте места - всё это  
Городище.



В деревне Городище  
неприменно нужно побывать,  
чтобы прикоснуться к истории  
родного края и гармонии  
редкого по красоте природного  
окружения.



## \* Литература

- \* «Ладога», 2002, 9 февраля, 12 ноября
- \* Петренко В.П. Городище на реке Лаве...
- \* Селин А. А. Городок на Лаве: первые итоги новых исследований
- \* Шмелев К.В. Заставы и гарнизоны «Свейского рубежа» в середине XVII  
<https://www.google.de/search>  
<https://ru.wikipedia.org/wiki/Городище>