



**Проект туристического маршрута
по родному краю**




**Прогулка по
Воронежскому
краю**

**Автор:
Нетесова Галина
Николаевна
Учитель МКОУ Козловская
СОШ
Бутурдиновского района**







Воронежский край богат различными памятниками природы, культуры, истории. Жемчужинами культуры и истории земли Воронежской являются монастыри и



Спасский Костомаровский женский монастырь

Монастырь является пещерной обителью. Расположен на меловых склонах недалеко от реки Дон. Один из подвижников обители отец Андрей назвал её новым Иерусалимом. Есть здесь святая гора Фавор, возвышающаяся над пещерными храмами. В меловом склоне Костомаровской балки на небольшом расстоянии друг от друга находятся 8 пещер. Самую большую из них занимает Спасский храм. В годы ВОВ в пещерах укрывались русские солдаты. После войны в храме стали совершаться богослужения. Ежегодно его посещают множество паломников из разных уголков нашего отечества.

у его святынь.



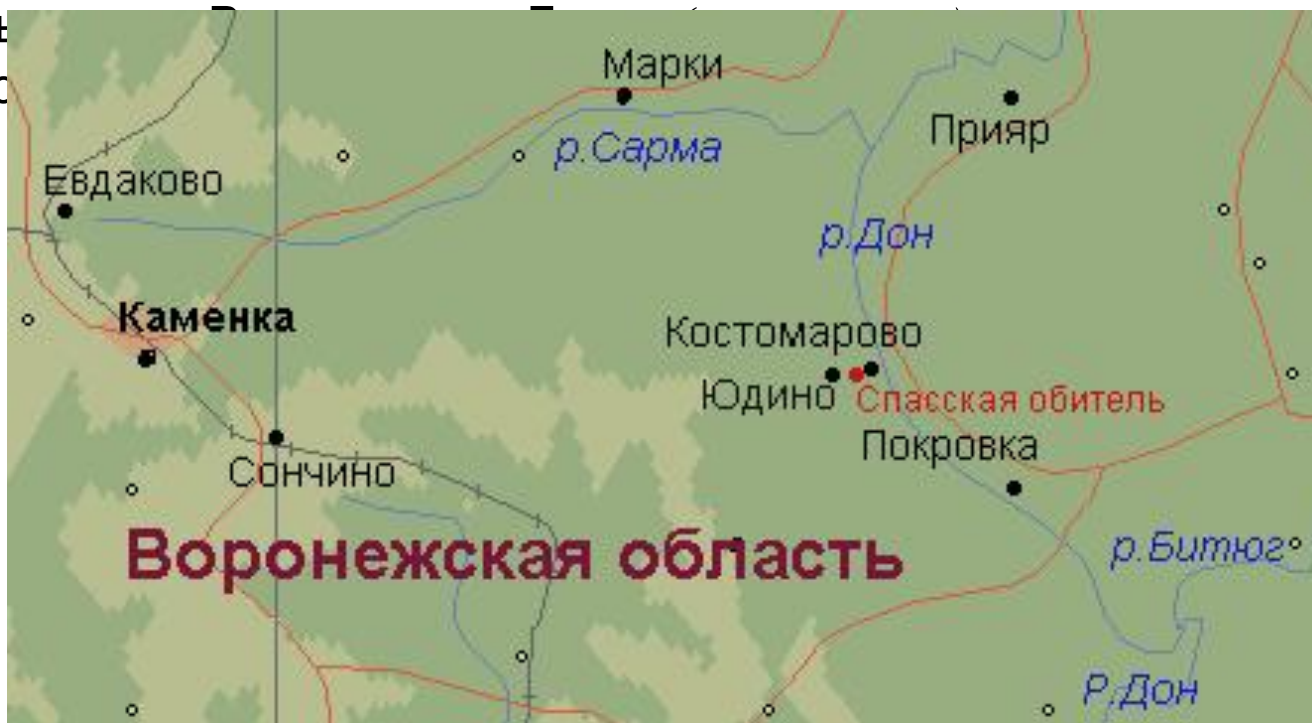
Как добраться

Оптимальный путь к монастырю на машине в любое время года через Лиски или Острогожск - на Каменку-Сончино-Юдино-Костомарово.

Из Воронежа до Свято-Спасской Костомаровской обители можно доехать по железной дороге через Острогожск до станции Каменка или междугородним автобусом «Воронеж-Россошь» с воронежской автостанции в Юго-Западном районе (пр. Патриотов, д. 11) до села Каменка, далее до села Юдино можно доехать автобусом из Каменки и пешком дойти до Костомарово, либо — попутным транспортом. Расстояние от Воронежа до Костомарово составляет примерно 160 километров.

На автомобиле движение по маршруту Воронеж-Костомарово займет около 2,5 часов. Часть маршрута проходит по трассе М4

«Москва-Рос



Благовещенский собор

Благовещенский кафедральный собор, расположенный в центре города Воронежа. — православный храм Русской православной церкви. Является третьим по величине в России православным храмом и одним из самых высоких православных храмов мира.

Высота самого храма составляет 85 метров, а его высшей точки - 97 метров.



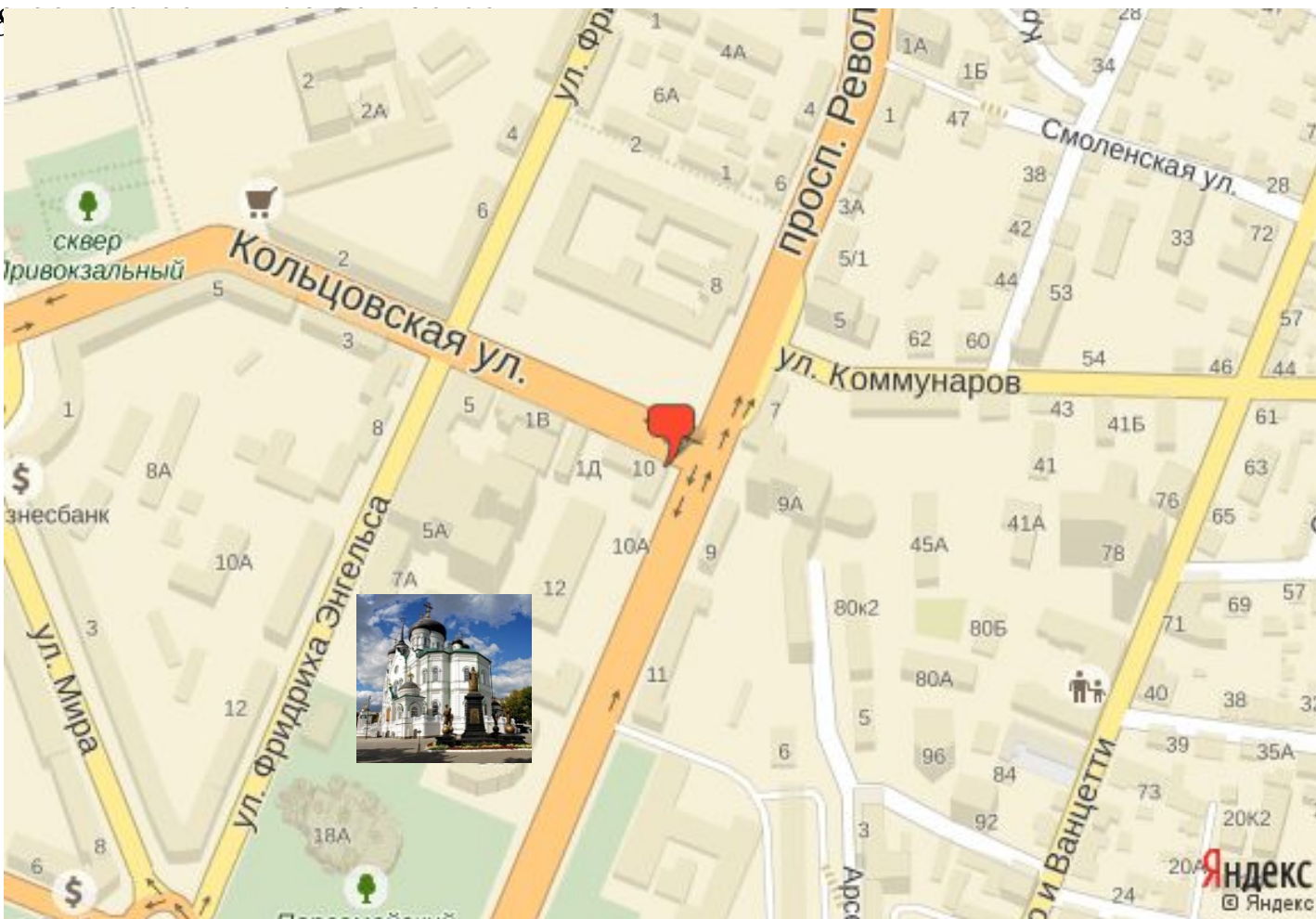
Как Добраться

Адрес: г.Воронеж, проспект Революции, д. 14

Собор находится почти в Центре Воронежа, недалеко от ЖД вокзала.

Связаться с администрацией можно по телефону (473) 253-18-35. Официальный веб-сайт организации доступен по адресу <http://bks-vrn.ru>. Часы работы


организации - пн 08:00 - 20:00, вт 08:00 - 20:00, ср 08:00 - 20:00, чт 08:00 - 20:00, пт 08:00 - 20:00, сб 08:00 - 20:00, вс 08:00 - 20:00



Свято-Успенский мужской монастырь в Дивногорье

Дивногорский в честь Успения Пресвятой Богородицы монастырь — православный пещерный монастырь. Расположен в Воронежской области, близ села Дивногорье. Основан около 1650 года монахами, пришедшими из Украины вместе с полком черкасов (украинских казаков). В мае 1699 года в обители гостил Пётр I. Богослужения совершаются каждый день, для помощи паломникам при епархиальном управлении работает экскурсионно-паломнический центр.

В настоящее время Свято-Успенский Дивногорский мужской монастырь в составе Археологического комплекса "Маяцкий" является объектом исторического и культурного наследия федерального (общероссийского) значения.



Как добраться до музея-заповедника.


На личном автотранспорте до хутора Дивногорье по трассе М – 4. Ближайший населенный пункт к Дивногорью – город Лиски, в котором есть железнодорожный и автовокзал. Далее, в Лисках с вокзала отходит электричка

УПРАВЛЕНИЕ КУЛЬТУРЫ И ТУРИЗМА ВОРОНЕЖСКОЙ ОБЛАСТИ

ГОСУДАРСТВЕННОЕ УЧРЕЖДЕНИЕ КУЛЬТУРЫ. ПРИРОДНЫЙ, АРХИТЕКТУРНО-АРХЕОЛОГИЧЕСКИЙ МУЗЕЙ-ЗАПОВЕДНИК

ДИВНОГОРЬЕ

КАРТА - СХЕМА



1 Дивногорский Свято-Успенский мужской монастырь

2 Пещерная церковь в «Малых дивах» ср. XVII в.

3 Курганный могильник у «Малых див», эпоха бронзы

4 Маяцкий гончарный комплекс, ср. IX-X вв.

5 Маяцкое селище, ср. IX-X вв.

6 Маяцкая крепость, ср. IX-X вв.

7 Пещерная церковь Сицилийской Божьей Матери в Больших дивах ср. XVII в.

8 Маяцкий некрополь с древними захоронениями, ср. IX-X вв.

9 Меловые останцы – «Дивы»

10 Источник у реки Тихая Сосна

11 Автостоянка

12 Администрация

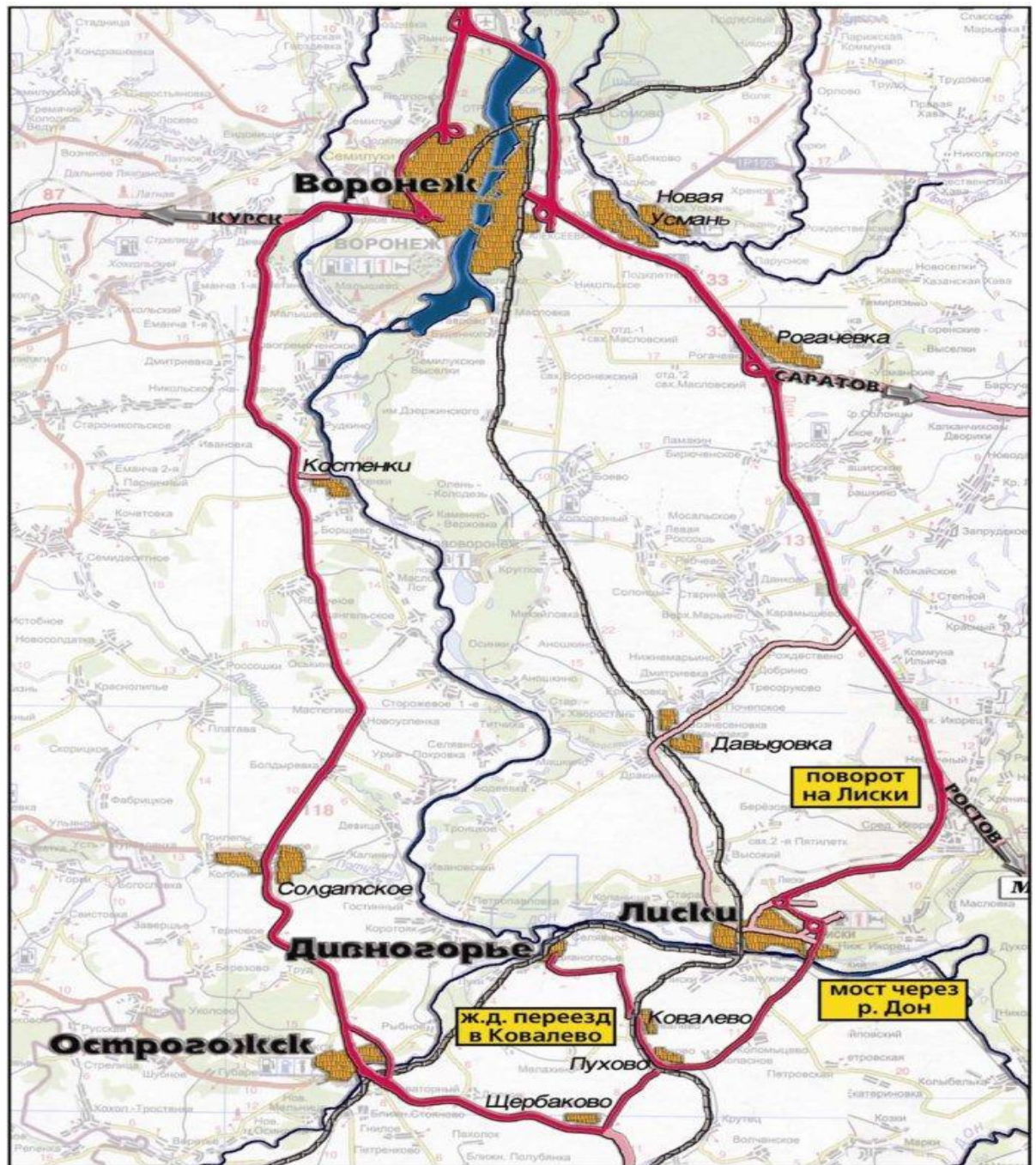
13 Гостиница

14 Подворье украинских переселенцев

15 Памятник верхнего палеолита (возраст 13000 лет)

16 Поселения «Голая Балка» 3, 4, 5, 6 – эпоха бронзы, средневековье

Идеальным маршрутом для путешествия в Дивногорье будет двухдневная поездка на выходные с палаткой. У подножья гор, если спуститься вниз с платформы к реке Тихая сосна, расположен источник, а также замечательные места для кемпинга и купания.



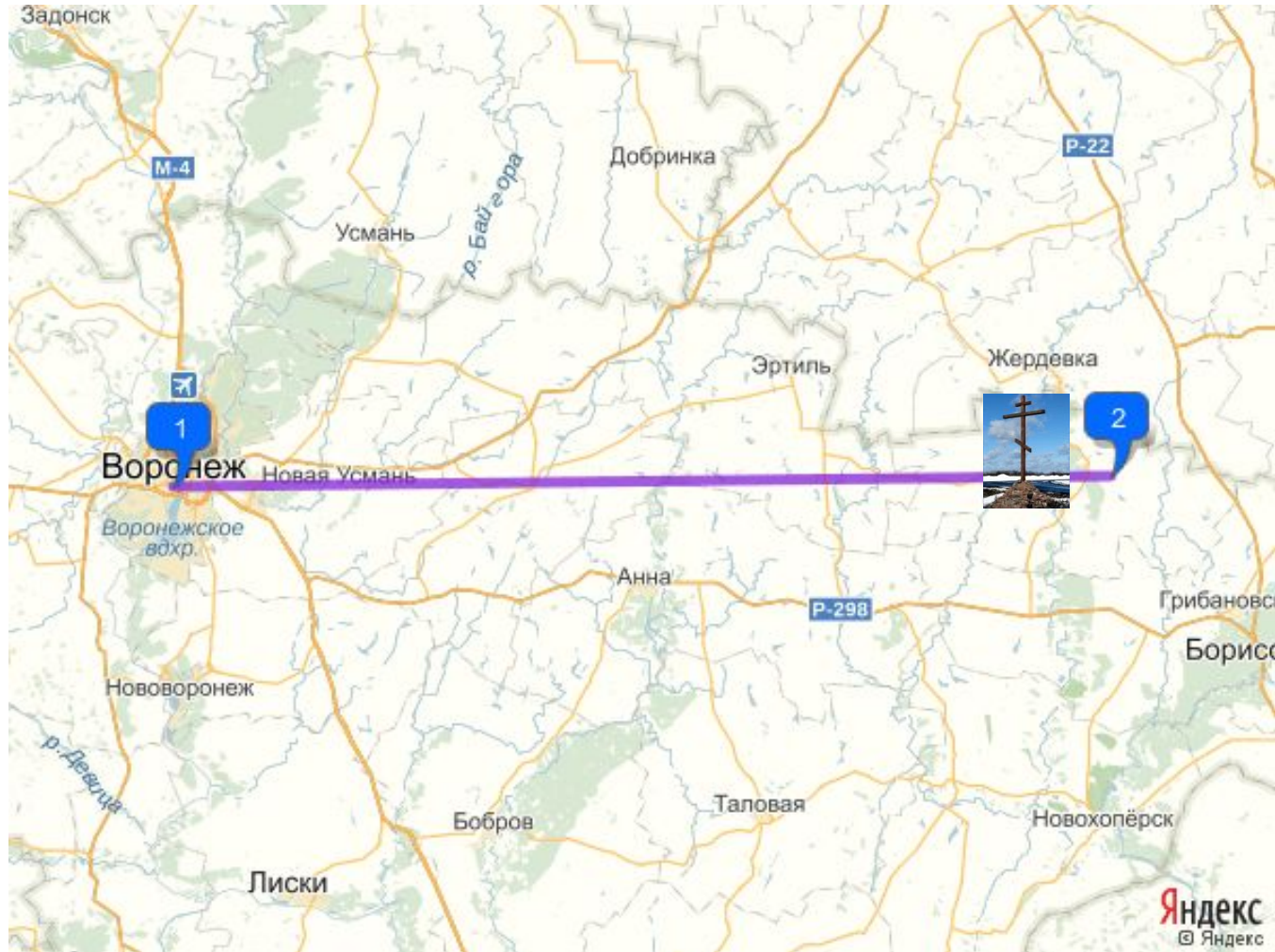
Монастырь преподобного Серафима Саровского в Невомагарово

Расположен в 150-ти километрах от Воронежа, на границе Аннинского и Грибановского районов. Знаменитый Соловцов сад с вековыми деревьями и тихим заросшим прудом, старинная дворянская усадьба, принадлежала герою Кавказкой войны генералу Соловцову. Здесь было освящено место и положен первый закладной камень в основании храма обит имя



Как добраться до монастыря


На машине: по трассе Воронеж-Саратов до границы Аннинского и Грибановского р-на. На трассе стоит часовня, поклонный крест и указатель.
На автобусах на Борисоглебск с центрального автовокзала г.Воронежа.
До села НовоМакарово. Попросить водителя остановиться на повороте



Белогорский Воскресенский монастырь

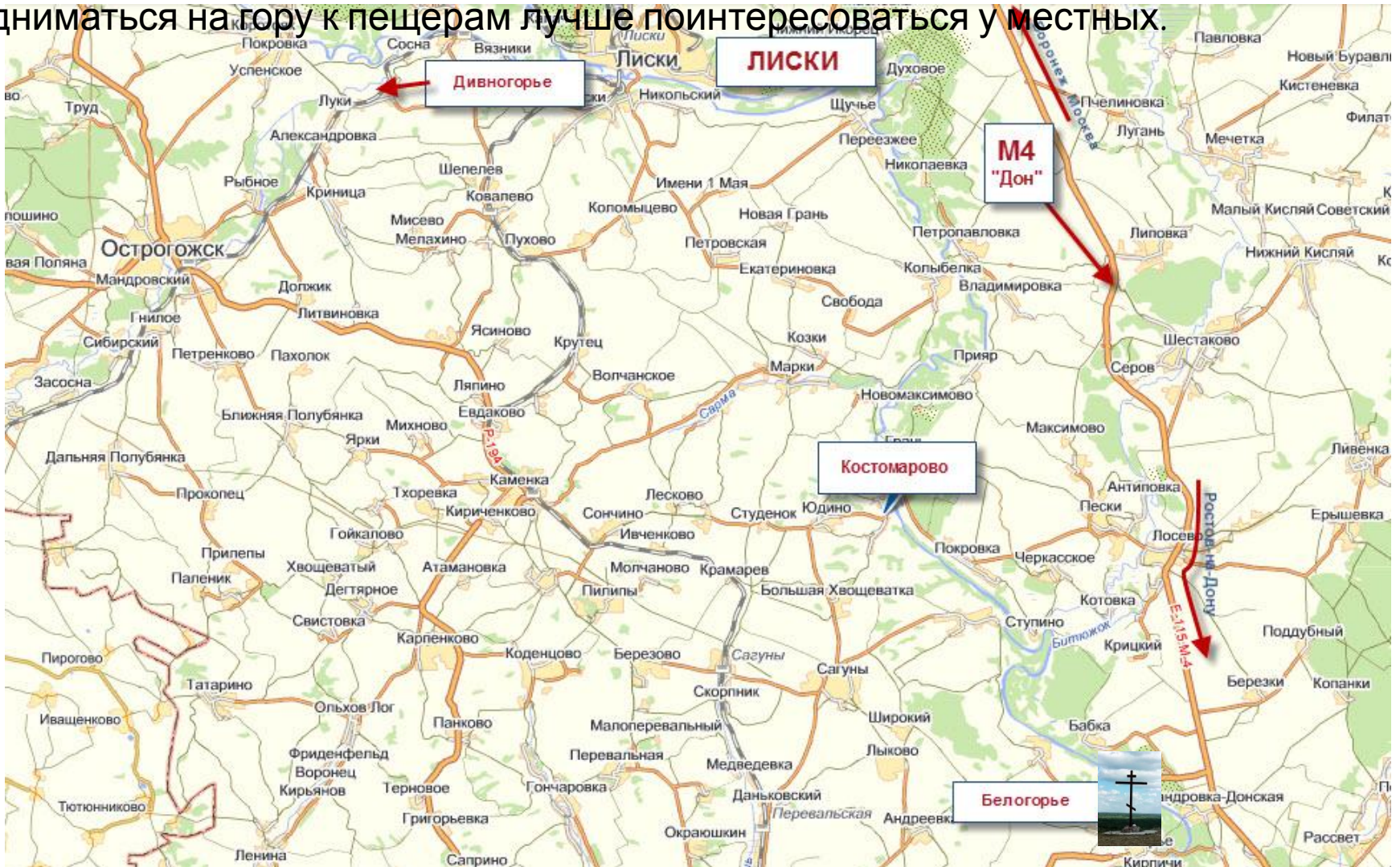
Белогорский Воскресенский монастырь — один из трех действующих пещерных монастырей на территории Воронежской области. Расположены пещеры вблизи села Белогорье и хутора Кирпичи на высоком меловом холме, по которому монастырь и получил свое название. Пещеры существуют очень давно. Отсюда — множество сказаний и легенд, которые до сих пор бытуют в сельской местности и будоражат умы приезжих. Часть этих легенд, конечно, связана с разбойниками, которые нападали на

и купцов, и прятали в



Как проехать на машине:

Со стороны Воронежа по трассе М4, не доезжая Павловска около 15 км, поворот направо – на указатель Россошь, Белогорье, Бабка, – после поворота до Белогорья – 7 км. От Белогорья до хутора Кирпичи, который находится ниже по течению р. Дон (в зависимости от маршрута движения) от 3 до 10 км. По какой дороге лучше подниматься на гору к пещерам лучше поинтересоваться у местных.





Просторы Воронежа и его окрестностей, как и многие другие места России, также богаты своими природными и рукотворными красотами. Это заповедники и замки, многочисленные музеи. Словом, в воронежской области



Музей-усадьба Д.В. Веневитинова

Усадьба Веневитиновых является единственной в Воронежской области русской дворянской усадьбой XVIII в., сохранившейся в таком объёме. С усадьбой связано детство Д. Веневитинова - поэта, прозаика, дальнего



Адрес: 396034, [Воронежская область](#), Рамонский район, с. Новоживотинное, ул.

Школьная, 18

Проезд: С

центрального автовокзала г.

Воронежа - автобус до с. Новоживотинное.

На личном транспорте - проезд

по трассе М 4 "Дон",

затем поворот по указателю на село

Новоживотинное

Режим

работы: * Среда, пятница-воскресенье -

с 10.00 до 18.00; четверг

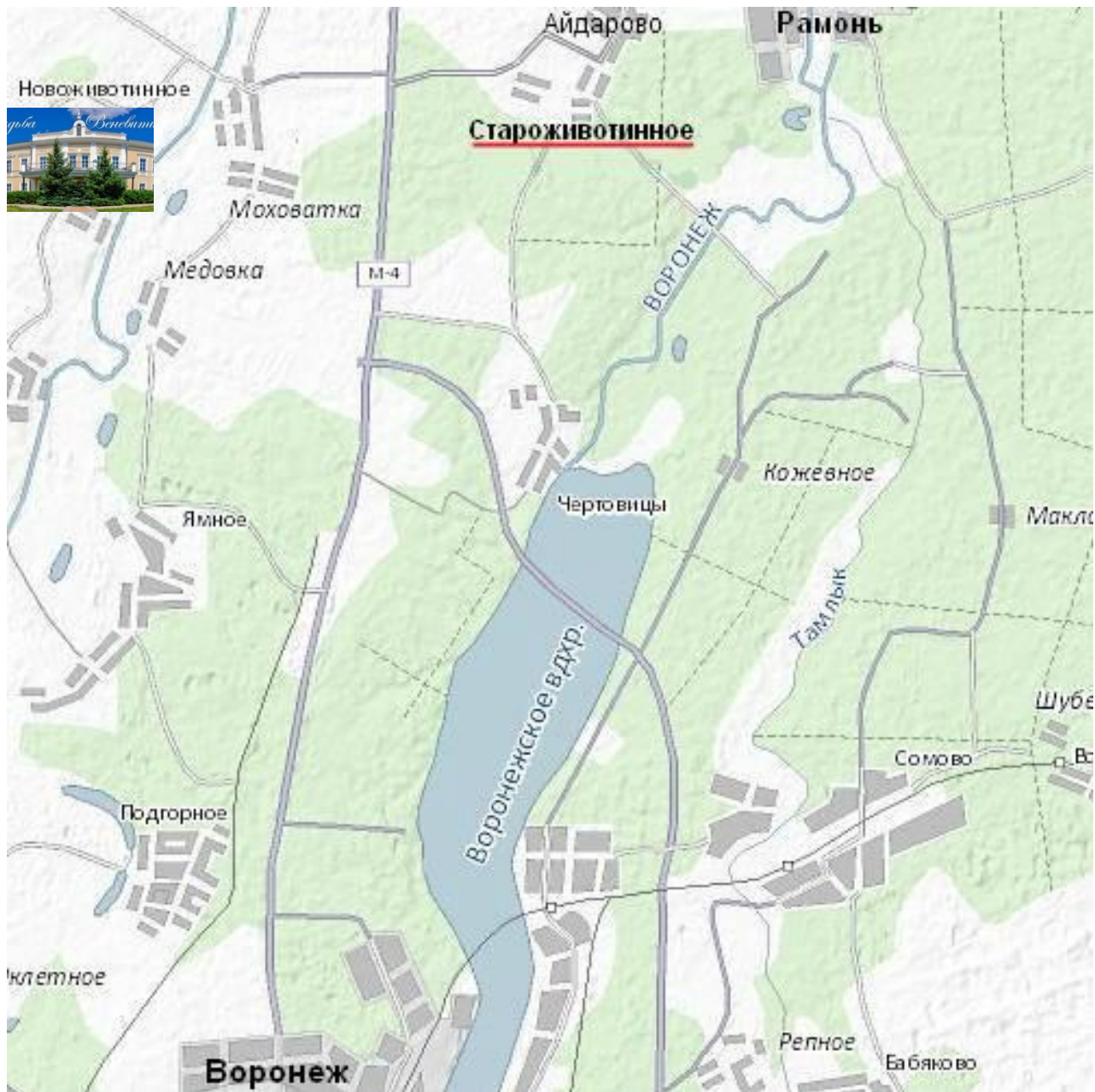
- с 12.00 до 20.00;

понедельник, вторник

- выходные. Экс.

автобусы - по

предварительной



Рамонь не зря называют «жемчужиной Воронежского края». Имение Рамонь Александр II подарил своей племяннице Евгении Ольденбургской. Созданный в 1889г. дворец до сих пор окутан тайнами и легендами. Дворец выстроен в псевдогоthicеском стиле, широко распространенном в то время. Имя архитектора неизвестно.

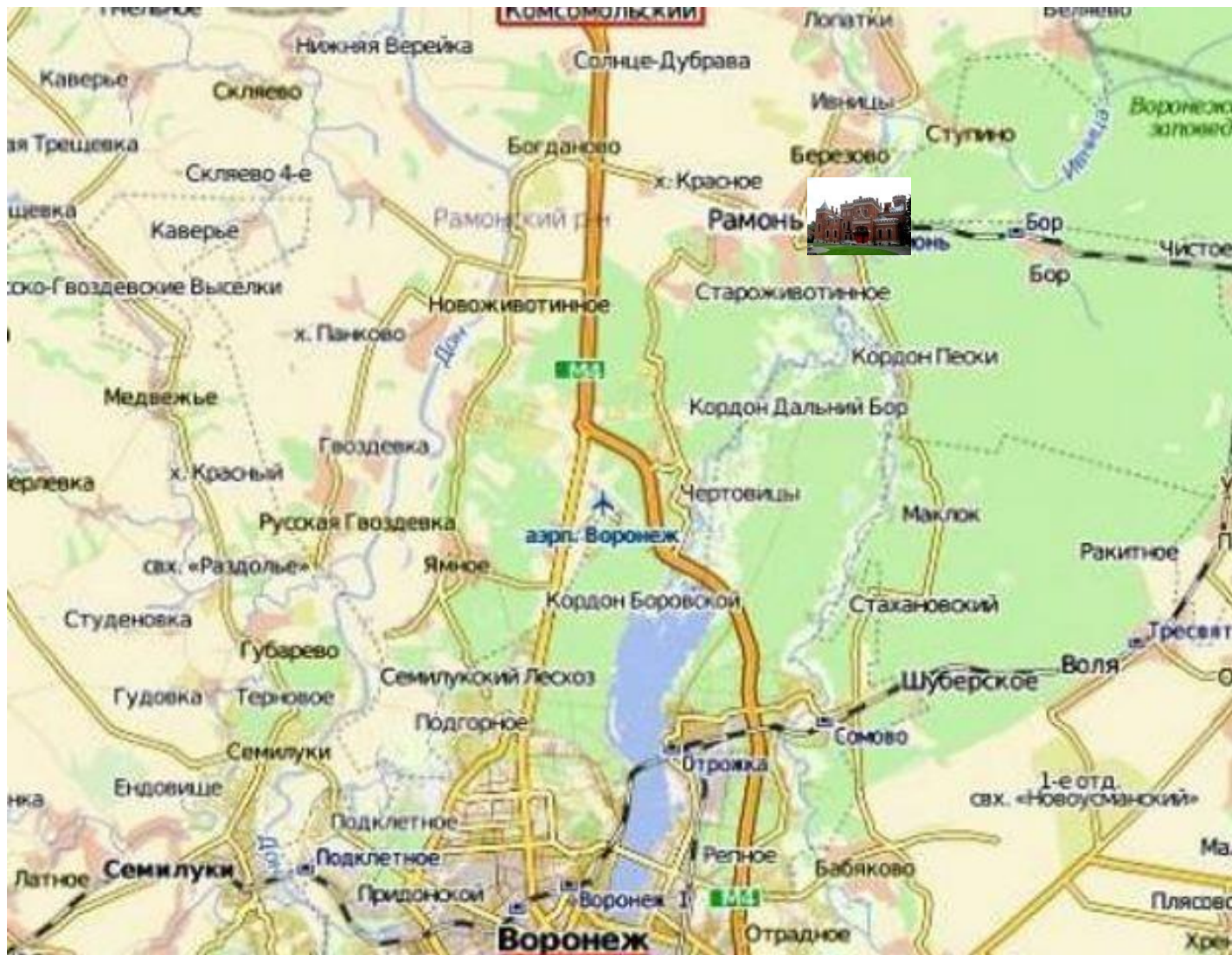


Как проехать на машине:

По трассе М4, если ехать со стороны Воронежа, приблизительно через 25 км будет поворот на Рамонь. Далее едем около 10 км по прямой до Т-образного перекрестка в самой Рамони. Приблизительно прямо, за парком и будет Замок.

Как доехать на общественном транспорте:

На междугороднем автобусе можно доехать до Рамони, до центра. Далее пешком идти около 10 минут.



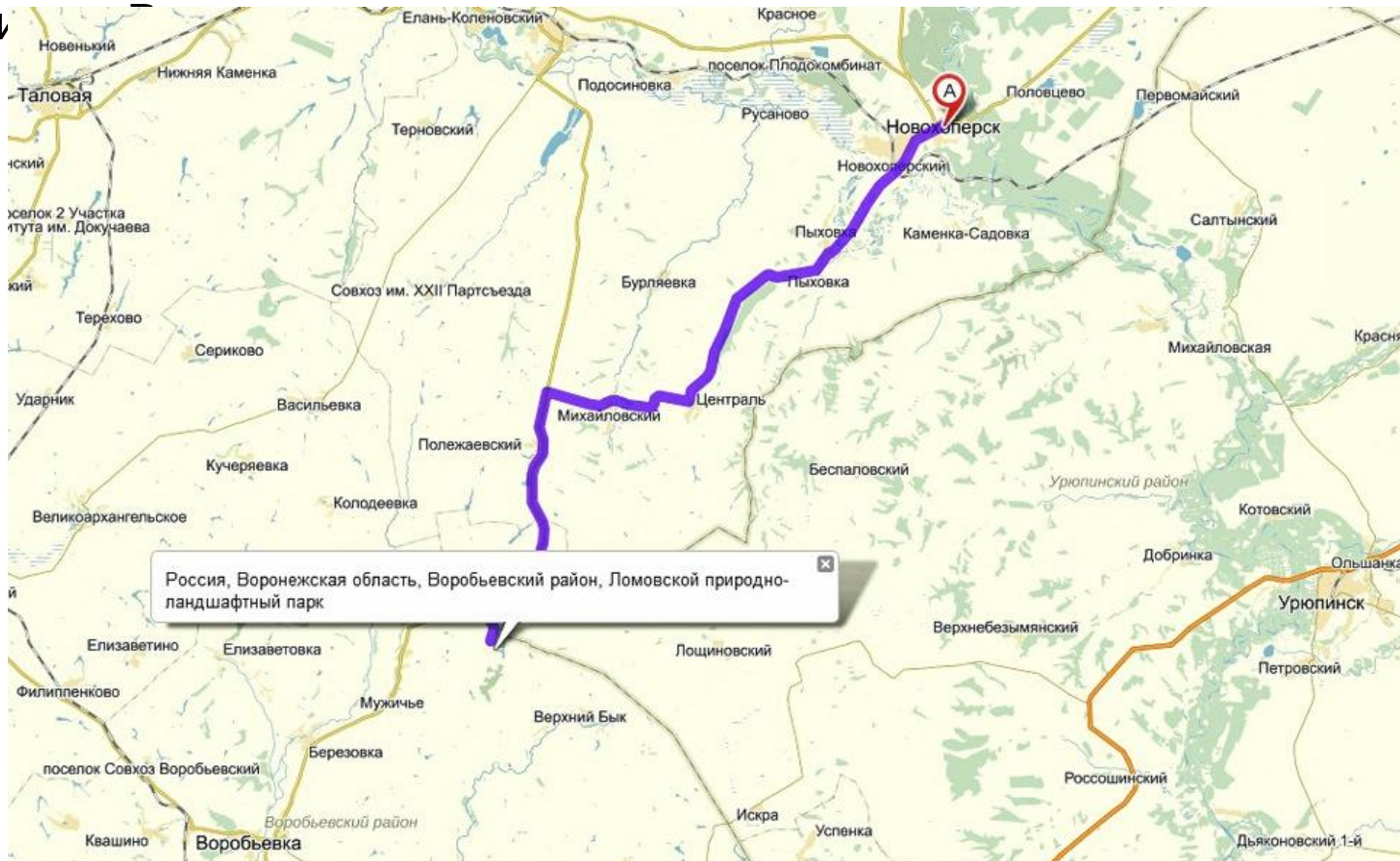
Старинный хутор Ломы . На границе Воронежской и Волгоградской областей, у степного пруда, на месте бывшего хутора Ломы находится природно–ландшафтный парк. Он был создан в 2003 году жителями Воробьевского района. На площади в 150 гектаров растут реликтовые и лекарственные растения, а также посажено более 30 тысяч деревьев и кустарников. По территории бегают кролики, в пруду плавают утки и лебеди, а в окрестностях можно увидеть диких животных.



Как добраться:

Ломовской природно-ландшафтный парк расположен на границе Воронежской и Волгоградской областей. Парк находится на берегу степного пруда, в том месте, где раньше был хутор Ломы, в 18 км. на северо-восток от районного центра Воронежской области - села Воробьевка. Добраться до села можно на междугороднем автобусе Воронеж - Воробьевка. Через село Воробьевка проходит автодорога Павловск – Калач – Воробьевка, ответвление автодороги М4 «Дон» (Москва – Воронеж – Ростов-на-Дону – Краснодар – Новороссийск).

Расстояние



Хреновской конный завод

Завод основан 24 октября 1776 года графом Алексеем Григорьевичем Орловым-Чесменским. В 18 веке Орлов строит 2 конных завода в сёлах Хреновое и Чесменка. Это прекрасные архитектурные образцы периода классицизма. Орловская рысистая лошадь стала первой в мировой коннозаводческой практике из легко-упряжных рысистых пород и принесла



Адрес: Воронежская область, Бобровский район, село Хреновое Телефон:

8-960-118-6810

Расстояние до Воронежа - 90 км, до Ростова - 460 км, до Москвы - 630 км. Расстояние до трассы М4 "Дон" - 35 км.


Ближайшие станции, где останавливаются поезда дальнего следования - Таловая (40 км) и Лиски (75 км).



Корабль-музей «Гото Предестинация»

пришвартован у набережной Адмиралтейской площади.

Линейный трехмачтовый корабль-музей - точная копия первого российского судна "Гото Предестинация", спущенного на воду в 1700 году. В экспозиции представлено более 700 предметов быта моряков XVIII века. Попасты на палубу, в кают-компанию, каюту капитана и трюмы можно в составе **экскурсии**; время начала экскурсий - в 10:00, 11:00, 12:00, 15:00 и 16:00.



Как добраться:

автобус № 39 или маршрутка №1 до ВГУ

Адрес: Адмиралтейская площадь Воронеж Россия



Музей-заповедник «Костенки»

расположен на территории 9 гектаров сел Костенки и Борщево и представляет собой музей, внутри которого сохраняется памятник каменного века – жилище из костей мамонта, а также 25 охранных зон, где находится около 60 памятников вер

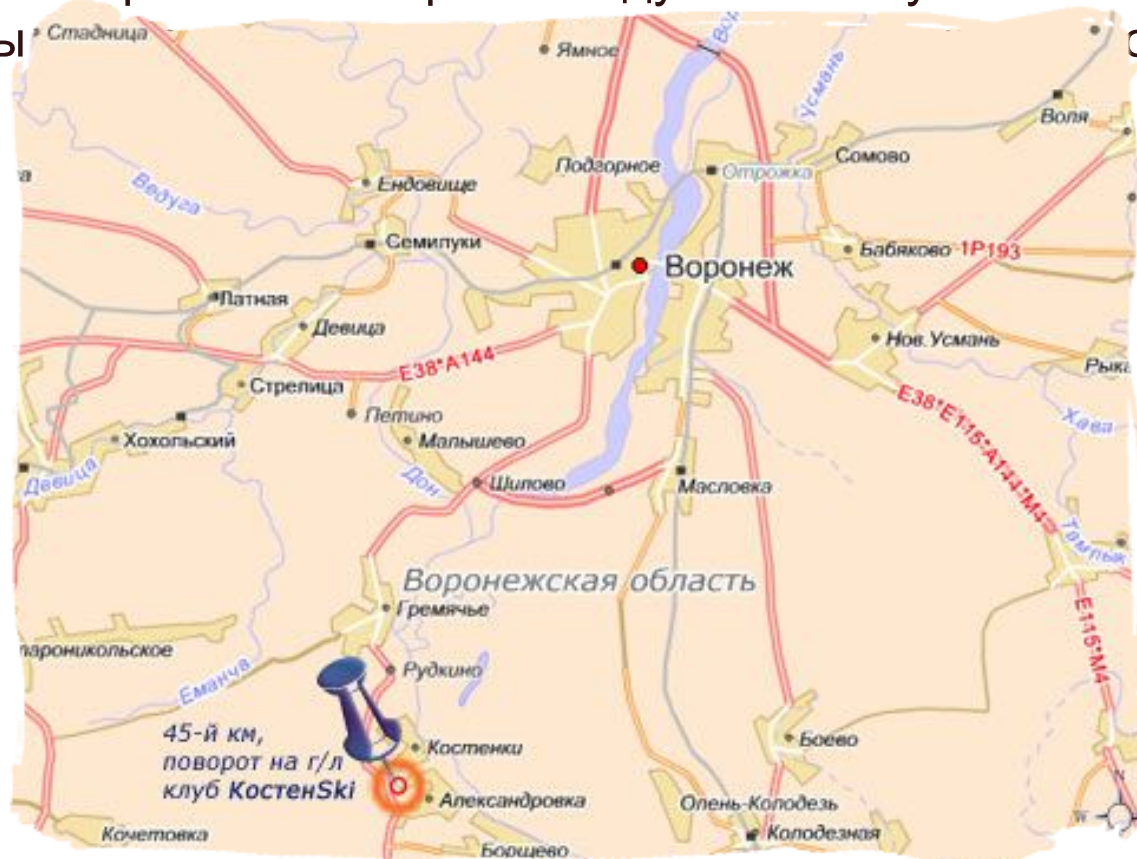


Фонды музея насчитывают около 41 тысячи единиц хранения и представляют собой коллекции каменных и костяных орудий, произведений искусства, собранных с разнокультурных и разновременных памятников Костенок. Самой большой ценностью археологического наследия Костенок является сохранившийся на месте нахождения верхний слой стоянки Костенки 11, представленный жилищем из костей мамонта. Это один из первых удачных и самых ярких примеров археологического объекта в нашей стране.



Для владельцев автомобилей

- 1.Выезд из Воронежа по Курской трассе из Советского района города (памятник «Танк Т-34», магазин «*Castorama*», институт МВД), затем поворот на Острогожскую трассу до указателя поворота на Костенки, далее по асфальту мимо школы до здания музея.
- 2.Выезд из Воронежа по ул. Острогожской, мимо поселка Шилово на понтонный мост через реку Дон, далее мимо совхоза Новогремяченский, села Гремячье выезд на Острогожскую трассу до указателя поворота на Костенки. Это направление не рекомендуется в засушливый период, когда уровень воды оседает.



Это лишь малая часть
достопримечательностей Воронежского
края. Узнать о других вы можете на сайте

<http://ru.esosedi.org/>

Достопримечательности и интересные места
в Воронежской области

Приятного
путешеств
ия!