



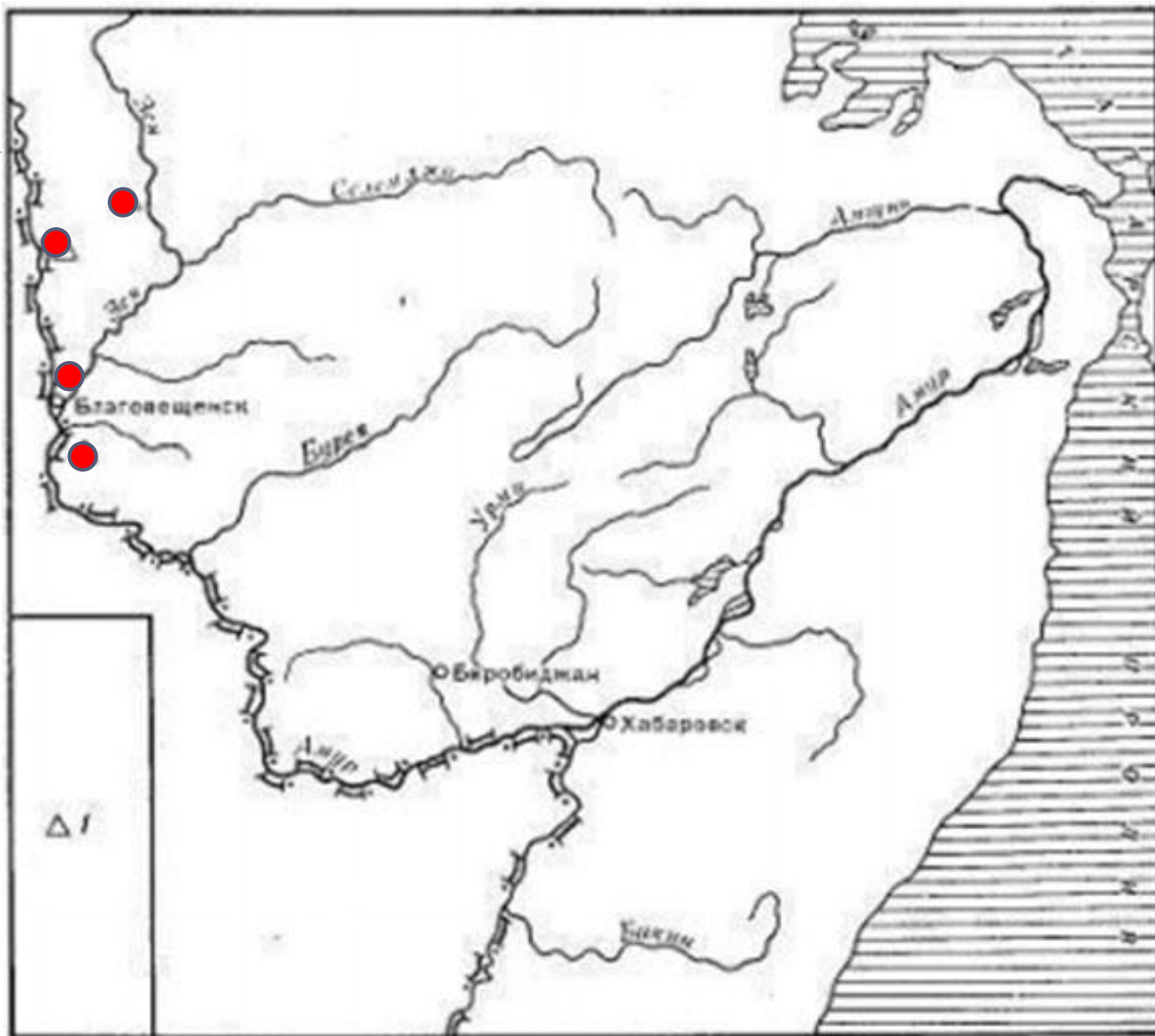
# **Каменный век на Дальнем Востоке**

# План

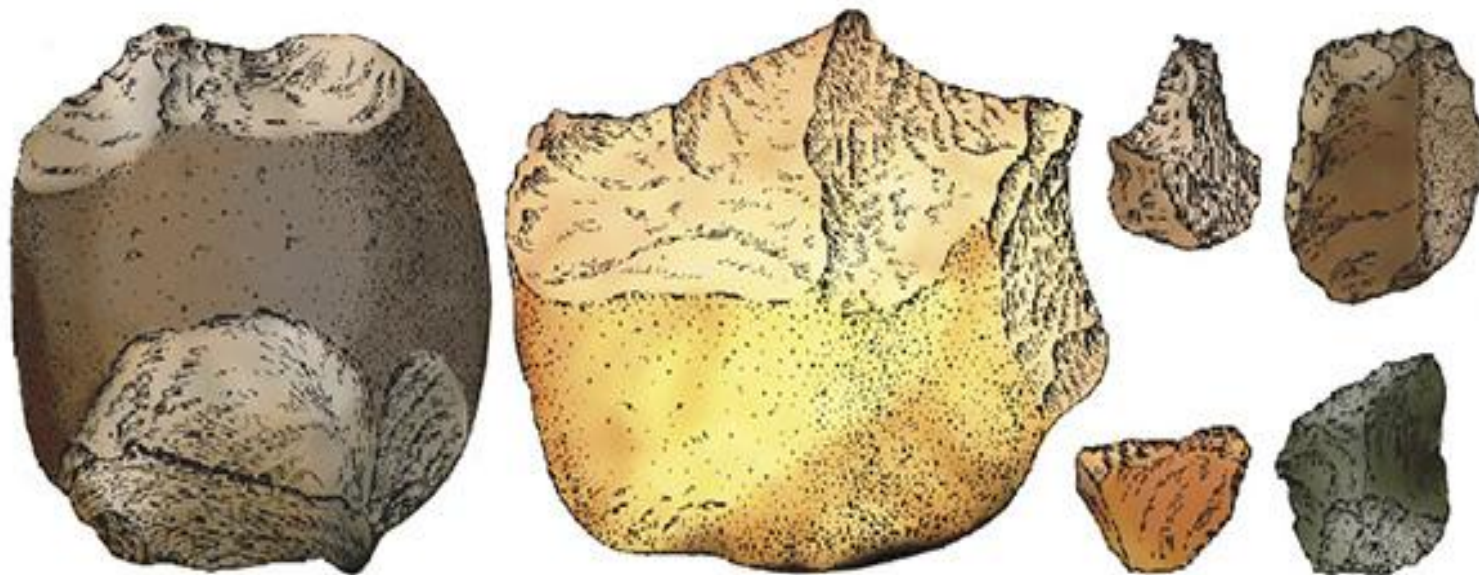
---

- ▣ Палеолит в Приамурье
- ▣ Каменный век на северо-востоке Азии,  
Сахалине и Камчатке
- ▣ Неолит в бассейне Амура

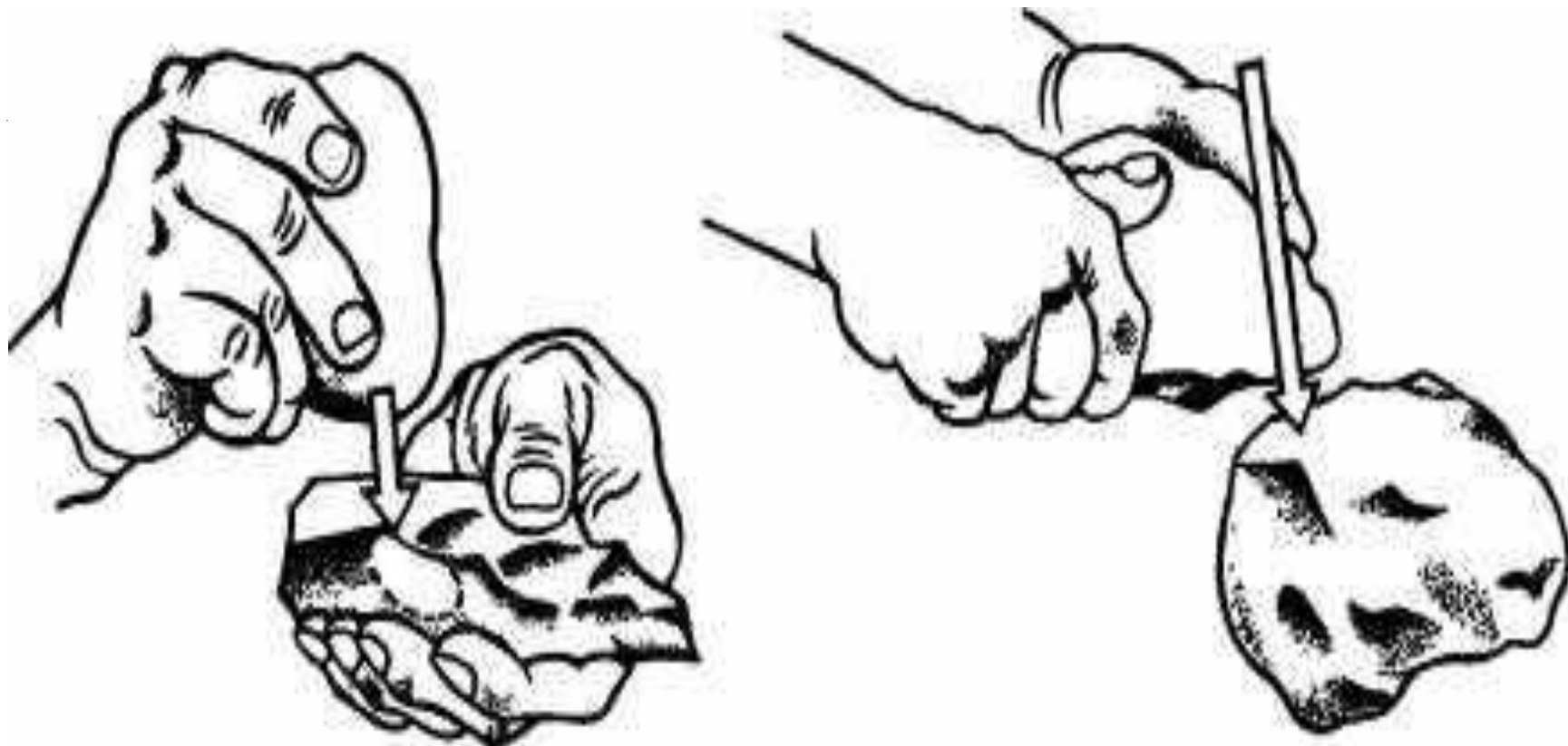




Карта палеолита в Приамурье



**Галечная техника** — древнейшая техника обработки камня и изготовления орудий из галек путем отбивки.



**Галечные орудия** — наиболее ранний и примитивный тип орудий. Сделаны из гальки техникой скола.



# Каменный век на северо-востоке Азии, Сахалине и Камчатке



1 – палеолитические стоянки;


2 – предполагаемые палеолитические стоянки;


3 – Мезолитические стоянки;

4 – Предполагаемые мезолитические стоянки

# Неолит в бассейне Амура

**МАЛЫШЕВСКАЯ  
АРХЕОЛОГИЧЕСКАЯ  
КУЛЬТУРА**






**Кондонская археологическая культура. Кондонская нефертити**







**Вознесенская  
археологическая  
культура**





**Инвентарь неолитических амурских поселений**

1 — наконечник стрелы; 2 — блесна; 3 — гарпун; 4 — скульптура женщины; 5 — фрагмент сосуда; 6, 7 — сосуды; 8 — тесло; 9 — топор (1, 5, 8, 9 — Вознесеновка, 3 — Основное озеро, 2 — Нелопетровка, 4, 6, 7 — Кондон)

- В III тысячелетии до н.э. в эпоху неолита у первобытных людей юга Дальнего Востока зарождается земледелие.





**Петроглифы** (пíсаницы или наскáльные изображéния) — выбитые или нанесённые краской изображения на каменной основе (от др.-греч. πέτρος — камень и γλυφή — резьба).

---

**Обзор неолитических культур Приамурья**  
**позволяет отметить два важных момента:**

1. связь, преемственность культур неолита с древнейшими на рассматриваемой территории культурами каменного века.

2. пестрота археологической карты Приамурья в неолитический период.

---

