


Республика Хакасия.



Герб в настоящее время

Герб в 1992 году


ВВЕДЕНИЕ



- ХАКАСИЯ (Республика Хакасия), в Российской Федерации. Площадь 61,9 тыс. км². Население 580,1 тыс. человек (2001), городское 73%; хакасы, русские, украинцы и др. 5 городов. Столица — Абакан. Другие крупные города: Саяногорск, Черногорск, Абаза, Сорск. Образована 20 октября 1930 как Хакасская автономная область, с 1992 - Республика Хакасия. Входит в состав Сибирского федерального округа.


Географическое
расположение.
Рельеф. Климат

Расположена на юго-востоке Сибири, в западной части Минусинской котловины. Граничит на севере и востоке с Красноярским краем, на юге и юго-западе — с Тувой и Республикой Алтай, на западе — с Кемеровской областью.



- Выделяют горную (восточные склоны Кузнецкого Алатау и Абаканского хребта, северные склоны Западного Саяна - высота до 2930 м) и равнинную (Минусинская, Чулымо-Енисейская котловины) части. Главные реки — Енисей и его приток Абакан. Многочисленные озера с пресной (Черное, Фыркал, Иткуль) и соленой (Беле, Шира и др.) водой. Полезные ископаемые: каменный уголь, железная руда, цветные и редкие и цветные металлы (медь, молибден, свинец, золото и др.), гипс, стройматериалы и др.





- Климат резко континентальный. Зима холодная и малоснежная, средняя температура января от -15°C до -21°C . Лето жаркое (средняя температура июля $+17^{\circ}\text{C}$ $+19^{\circ}\text{C}$), в предгорьях и горах более прохладное. Осадков от 300 мм в год, в долинах до 700 мм в горах. Vegetационный период до 150 дней (в долинах).
- Расположена в степной и лесостепной зонах. В горах преобладают дерново-подзолистые, а также горно-таежные подзолистые и горно-тундровые почвы. В межгорных котловинах и частично в предгорьях — черноземы. В пониженных частях котловин расположены сухие степи, по окраинам — разнотравные степи и лесостепь. Горно-таежные леса поднимаются до высоты 1200 м на севере, 1600 м и выше на юге. На сухих склонах Кузнецкого Алатау — светло-хвойная тайга из лиственницы и сосны, на склонах Абаканского хребта и Западного Саяна — темно-хвойные леса с преобладанием пихты и кедра.
- Сохранились крот, горностай, колонок, белка, заяц-беляк, волк, лисица, медведь; рябчик, глухарь; таймень, линь, налим и др. На территории Хакасии - заповедники Малый Абакан, Чазы.



ЭКОНОМИКА

- Ведущие отрасли промышленности: горнодобывающая (уголь — шахта Енисейская, разрез Черногорский; железная руда — Абаканское рудоуправление; руды цветных металлов — Молибден; мрамор — Саянмрамор); легкая (Ситекс; трикотажная фабрика Хакасия); машиностроение (Абаканвагонмаш); цветная металлургия (Саянский алюминиевый завод — 10% алюминия России, Сорский молибденовый комбинат, латунный прокат — Туимский завод ОЦМ). Развита лесная и деревообрабатывающая промышленность (Саянлес). Гидролизный завод в поселке Усть-Абакан.
- Основа энергетики — Саяно-Шушенская и Майнская ГЭС на реке Енисей.
- Посевы зерновых (главным образом пшеницы) культур. Мясомолочное скотоводство и овцеводство. Судостроение по рекам Енисей и Абакан. Бальнеогрязевый курорт Шира.

КУЛЬТУРА

- ▶ До 18 в. хакасы продолжали исповедовать язычество (шаманизм). С появлением русских были построены первые православные церкви в русских острогах, позже началось крещение хакасов. Вначале крещение принимали хакасы, поступившие на государственную службу, позднее православие стало насаждаться по всей Хакасии. Тем не менее большинство хакасов сохраняют двоеверие.
- ▶ В республике действует Русский драматический театр (1939) и Хакасский национальный театр (1931). Наиболее крупные вузы: Хакасский Государственный университет, Хакасский технический институт, Хакасский институт бизнеса.
- ▶ Достопримечательности: пещеры(самая знаменитая Ящик Пандоры — 35 км), палеолитические стоянки и др.

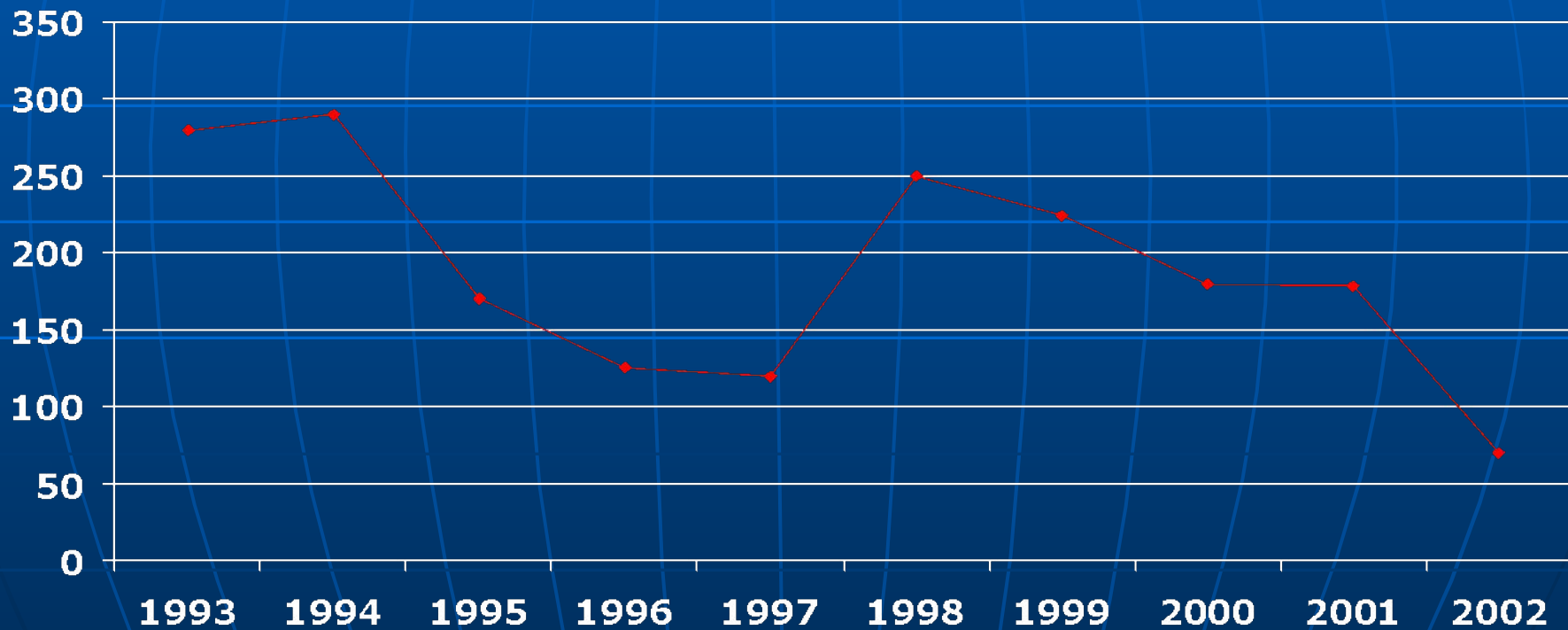
ГЕОГРАФИЧЕСКАЯ КАРТА



Численность вынужденных переселенцев и беженцев



—●— численность преселенцев и беженцев



ЗАКЛЮЧЕНИЕ: АБАКАН КАК СТОЛИЦА РЕСПУБЛИКИ ХАКАСИЯ

- АБАКАН, город в Российской Федерации, столица Республики Хакасия, расположен в центральной части Минусинской котловины, на левом берегу р. Енисей у впадения в нее р. Абакан, в **4218** км к востоку от Москвы. Железнодорожный узел. Аэропорт. Население **169** тыс. человек (**2001**). Основан в **1675**. Город с **1931**.



- Промышленный, научный и культурный центр Хакасии. Среди важнейших отраслей промышленности — машиностроение (ПО «Абаканвагонмаш»), электроэнергетика (АО «Хакасэнерго»), легкая и пищевая промышленность, производство стройматериалов, сельское хозяйство. Заводы: опытно-механический, сталелитейный, контейнерный, экспериментально-механический и др.



- Основан как Абаканский острог близ устья реки Абакан, положивший начало освоению Минусинской котловины. В начале 19 в. возникло село Усть-Абаканское, ставшее в 1823 административным центром Качинской Степной Думы. В 1913 село становится центром Усть-Абаканской волости; в 1925 преобразовано в поселок, получивший название Хакасск. В 1931 поселок получил статус города и переименован в Абакан — центр Хакасской автономной области. С 1990 — центр республики Хакасия.



- ◆ Научные, образовательные и культурные учреждения: Хакасский НИИ языка, истории и литературы. Хакасский государственный университет, политехнический институт. Театры: кукольный, русский и хакасский драматические. Дендрарий. Зоопарк. Краеведческий музей (собрание сибирских памятников-изваяний из курганов хакасских степей). Выставочный зал.
- ◆ В центре города сохранилась старая часть бывшего села Усть-Абаканское.





- Герб Абакана, принятый 4 июня 1980 года. Щит разделен на две части — верхнее синее и нижнее зеленое поля. В синем поле три древних хакасских каменных изваяния. В нижнем поле красный цветок. В верхней части щита — название города золотом.

ОГЛАВЛЕНИЕ

1) ТИТУЛЬНЫЙ ЛИСТ

2) ВВЕДЕНИЕ



3) ГЕОГРАФИЧЕСКОЕ РАСПОЛОЖЕНИЕ. РЕЛЬЕФ. КЛИМАТ

4) ЭКОНОМИКА

5) ИСТОРИЯ

6) КУЛЬТУРА

7) ОСНОВНАЯ ЧАСТЬ

8) ЗАКЛЮЧЕНИЕ

9) АБАКАН КАК СТОЛИЦА ХАКАСИИ

