



Государство на берегах Нила




Древний мир

Урок в 5 классе



Древний Египет
располагался
в северо-восточной
Африке.





Страна Египет
располагалась
в долине реки Нил.

Где проходила граница
Египта
на юге?
**Что находилось на
западе Египта?**

На юге граница Египта
доходила до первого
в порога Нила, поро.
**К западу от Египта
находилась пустыня.**



Средиземное море

Дельта

Красное море

Нил

1 порог —

Река Нил – самая
длинная река в
мире.

Пороги Нила



ПУСТЫНИ



СРЕДИЗЕМНОЕ МОРЕ

Александрия

Саис

Навкрактис

Бубастис

Гелиополь

Мемфис

Гераклеополь

Гермополь

Ахетатон

Абидос

Карнак

Фивы

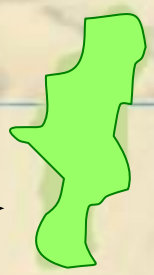

Луксор

Идфу

Абу-Симбел

КРАСНОЕ МОРЕ

Оазис –
островок
зелени в
пустыне.




30°

30°

25°

25°

ОАЗИСЫ



Оазис



СРЕДИЗЕМНОЕ МОРЕ



Александрия

Саис

Навкрактис

Бубастис

Гелиополь

Мемфис

Гераклеополь

Гермополь

Ахетатон

Абидос

Карнак

Фивы

Луксор

Идфу

Абу-Симбел

КРАСНОЕ МОРЕ

30°

30°

25°

25°



**Ж
И
В
О
Т
Н
Ы
Й

М
И
Р**

Р
а
с
т
и
т
е
л
ь
н
ы
й
м
и
р



Сезоны в Египте



«Разлив» - с середины июля до середины ноября.

«Сев» — с середины ноября до середины марта.

«Засуха» — с середины марта до середины июля.

СЕЗОН ЗАСУХИ



Дождей нет.

Земля трескается от отсутствия влаги.

Сезон разлива




Вода в Ниле пребывает и затопляет широкую полосу земли вдоль реки.



Воды Нила
приносят ил,
делающий
почву очень
плодородной.

Ил – это перегнившие растения.



Разлив Нила

На фотографиях, сделанных из космоса, видно, как меняется ширина реки во время разлива.




April 28, 2000



August 18, 2000



May 1, 2001



August 21, 2001



Легенда о разливе Нила

Далеко в горах сидит бог Хапи, мужчина в набедренной повязке рыбака, увенчанный короной из связок папируса, лотосов, владыка Нила и повелитель наводнений. В руках он держит кувшины из которых льется вода.



Сезон сева

В ноябре Нил возвращался в свои берега.
После разлива на полях оставался плодородный ил.
Вода оставалась в каналах.



Ил



Оросительные каналы



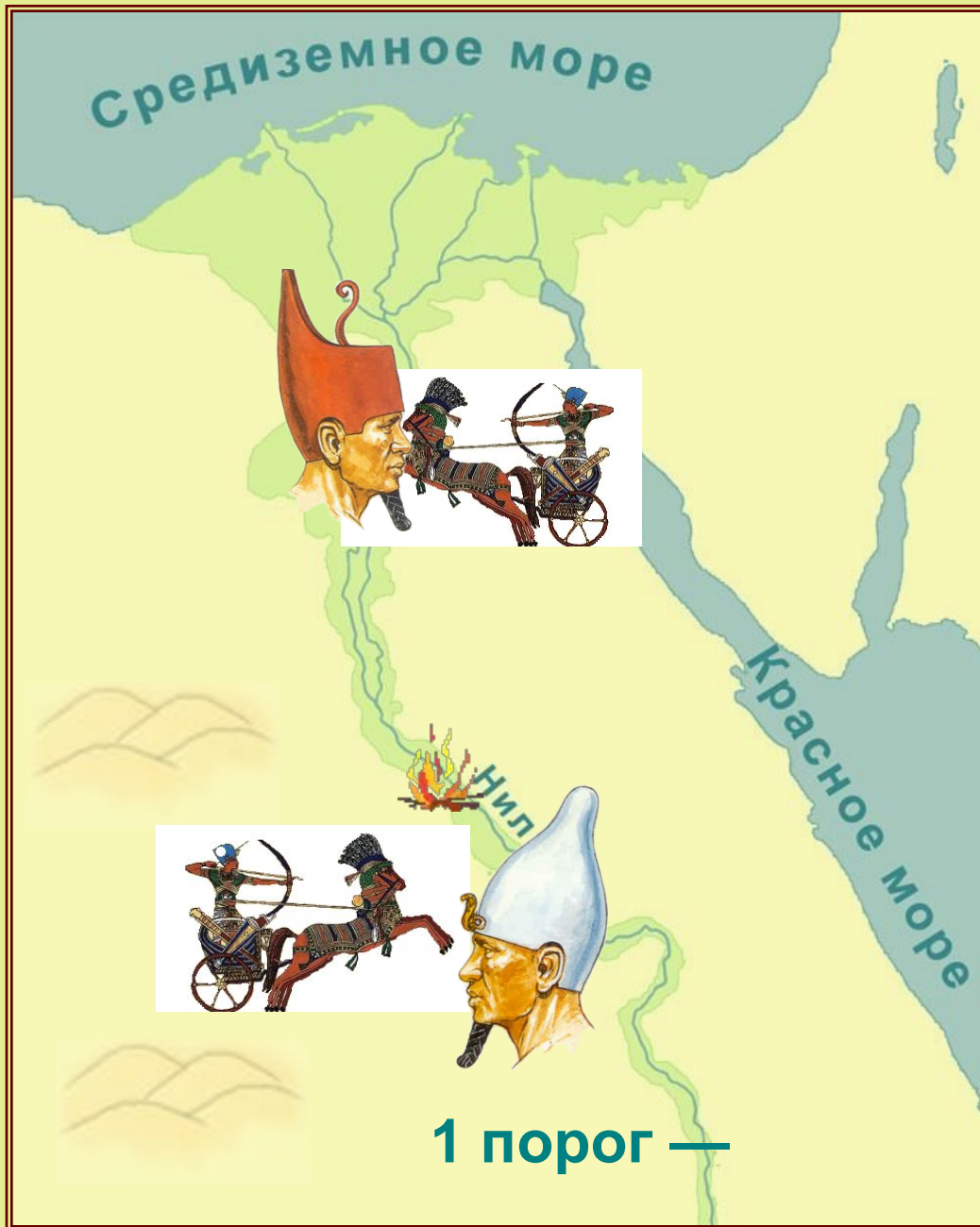
Множество лет назад

в долине Нила
Правители
возникло около
египетских царств
сорока царств.
постоянно воевали
друг с другом.



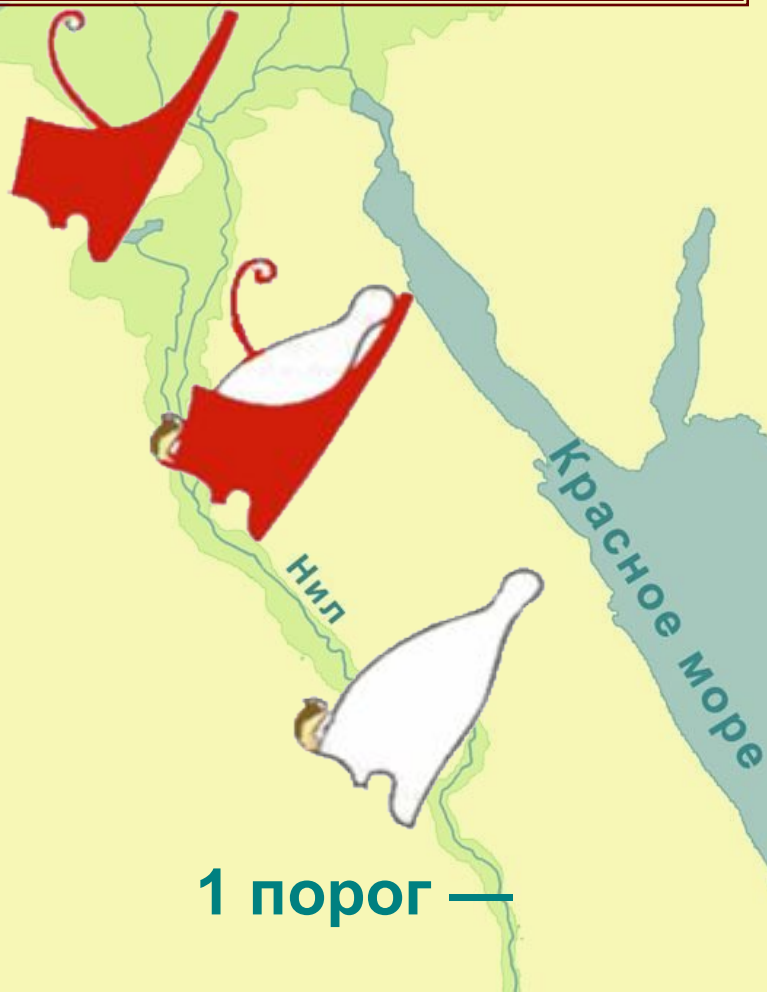
В итоге длительных войн на территории Египта образовалось два крупных царства.

**Назовите
местоположение
этих царств.**



Царь Северного Египта носил корону, которая была красного цвета, а у царя Южного Египта корона была белого цвета. Цари ожесточенно воевали друг с другом.

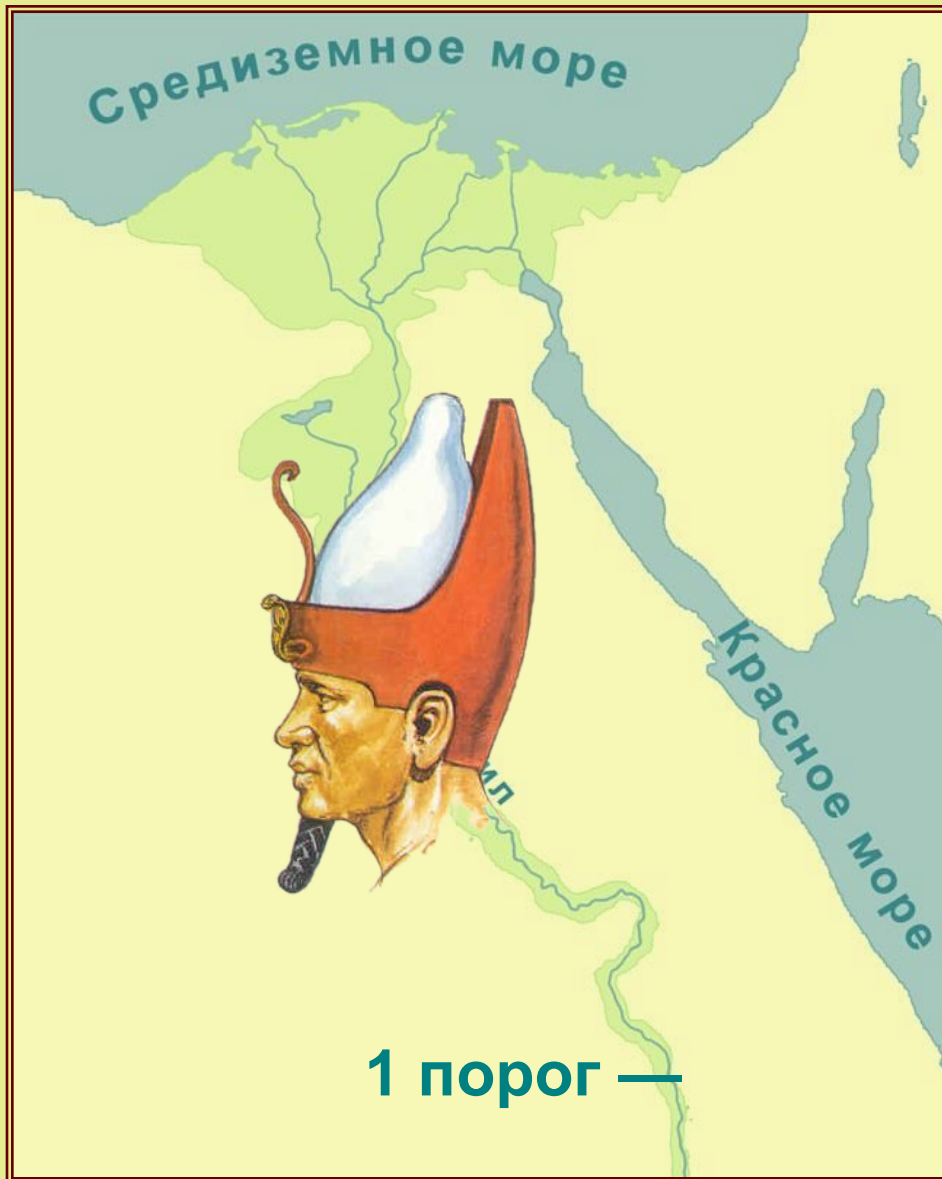
3000 г. до н. э.



**Что произошло
в Египте около 3000
года до н. э.?**

Около 3000 года до н. э. царю Южного Египта удалось завоевать Северный Египет – образовалось единое Египетское государство, территория которого теперь простиралась от дельты до первого порога Нила.

Государство всегда имеет определенную территорию.



Царь объединенного Египта стал носить двойную корону. Население страны платило царю налоги — отдавало часть своего урожая. Так образовывалась казна — доходы царя и его помощников.

В государстве всегда существует сбор налогов.

ДОМАШНЕЕ ЗАДАНИЕ:

- Парараф 6, пересказ
- Заполнить таблицу «Природные условия Египта».
- Выучить записи в тетради.

