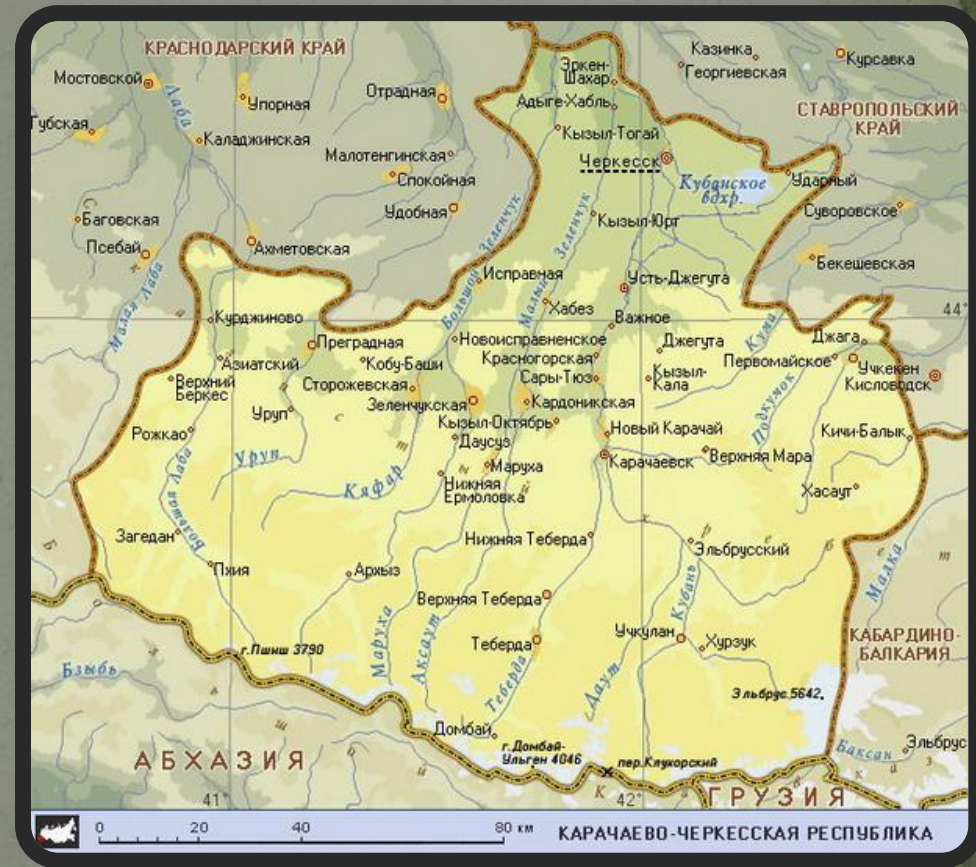


Карачаево-Черкессия

Мой Родной Край


- **Карачаево-Черкесская Респуб́лика** (*Карачаево-Черкэсия*; абаз. *Къарча-Черкес Республика*, карач.-балк. *Къарачай-Черкес Республика*, ног. *Карашай-Шеркеш Республикасы*, кабард.-черк. *Къэрэшей-Шэрджэс Республнкэ*) — республика в составе Российской Федерации, субъект Российской Федерации, входит в состав Северо-Кавказского федерального округа.
- Столица — город Черкесск.



География и природа

- Карачаево-Черкесия располагается в предгорьях северо-западного Кавказа
- Граничит на западе с Краснодарским краем, на севере со Ставропольским краем, на востоке — с Кабардино-Балкарской Республикой, на юге — вдоль Главного Кавказского хребта — с Грузией, а также с Абхазией (которая является частично признанным государством; при этом, согласно административно-территориальному делению Грузии, входит в состав Грузии). Состоит из 10 муниципальных районов — Абазинского, Адыге-Хабльского, Зеленчукского, Карачаевского, Малокарачаевского, Ногайского, Прикубанского, Урупского, Усть-Джегутинского, Хабезского и двух городов республиканского подчинения — Карачаевска и Черкесска.
- Климат умеренно тёплый, зима короткая, лето тёплое, продолжительное, достаточно увлажнённое. Для климата показательна большая продолжительность солнечного сияния. Средняя температура января $-3,2^{\circ}\text{C}$, июля $+20,6^{\circ}\text{C}$, самая высокая температура $+39^{\circ}\text{C}$, низкая -29°C .





- Большая часть (около 80 %) Карачаево-Черкесской Республики расположена в горной местности. В пределах республики выделяются 3 зоны: предгорная равнина, предгорья и горы [Кавказа](#). На севере тянутся передовые хребты [Большого Кавказа](#), на юге — Водораздельный и Боковой, их высота достигает 4000 м. К побережью Чёрного моря ведут [Марухский](#) и [Клухорский перевалы](#). [Косино-Сухумская дорога](#), проходящая через Клухорский перевал, соединяет Карачаево-Черкессию с [Абхазией](#). На границе с Кабардино-Балкарией расположена гора [Эльбрус](#), самая высокая вершина [Кавказа](#).
- В республике имеется изобилие водных ресурсов: около 130 высокогорных озёр, множество горных [водопадов](#). Протекают 172 реки, из которых самые крупные — [Кубань](#), [Большой](#) и [Малый Зеленчук](#), [Уруп](#), [Дабз](#); имеется [Кубанское водохранилище](#). Действующая в республике система [Большого Ставропольского канала](#) является источником водоснабжения для [Ставропольского края](#).
- Недра богаты природными ископаемыми: [каменный уголь](#), [гранит](#), [мрамор](#), различные руды и глины. В больших запасах — лечебные минеральные воды, присутствует множество термальных источников.
- Карачаево-Черкессия расположена в зоне горных степей и широколиственных лесов. В лесах и высокогорье сохранилась богатая флора и фауна. На территории республики имеется ряд особо охраняемых природных территорий, в том числе Тебердинский заповедник и часть Кавказского заповедника



История

Территория Карачаево-Черкесии в конце первого тысячелетия нашей эры входила в государство аланов, сохранились отдельные архитектурные памятники той

поры: Зеленчукские, Сентинский, Шоанинский христианские храмы, городища. С первой половины [XIX века](#) (по русско-турецкому [Агримоловскому миру 1828](#)) территория современной Карачаево-Черкесии входит в состав [России](#) как [Баталпашинский отдел](#) Кубанской области.

С [1918 года](#) здесь устанавливается советская власть. С [1 апреля](#) 1918 года территория была частью Кубанской Советской Республики, с [28 мая](#) 1918 года — частью Кубано-Черноморской Советской Республики, с [5 июля](#) по декабрь 1918 года — частью Северо-Кавказской Советской Республики. С декабря 1918 по апрель 1920 — контролируется белогвардейскими [ВСЮР](#). С [20 января 1921 года](#) — частью Горской Автономной Советской Социалистической Республики.

[12 января 1922 года](#) образована [Карачаево-Черкесская автономная область](#) в составе Юго-Восточного (с [1924 года](#) — Северо-Кавказского) края, с центром в станице Баталпашинской (переименованной затем в город Сулимов, Ежово-Черкесск и наконец получившей современное название [Черкесск](#)).

[26 апреля](#) 1926 года постановлением ВЦИК КЧАО разделена на Карачаевскую автономную область, [Черкесский национальный округ](#) (с 30 апреля 1928 — автономная область), Баталпашинский и Зеленчукский районы.

Указом Президиума Верховного Совета [СССР Карачаевская автономная область](#) ликвидирована [12 октября 1943 года](#), а [карачаевцы](#) были признаны пособниками фашистских войск и [7 ноября](#) 1943 года депортированы в Среднюю Азию и [Кавказстан](#). Южная часть Карачая отошла к [Грузии](#) (как [Клухорский район](#)), а большая часть была присоединена к Ставропольскому краю.

[9 января 1957 года](#), в связи с реабилитацией карачаевцев и разрешением на их возвращение в родные края, территории, переданные в 1943 году в состав Грузии, возвращены РСФСР, Черкесская автономная область ликвидирована, и воссоздана Карачаево-Черкесская АО в границах 1922 года в составе Ставропольского края.

Территория Карачаево-Черкесии в конце первого тысячелетия нашей эры входила в [государство аланов](#), сохранились отдельные архитектурные памятники той

поры: [Зеленчукские](#), [Сентинский](#), [Шоанинский](#) христианские храмы, городища. С первой половины [XIX века](#) (по русско-турецкому [Агримоловскому миру 1828](#)) территория современной Карачаево-Черкесии входит в состав [России](#) как [Баталпашинский отдел](#) [Кубанской области](#).

С [1918 года](#) здесь устанавливается советская власть. С [1 апреля](#) 1918 года территория была частью [Кубанской Советской Республики](#), с [28 мая](#) 1918 года — частью [Кубано-Черноморской Советской Республики](#), с [5 июля](#) по декабрь 1918 года — частью [Северо-Кавказской Советской Республики](#). С декабря 1918 по апрель 1920 — контролируется [белогвардейскими ВСЮР](#). С [20 января 1921 года](#) — частью [Горской Автономной Советской Социалистической Республики](#).

[12 января 1922 года](#) образована [Карачаево-Черкесская автономная область](#) в составе Юго-Восточного (с [1924 года](#) — Северо-Кавказского) края, с центром в станице Баталпашинской (переименованной затем в город Сулимов, Ежово-Черкесск и наконец получившей современное название [Черкесск](#)).

[26 апреля 1926 года](#) постановлением ВЦИК КЧАО разделена на [Карачаевскую автономную область](#), [Черкесский национальный округ](#) (с 30 апреля 1928 — автономная область), Баталпашинский и Зеленчукский районы.

Указом Президиума Верховного Совета [СССР Карачаевская автономная область](#) ликвидирована [12 октября 1943 года](#), а [карачаевцы](#) были признаны пособниками фашистских войск и [7 ноября](#) 1943 года депортированы в Среднюю Азию и [Кавказстан](#). Южная часть Карачая отошла к [Грузии](#) (как [Клухорский район](#)), а большая часть была присоединена к Ставропольскому краю.

[9 января 1957 года](#), в связи с реабилитацией карачаевцев и разрешением на их возвращение в родные края, территории, переданные в 1943 году в состав Грузии, возвращены РСФСР, Черкесская автономная область ликвидирована, и воссоздана Карачаево-Черкесская АО в границах 1922 года в составе Ставропольского края.

Население

- Народ Численность в 2012 году, тыс.

Карачаевцы 194,324 (38,5 %)

Русские 150,025 (33,6 %)

Черкесы 56,466 (11,3 %)

Абазины 36,919 (7,8%)

Ногайцы 15,654(3,4 %)

Осетины 3,142

Украинцы 1,990

Армяне 2,737

Татары 1,696

Чеченцы 1,800

Греки 1,276

Азербайджанцы 1,000


показаны народы с численностью более 1000 человек

Экономика


- Карачаево-Черкесия — промышленная и аграрная республика. Территорию можно разделить на 2 области. На севере более развито химическое производство, машиностроение и лёгкая промышленность. На юге более характерны добывающая и деревообрабатывающая промышленность и животноводство.
- Вырабатывается гидроэнергия на Куршавских (780 млн кВт·ч/год), Зеленчукской ГЭС (501 млн кВт·ч/год) и нескольких малых ГЭС
- Большое значение для региона имеет также туризм, альпинизм (юг республики) и курортная деятельность ([курорты](#) Домбай, Архыз, Теберда и другие).



Домбай




Архыз



В республике родились



- Юрий Попов (р. 1929) — оперный певец, народный артист СССР (1978).



- Владимир Хубиев (р. 1932) — председатель Карачаево-Черкесского облисполкома (1979—1990)



- Владимир Семёнов (р. 1940) — генерал армии, Главнокомандующий Сухопутными войсками (1992—1997), президент Карачаево-Черкесской Республики (1999—2003).



- Дима Билан (р. 1981) — популярный российский певец, победитель конкурса песни Евровидение (2008).





Работа ученика 9 кл. Байтокова
Эльдара