

Презентация

к уроку по учебному предмету «Окружающий мир»

во 2 классе на тему

"Водные богатства"



Подготовила: Каракотова Зинфуруза
Ибрагимовна
учитель начальных классов,
МКОУ «СОШ №2 ст. Кардоникской»



**Прозвенел уже
звонок,
Начинаем наш урок.
Слушаем
внимательно,
Работаем
старательно.**



Игра – тренажёр

Формы земной поверхности



Какие горы есть в нашей стране?

Кавказские

Альпы

Алтайские

Уральские



Что такое горные хребты?

Скопление холмов

Горы, расположенные рядами

Вершины гор



Формы земной поверхности



Что такое овраги?

Углубления между горами

Речные каналы

Извилистые углубления с крутыми склонами на равнине

Какая самая высокая гора в мире?

Арарат

Эверест

Эльбрус



Формы земной поверхности

Как можно укрепить склон оврага?



Посадить кусты

Посеять траву

Посыпать песком

Какие формы земной поверхности ты знаешь?

Равнины

Горы

Цветы

Холмы



Выступление (ученика) с сообщением

Восхождение на Эльбрус.



Эльбрус — самая высокая из гор России. У Эльбруса не одна вершина, а две, причём разница в их высоте не превышает двадцати одного метра.

Гора Эльбрус бросает настоящий вызов альпинистам всего мира, которые жаждут покорить её вершины. Эльбрус недаром часто называют жемчужиной Кавказа — гордо возвышаясь над всеми остальными окрестными горами, он самим фактом своего существования бросает вызов храбрецам, которые рискнут забраться по нему до самого верха. Восхождение на Эльбрус — задача не из лёгких, и она по плечу только по-настоящему опытным альпинистам.

25 сентября 2007 года мой папа, Болуров Мудалиф, первым поднялся на высочайшую гору Европы — Эльбрус. Впервые в истории житель Зеленчукского района успешно завершил восхождение на Эльбрус. Была покорена Западная вершина 5621м.

Отгадайте загадку

Я и туча, и туман,
И ручей, и океан,
И летаю, и бегу,
И стеклянной быть могу!



(Вода)



Вода – самый необходимый для человечества ресурс. Ученые подсчитали, что 97.5% всех запасов воды на планете Земля приходится на солёные воды морей и океанов. Иными словами, пресная вода составляет только 2,5% мировых запасов. **Чтобы привлечь внимание к одной из самых актуальных проблем экологии ежегодно в мире отмечают Всемирный день водных ресурсов.**

Отгадайте загадки

Не конь, а бежит,
Не лес, а шумит.

(Река)



Кругом вода, а с питьем
беда.

(Море)



Отгадайте загадки



Среди леса, среди гор,
Зеркало лежит,
Отражает небо, тучи,
И вода вокруг блестит.

(Озеро)



Утром бусы засверкали,
всю траву собой заткали,
А пошли искать их
днем, ищем, ищем — не
найдем.

(Роса)






1. Чем похожи
2. Предположите, о чём будем говорить сегодня на уроке?
3. Прочитайте тему урока на с. 82 учебника.
4. Как вы думаете, почему богатства?
5. Какие учебные задачи поставим перед собой?
6. Проверьте, правильно ли вы предположили.

Прочитайте задачи урока в учебнике.

Беседа, работа по



1. Что такое река, море?

2. Объясните значение слов «естественный» и

3. Прочитайте текст в учебнике

4. Правильно ли вы определили значение слов?

5. Прочитайте описания

6. Что составляет водные богатства нашей планеты?

моря

озёра

океаны

**Водные богатства
нашей планеты**

реки

пруды

водохранилища

каналы

Физминутка

Буратино потянулся,
Раз – нагнулся,
Два – нагнулся,
Три – нагнулся.
Руки в стороны развел-
Ключик, видно, не нашел.
Чтобы ключик нам достать,
Надо на носочки встать.



Самостоятельная работа в рабочей тетради

Водные богатства

1. С помощью учебника заполни таблицу



Водные богатства нашей планеты	
Имеют естественное происхождение	Созданы искусственно
море	пруд
река	канал
океан	водохранилище
озеро	

Части реки

Начало реки называется истоком.



Место, где река впадает в море, озеро или другую реку называется устьем.



Углубление, по которому течёт река,
называется руслом.



На своём пути река встречает другие речки и ручейки, которые впадают в неё.

Это притоки реки. У реки могут быть левые и правые притоки.




У реки есть левый и правый берега. Чтобы определить, где находится левый берег, а где правый, где левый приток, где правый, нужно встать лицом по течению, в сторону устья и справа будет правый берег, а слева - левый.





Беседа, работа по учебнику

Работа в парах с.83, читают текст



- Как называют начало реки?
- Как называют место, где река впадает в другую реку?
- Как называется углубление, по которому течёт река?
- Как называют другие реки, которые впадают в главную реку?

Части реки



Выполнение заданий в рабочей тетради №2.3 (с.51)



Муравей Вопросик раньше никогда не слышал слов «исток», «устье», «русло». Он хочет знать, что это такое. Научи Муравья, соединив таблички линиями.

ИСТОК

устье

русло

Место, где река впадает в другую реку, озеро или море.

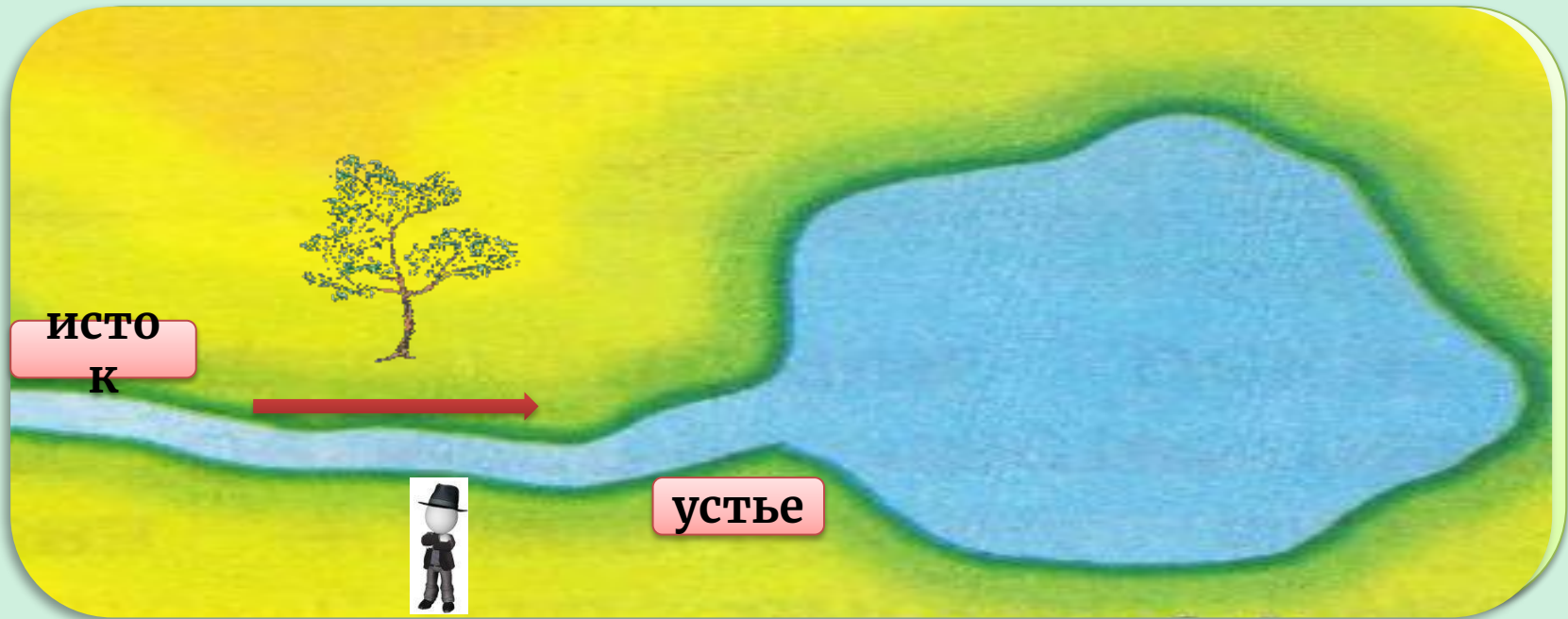
Углубление, по которому течёт вода

Начало реки



№3 (с.51)

Подпиши на схеме исток и устье реки. Стрелкой обозначь направление течения реки. На правом берегу нарисуй человечка, а на левом — дерево.







Работа в группах



Мудрая Черепаха просит вас рассказать ей о водных богатствах вашего края.



400 рек, 380 озёр, 350 ледников – всё это 400 Карачаево – Черкесия. Самые крупные реки: Кубань, Большой и Малый Зеленчук, Аксаут, Маруха, Уруп, Лаба; имеется Кубанское водохранилище. Действующая в Республике система Большого Ставропольского канала является источником водоснабжения для Ставропольского края.

Бадукские озёра расположены в охранной зоне Тебердинского заповедника, на территории Карачаево-Черкессии. Причиной образования трех озёр послужил обвал горных пород, который произошёл здесь полтора-два столетия назад. Бадукские озёра наполнены абсолютно прозрачной водой, цвет которой меняется в зависимости от погоды и времени суток. Иногда она кажется нежно-бирюзовой, а иногда – темно-фиолетовой. В озёрах обитает форель, но поскольку они находятся в заповеднике, рыбалка здесь запрещена. По берегам растут сосны и березовое криволесье, но зимой лавины часто уничтожают и кустарники, и деревья.



В Карачаево-Черкесии находится местность, которая славится на всю страну живописнейшими пейзажами: горные склоны Главного Кавказского хребта, покрытые густыми лесными рощами, большое количество прекрасных озёр, горных рек и чистый воздух, пронизанный запахом хвои сосновых и пихтовых лесов. Однако истинной жемчужиной этого горного края считаются **Софийские водопады Архыза.**

Талая вода с огромной скоростью обрушивается со стометрового скального порога. Текущие и срывающиеся вниз двухкаскадные потоки воды высотой 50-90 м образуют цепочку из нескольких живописных водопадов, да с такой силой, что гул бурлящей воды разносится далеко по округе. От сильного удара воды о землю даже появляются клубни водяной пыли, на которых в солнечную погоду отражаются блики. Именно с Софийских водопадов Верхнего Архыза берет свое начало речка София, которая затем спускается в долину Псыша. Река София является одной из пяти истоков реки Большой Зеленчук.

Выполнение заданий на электронном приложении к учебнику

Красота моря











Рефлексия

ТЕСТ. Водные богатства

Тест. Водные богатства

1. Что называется устьем реки?

- 1) начало реки
- 2) место впадения в другую реку или море
- 3) реку, которая впадает в другую реку
- 4) самое узкое место реки

2. Как называют начало реки?

- 1) приток
- 2) устье
- 3) исток
- 4) рукав

3. Как определить, какой берег реки левый?

- 1) встать лицом против течения реки, слева будет левый берег
- 2) встать лицом по течению реки, слева будет левый берег
- 3) встать лицом к реке, слева будет левый берег
- 4) левый берег круче

Оцените свою

Итог урока

Я научился...

Мне было интересно...

Больше всего понравилось...

Мне захотелось...

И закончим наш урок словами французского писателя Экзюпери:
«Вода! У тебя нет ни вкуса, ни цвета, ни запаха. Тебя невозможно описать, тобой наслаждаются, не ведая, что ты такое! Нельзя сказать, что ты необходима для жизни: ты - сама жизнь. Ты наполняешь нас радостью, которую не объяснишь нашими чувствами... Ты самое большое богатство на свете...»

Домашнее задание

1. Рабочая тетрадь № 5
с.52
2. Вместе со взрослыми
подготовить
фоторассказ на тему
«Красота моря»
(по желанию)

Источники:

1.
<http://arkhyz24.ru/400-rek-380-ozyor-350-lednikov-vsyo-eto-karachaevo-cherkesiya/>
- 2.<http://womanadvice.ru/sofiyskie-vodopady-arhyz>
- 3.<http://fb.ru/article/260441/sofiyskie-vodopady-opisanie-osobennosti-foto>
4.
<http://womanadvice.ru/sofiyskie-vodopady-arhyz>

Презентацию подготовила
Каракотова Зинфуруза Ибрагимовна
учитель начальных классов
МКОУ «СОШ № 2 ст.Кардоникской»

