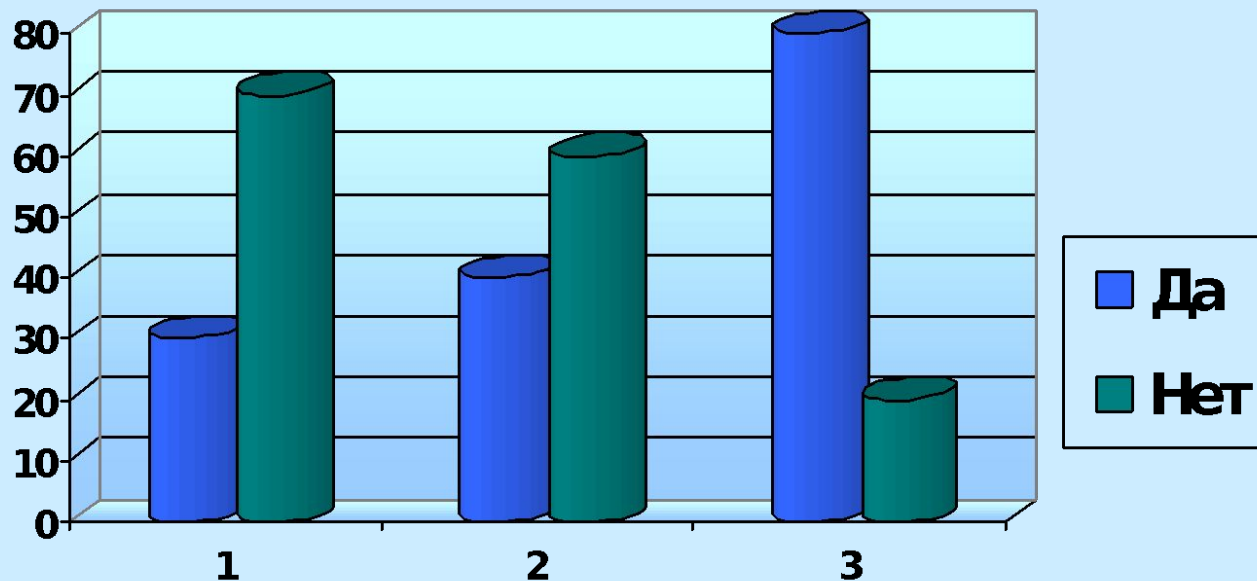


**85 лет Вичугскому
муниципальному
району.**

“В глубине веков”

Из Истории Вичугского района .

Социологический опрос



Давайте обсудим...

1. Знаете ли вы историю своего края?
2. Знаете ли вы историю своей семьи?
3. Интересна ли вам история вашего края?

A photograph of a forest with birch trees and a sunburst effect through the foliage. The sun is low in the sky, creating a bright glow and lens flare that filters through the green leaves of the trees. The birch trunks are white with characteristic black lenticels. The overall scene is lush and vibrant, capturing a serene moment in nature.

Морозова Юлия
Кирикино.

Люблю тебя, мой край родной!

Цветущая природа лета!

И каждый раз передо мной
Прекрасные черты рассвета.

Люблю тебя, Кирикино,
Твои поля, луга, пруды.

И сердце словно заодно
С весёлым отблеском весны.

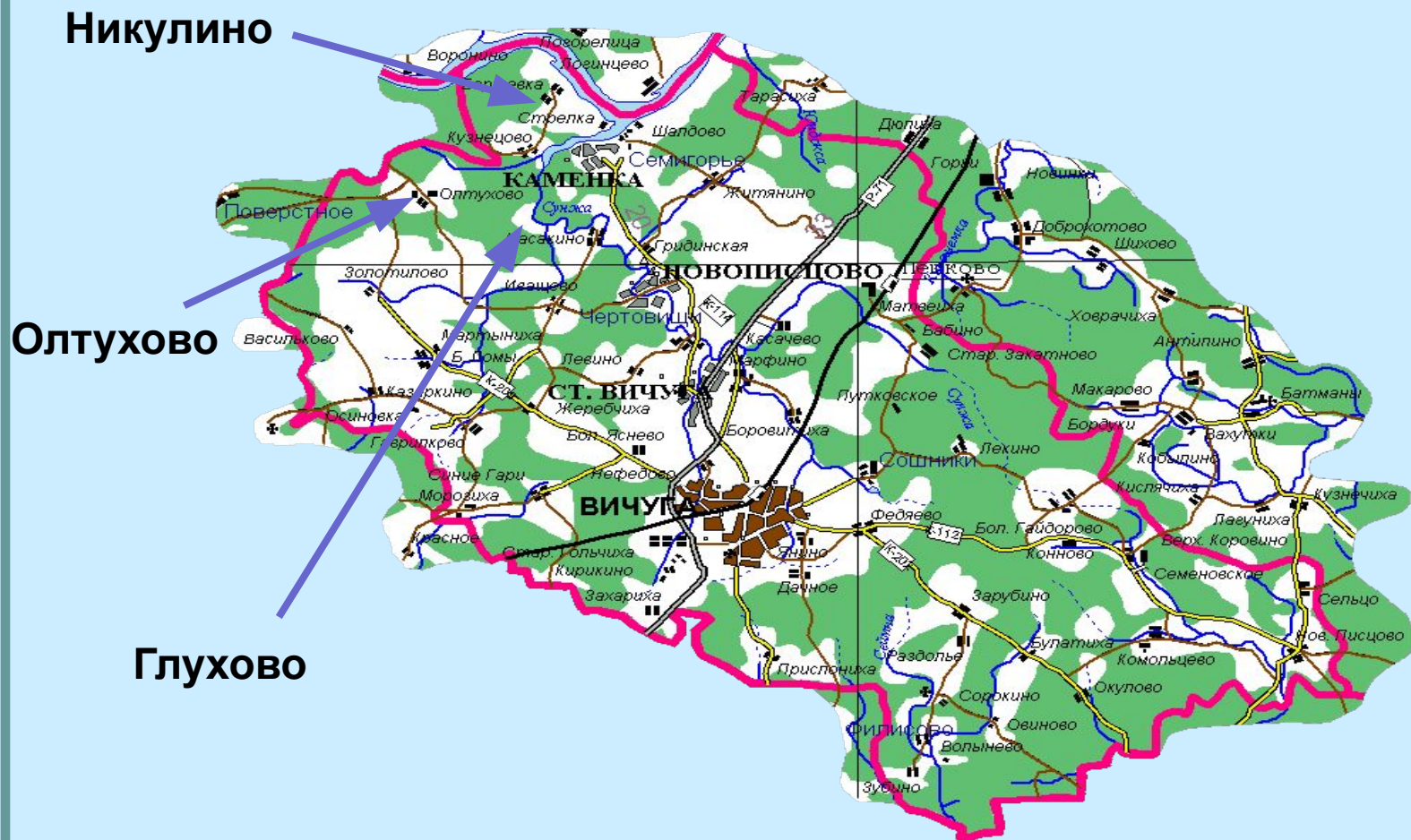
И нет прекрасней места в мире!

Пусть даже есть, и не одно,
Но в уголках страны России
Люблю я лишь Кирикино.


Вичугская земля - неотъемлемая часть России

Ее история тесно связана с историей нашей большой Родины – России – и корнями своими уходит в глубокую древность. И наша Вичугская земля вместе со всей Россией является свидетелем важнейших исторических событий прошлого и настоящего, свидетелем и участником. Нам есть, что помнить, беречь и чем гордиться...

Археологическое прошлое района



3.000.000 лет назад на территории Ивановской области находилось мелкое теплое море, населенное доисторическими ихтиозаврами.



И сейчас в наше время на карьерных разработках встречаются окаменелые зубы ихтиозавра.



Археологическое прошлое района



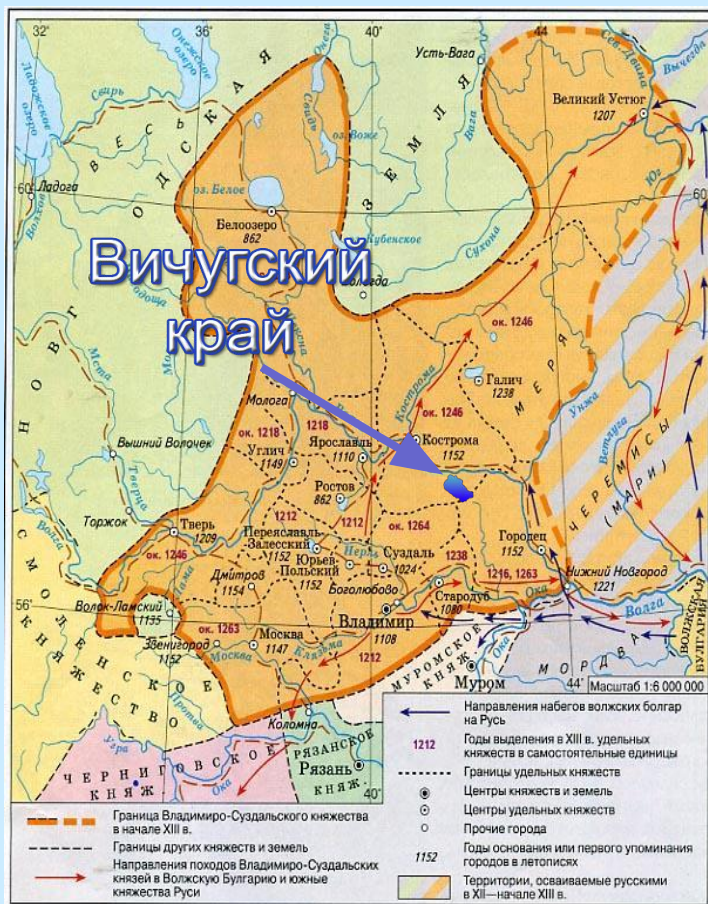
Древние археологические памятники в Вичугском районе относятся к раннему железному веку (I тыс. до н.э.). В это время на территории нашего края распространяется культура дьяковцев. По своему этническому происхождению дьяковцы были финно-уграми. Культура названа по городищу возле села Дьяково под Москвой.

Археологическое прошлое района



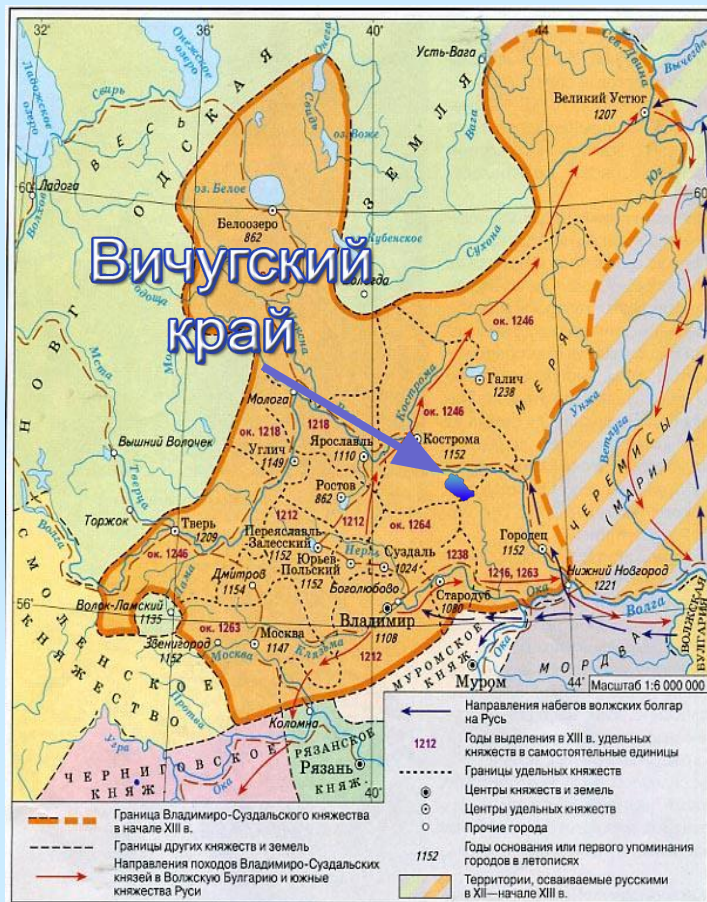
Дьяковские селища
(неукрепленные поселения)
были обнаружены возле
деревни Глухово на берегу р.
Сунжа и в одном километре
от деревни Никулино на
берегу р. Волга.

Колонизация края



Славяне проникают в X в. в междуречье Волги и Клязьмы из земель Новгородских (словене ильменские) и Смоленско-Полоцких (кривичи). Здесь они смешиваются с мерянами – потомками дьяковского населения. Известны пока два русских селища, относящиеся к XII-XIV вв., - около деревень Олтухово и Райково.

Колонизация края



Большую часть о населенниках вичугской земли в ту пору археологи черпают из материалов курганных могильников возле деревень Абабково, Борщёвка, Кученево, Луховец, Никулино. Здесь найдены обломки керамики, железные ножи, гвозди, кремни, височные кольца, шумящие подвески.

Язычество



Язычество – это не религия, а мировоззрение. Славяне пытались объяснить то, что видели вокруг.

– Почему появилась вера в богов?

Рассмотрите слайд и попытайтесь определить, какие боги были у славян и чему они покровительствовали?

Перун – верховный бог,
Сварог – бог огня,
Стрибог – бог ветра,
Велес – бог скотоводства,
Мокошь – богиня ткачества.

Язычество



Для поклонения богам славяне строили Капища. По его границе водружались Идолы (деревянные изображения богов).

В капищах славяне приносили жертвы, совершали обряды, просили богов о милости и покровительстве.

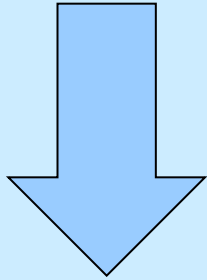
- **Мегалитика** – наука о камнях, которые использовались в древних религиях. Эти камни – **мегалиты**, служили алтарями и жертвенниками во время языческих обрядов. Самый большой мегалит нашей области – Ревякинский валун (у деревни Ревякино Лухского района). Высота камня 3 метра длина около 5 метров. С каждым годом валун тонет в земле на 3 сантиметра.

Язычество

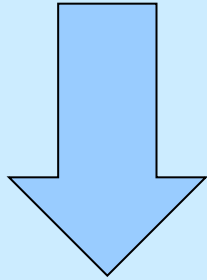
Русская история в русской речи

Славянская мифология и славянские божества	«Мать сыра земля», «кикимора болотная», «чур меня», «как идол»
Злые духи	«У чёрта на куличках», «какого рожна», «нелегкая дёрнула»
Суеверия	«Типун на язык», «выносить сор из избы», «как в воду глядел», «на кудыкину гору»
Анимизм	«Не поминай лихом», «выходить из себя», «душа нараспашку», «батюшки мои»

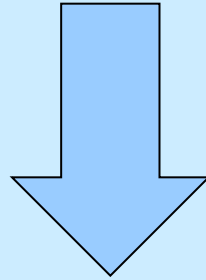
Топонимика



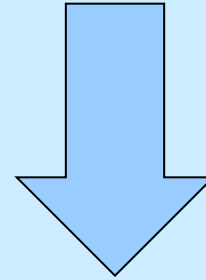
гидронимы



ойконимы



оронимы



антропонимы

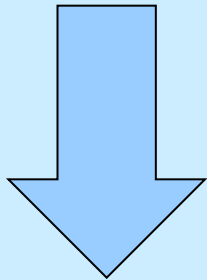
Гидронимы – названия любых водных источников.

Ойконимы – названия населённых пунктов.

Оронимы – название элементов рельефа.

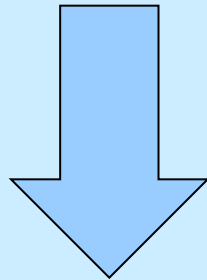
Антропонимы – названия селений от имён, фамилий, прозвищ владельцев или первонаселенцев.

Топонимика



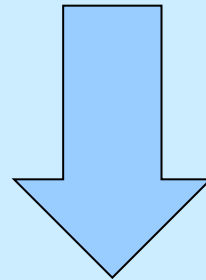
гидронимы

Волга
Вичужанка
Сунжа
Возополь



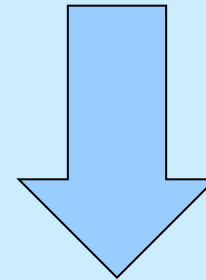
ойконимы

Цепики
Погорелка
Прислониха
Старая Гольчиха



оронимы

Гора
Квадратное поле
Просека
Могилки



антропонимы

Тимошиха
Сопегино
Захариха
Матвеиха

Задание. Распределите предложенные географические названия, соответственно схеме.


Волга, Захариха, Сопегино, Тимошиха, Вичужанка, Гора, Цепики, Просека, Квадратное поле, Старая Гольчиха, Могилки, Сунжа, Возополь, Прислониха, Матвеиха, Погорелка.

Гордость края

Князья
Козловские



С.В.
Рахманинов



Е.
Бакунина



А.И. Бибилов



А.С.
Пушкин

Тест.

Сколько населенных пунктов находится на территории Октябрьского сельского поселения?

- 9,
- 42,
- 38,
- 10.

- **На территории поселения находятся 42 населенных пункта, из которых 3 села: Дачное, Золотилово, Красный Октябрь и 39 деревень: Березово, Бородкино, Бортиха, Вандышево, Васильково, Гаврилково, Дюдяково, Жеребчиха, Захариха, Золотовка, Казаркино, Кирикино, Копылиха, Корнево, Большие Ломы, Максимково, Мартыниха, Морозиха, Новошино, Овечкино, Олтухово, Осиновка, Погорелка, Починок, Прислониha, Раменье, Ропотово, Селиванцево, Синие Гари, Сопегино, Старая Гольчиха, Старостино, Старцево, Струбищи, Терехово, Тимошиха, Токарево, Цепики, Шехолдино.**

- Сколько бетонных мостов пересекает река Вичужанка на территории нашей местности?

- 3,

- 4,

- 5,

- 6,

- 7.

7 мостов.

1. 3 моста в деревне Тимошиха
2. 2 моста в с. Красный Октябрь
3. 1 мост в д. Старая Гольчиха.
4. 1 мост на федеральной трассе Ковров
Кинешма











**85 лет Вичугскому
муниципальному
району.**