


*Вилючинск*  
*Страницы истории*  
*консультация*



**Гудзишевская Н.В.**  
**МБОУ СШ №1**  
**г.Вилючинск**

Город Вилючинск - один из городов Камчатки, расположенный на побережье Тарьинской бухты (бухты Крашенинникова)

- образован Указом Президиума Верховного Совета РСФСР от **16 октября 1968 года**, путем объединения поселков Приморский, Советский (Старая Тарья), Сельдевая, Рыбачий (Новая Тарья), Ягодный, Лахтажный и Богатыревка



**Панорама  
микрорайона  
Приморский**

- с января 1994 г. носит название Вилючинск
- статус ЗАТО город Вилючинск приобрел в соответствии с Законом РФ «О закрытом административно-территориальном образовании» от 14.07.1992 № 3297-1
- в настоящее время город - ключевое звено в системе обеспечения обороноспособности государства на Дальнем Востоке
- основная деятельность

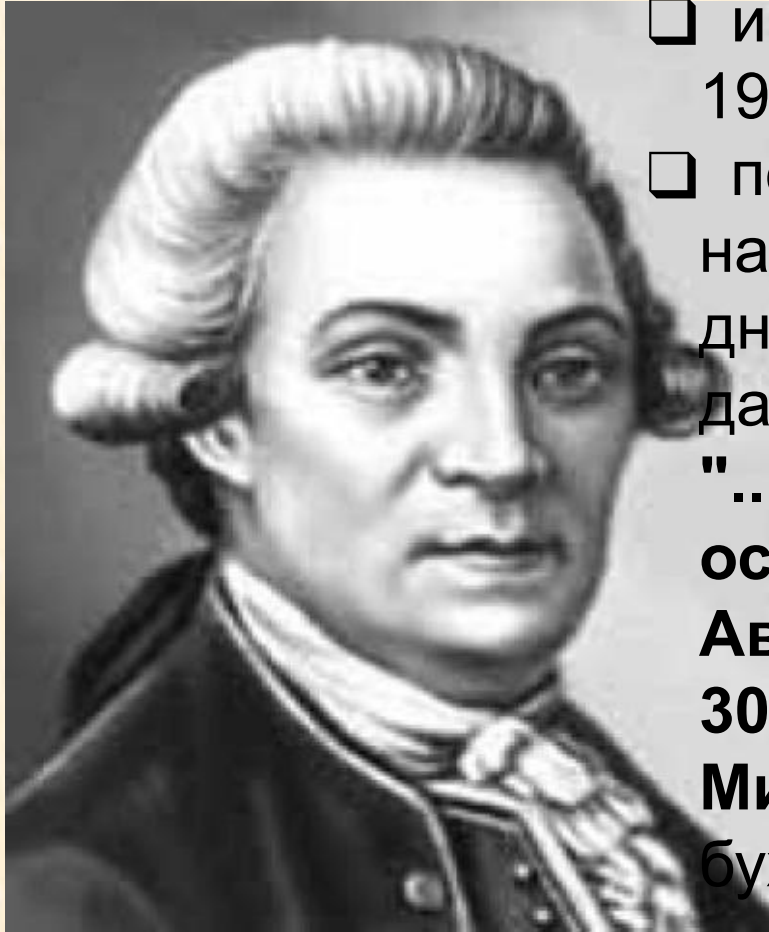
**Микрорайон  
Спортивный**





**Герб г. Вилючинска**

- ❑ в лазоревом поле якорь, окруженный разомкнутым сверху лавровым венком, все сопровождается внизу двумя обнаженными морскими кортиками накрест; все фигуры золотые
- ❑ щит увенчан муниципальной короной установленного образца
- ❑ герб отражает исторические, культурные и социально-экономические особенности города Вилючинска



- ❑ история города начинается не с 1968 года, а раньше
- ❑ первое печатное упоминание как населенного пункта можно найти в дневнике С.П.Крашенинникова, датированное 16 марта 1739 года: **"...мы переехали в Тареин острожек, который стоит над Авачинской губою: в нем 2 юрты, 30 балаганов. Тойон новокрещен Михаило Тареин"** (отсюда название бухты и местности)



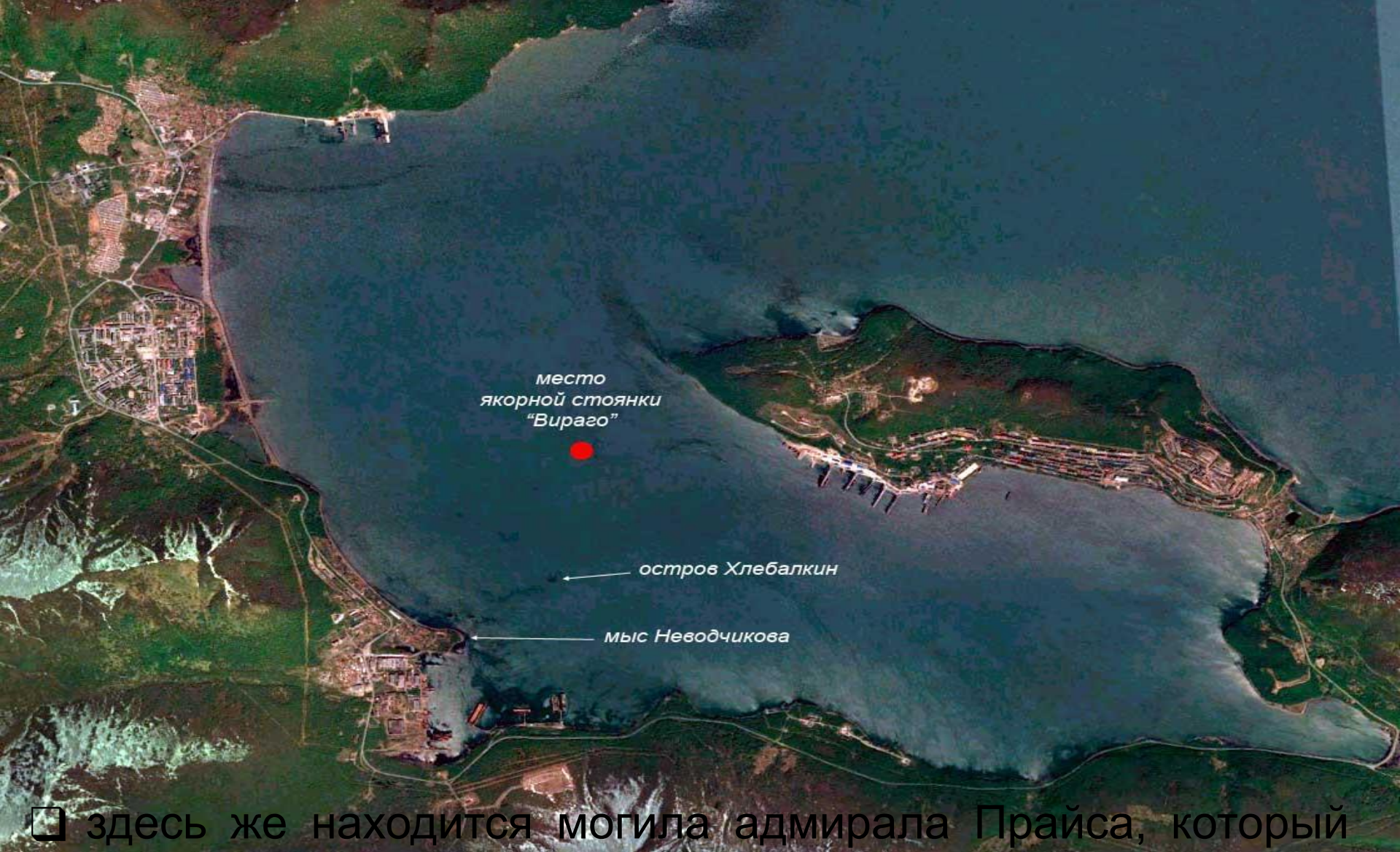
□ люди жили здесь со времен каменного века, эти места были населены ительменами



□ на территории города Вилючинска и вблизи него археологи обнаружили 7 стоянок ительменов, культура которых относится к периоду 2 тыс. до н. э. - 1 тыс. н. э.




- ❑ в 1854 году в Тарьинской бухте стояла англо-французская эскадра в дни Петропавловской обороны
- ❑ здесь хоронили убитых моряков.




☐ здесь же находится могила адмирала Прайса, который командовал кампанией по захвату Петропавловска – Камчатского в годы Крымской войны.



- ❑ 60-х гг. XIX в. - появились первые русские переселенцы
- ❑ 1899 г. - Камчатское торгово-промышленное общество начало строительство первого рыбоконсервного завода на Камчатке
- ❑ в первые годы советской власти рыбаки арендовали берег Тарьинской бухты
- ❑ для организации промысла трески Камчатское акционерное общество создало здесь базу
- ❑ на территории будущего города в 30-х гг действовали колхоз Випюй и колхоз имени Стапина



- ❑ 30-е годы построен перерабатывающий завод
- ❑ в годы войны рыбзавод производил сухой фарш и отправлял на фронт
- ❑ 1964 г. завод был закрыт.



- ❑ август 1932 г. - на оз. Дальнее прибыли ихтиологи Ф.В. Крогиус и Е.М.Крохин для изучения биологии и воспроизводства тихоокеанских лососей
- ❑ 1937 г. - организация постоянного наблюдательного пункта
- ❑ 1957 г. - на базе наблюдательного пункта образована Камчатская научная станция (ТИНРО), которая существует до сегодняшнего времени
- ❑ 1938 г. - открылась первая школа, в 1939 г. - первая библиотека

- ❑ в конце 30-х гг. начинают обживать Тарьинскую бухту военные
- ❑ в поселок Лахтажный (ныне м-н Рыбачий) приходят первые подводные лодки для постоянного базирования



**ул.Вилкова  
микрорайон  
Рыбачий**

- ❑ 27 августа 1957 г. - Приказ Главнокомандующего ВМФ СССР о создании плавмастерской - опорной точки для создания цехов на берегу
- ❑ использовали трофейный японский транспорт "Горняк"
- ❑ 5 сентября 1959 г. - плавмастерская ПМ-96 ("Горняк") вошла в Тарьинскую бухту
- ❑ этот день отмечается, как день основания Камчатского морского завода
- ❑ В 2019 г. завод отметил 80-летний юбилей





«Нахма»

□ базирование в Вилючинске пятой Тихоокеанской океанографической экспедиции («Звёздная флотилия»), в составе которой были корабли «Спасск», «Сибирь», «Сахалин», «Чукотка», «Чумикан», «Маршал Крылов», «Маршал Неделин»



«Маршал Крылов»

□ один из кораблей экспедиции обеспечивал запуск космического корабля с Юрием Гагариным

- ❑ вторая пол. 1990-х – строительство православных храмов - Преподобного Серафима Саровского и Святого Апостола Андрея Первозванного (единственный гарнизонный храм на Дальнем Востоке)
- ❑ в храме Преподобного Серафима Саровского хранятся колокола кораблей 4-й и 5-й Тихоокеанской гидрографической экспедиции - «Сибирь», «Спасск», «Сахалин», «Чукотка», «Чажма» и «Чумикан»

**Гарнизонный храм Св.  
Апостола Андрея  
Первозванного**



□ с 2007г. в Вилючинске (м-н Рыбачий) работает спортивно-оздоровительный комплекс «Океан», с небольшим крытым аквапарком



- 2010 г. - открытие ледового комплекса «Айсберг» - первый ледовый комплекс на Камчатке, построенный по самым современным нормативам и технологиям с использованием качественного оборудования и материалов
- каток предназначен для игры в хоккей, фигурного катания, а также для массового любительского катания





- ❑ комплекс могут одновременно посещать до 50 человек
- ❑ размер ледовой площадки с искусственным покрытием - 20 на 40 метров



**Хоккейная команда г. Вилючинска**

## ИСТОЧНИКИ:

<http://old.kamlib.ru/resources/tandem.htm>

[https://vfl.ru/fotos/foto\\_zoom/2f705ae816287473.html?antid=1](https://vfl.ru/fotos/foto_zoom/2f705ae816287473.html?antid=1)

<https://wikimapia.org/19492948/ru/%D0%A5%D1%80%D0%B0%D0%BC>

<http://www.kamchatsky-krai.ru/literature/poetry/gimn-viluchinsk.htm>

[https://eng.mil.ru/en/news\\_page/country/more.htm?id=12074374@egNews&\\_print=true](https://eng.mil.ru/en/news_page/country/more.htm?id=12074374@egNews&_print=true)

<https://wikimapia.org/19504210/ru/%D0%9A%D1%80%D1%8B%D1%82%D1%8B%D0%B9-%D0%BA%D0%B0%D1%82%D0%BE%D0%BA-%D0%90%D0%B9%D1%81%D0%B1%D0%B5%D1%80%D0%B3>

