

Рака төлысь дасод лун.

Классын удж.

Сыктывкар – Республика Комилён юркар.



Автор презентации: Зорина Мария Михайловна, учитель коми  
языка МОУ «СОШ №2» г. Ухта

**ЦЕЛЬ**



**ЗАДАЧИ**

## Общая информация

**Административный центр:** г. Сыктывкар, столица Республики Коми.


**Площадь:** 733 кв.км.

**Граничащие территории:** Сыктывдинский и Корткеросский районы Республики Коми.

**Численность населения:** 258 700 человек.

**Ведущие отрасли:** лесопереработка, производство строительных материалов, производство нетканых материалов.

**Официальный сайт муниципального района:** [Сыктывкар.рф](http://Сыктывкар.рф)



# Символика города

Исторический герб Усть-Сысольска:  
"В первой части щита герб  
Вологодский. Во второй части  
медведь, лежащий в берлоге, в  
голубом поле, в знак того, что  
такового рода зверей в  
окрестностях сего города находится  
довольно". **Высочайше  
пожалован** 02 октября 1781 г.





Описание:

В гербовом щите, форма которого заимствована из национальных орнаментов, фрагмент старого герба Усть-Сысольска - медведь, выходящий из берлоги. Щит разделен на три поля узким серебряным вилообразным крестом. В верхнем красном поле ель и зубчатое колесо. В нижней части щита в двух синих полях изображались ели. Вилообразный крест символизировал место слияния рек Сысолы и Вычегды, где расположен город, шестерня - промышленный потенциал города, ели - лесные богатства.

Автор - В.В. Поляков.

Утвержден 18 мая 1978 года исполкомом городского Совета Сыктывкара.



В 1993 г. был проведен конкурс по поводу создания герба города Сыктывкара, который завершился 29 ноября 1993г. утверждением проекта главного художника г. Сыктывкара А.И.Неверова.

Диагональные полосы обозначали слияние двух рек, ассоциации с северным сиянием (в цветах государственного флага).

29 ноября 2004 года герб Сыктывкара был изменен по настоянию Геральдического совета при Президенте РФ: флаги Республики Коми были стилизованы под полярное сияние, а также изменился цвет щита.

## Геральдическое описание:

*В лазоревом поле на зеленой, обремененный серебряной елью, горе золотой медведь, лежащий в золотой берлоге, сопровождаемый сверху серебряной звездой в виде элемента национального орнамента (прорезной квадратный ромб с тремя лучами, перпендикулярно отходящими от каждой его стороны на половину длины стороны: по одному в продолжение сторон, и одному в середин стороны).*

**Утвержден:** 25 марта 2005 г.

**Автор:** А.И. Неверов

## Обоснование символики:

Согласно авторской трактовки, "Композиция герба сохраняет силуэт предыдущего и возвращает главный символ герба г. Усть-Сысольска - медведя в берлоге, но уже в новом значении: медведь - талисман, хранитель традиций города, оберегающий ростки новой жизни (цвет золотой), элемент национального орнамента (Шондібан) - солнце (цвет золотой), серебристый фон - символ снежной чистоты (цвет белый)".



## Флаг Сыктывкара.

Утвержден 25.09.2009

Прямоугольное полотнище с отношением сторон 2:3, разделенное по горизонтали на две равные полосы: верхнюю синюю и нижнюю зеленую, несущее в центре фигуры гербовую композицию муниципального образования городского округа «Сыктывкар»: золотой медведь, лежащий в берлоге, ель, орнамент и звезда в виде элемента национального орнамента.



## Гимн

Под высокой звездой  
Ты стоишь над рекой,  
Стольный город Зырянской земли.

Из далеких времен  
Ты вперед устремлен,  
День встречая улыбкой любви.

Припев:

Усть-Сысольск – Сыктывкар,  
Пусть твои имена Бог и память народа хранят,  
И на русском и коми звучат языках,  
И над пармою в песнях звенят.

Город светлый, родной, город юный душой,  
Ты для каждого сердцем открыт.

Путь уверенный твой золотою строкой  
Сквозь года и века нам блестит.

Припев.

От улыбки людской,

От желания жить –

Город радостью светится весь.

Нам судьбою дано сыктывкарцами быть,  
Умножать его славу и честь.

Автор поэтического текста - директор сыктывкарской школы №33 **Евгений Митюшев**, автор музыки - известный коми композитор **Михаил Бурдин**.

В июле **2009** года текст и музыка были официально утверждены





Люди жили близ нынешнего Сыктывкара с давних времен. Уже в III–II тысячелетиях до н.э. существовали поселения в северо-восточных окрестностях города на берегу озера Эньты – в районе между современными селом Озел и поселком Седкыркеш. К XIII–XII столетиям до н.э. относится бронзовый топор, найденный на Красной Горе (в черте Сыктывкара), и стоянка древнего человека близ Лемъю. В ванвиздинскую эпоху (IV–IX века н.э.) на Красной Горе существовало поселение; наконец, обнаруженные археологами могильники датируются X–XI и XIV–XV столетиями. Однако поселения той далекой эпохи были нестабильными: по разным причинам они пустели, через некоторое время по соседству или даже на том же месте возникали новые населенные пункты, затем люди снова уходили, а на их место приходили другие.



**Х век.**

Изкар — каменный город (Тентюково), могильник X века.

**1586 г.**

Первые упоминания в Яренских писцовых книгах о селении при устье реки Сысолы (9 домов, 48 жителей).

**22 июня 1771 г.**

Погост Усть-Сысольск посетил видный русский ученый, академик И. И. Лепехин.



**7 февраля 1780 г.**

Именным указом Екатерины II погост Усть-Сысольск преобразован в город Усть-Сысольск, ставший центром Усть-Сысольского уезда Великоустюжской области Вологодского наместничества



16. г. Усть-Сысольскъ. Общій видъ.

Изд. Т. Д. Бр. М. Г. и И. Дербеневы и К.

17. г. Усть-Сысольскъ.

Изд. Т. Д. Бр. М. Г. и И. Дербеневы и К.

Трехсвятительская улица.



OldSyktyvkar.ru

2 октября 1780 г.  
Екатериной II был учрежден герб  
Усть-Сысольска.



16 января 1784 г.  
Утвержден генеральный план  
города.




16 января 1784 года именованным указом императрицы Екатерины II утверждён план регулярной застройки города Усть-Сысольска

**1812 г.**

На Отечественную войну из города и уезда отправилось 53 рекрута. Население города —«961 мужских и 1000 женских душ»— собрало в помощь армии и семьям фронтовиков 12 тысяч рублей.

**1814 г.**

В Усть-Сысольск были приведены 100 военнопленных французских солдат. После заключения мирного договора военнопленных отпустили, а местность, где они жили, до сих пор называется местечко Париж.



Усть-Сысольск стал важным торговым центром. Здесь проживали почти все крупные торговцы уезда. В 1904 г. в городе имелось 14 небольших фабрик и заводов, на которых работало 24 чел. На промышленный уровень эти предприятия не выходили, так как не могли выдержать конкуренцию с российской и зарубежной фабрично-заводской промышленностью. В конце XIX – начале XX в. немалые изменения произошли в развитии путей сообщения и средств связи. В 1898 г. было введено регулярное пароходное товаро-пассажирское сообщение от Устюга до Усть-Сысольска. В начале XX в. в Усть-Сысольске появился первый автомобиль. В 1886 г. была протянута телеграфная линия от Устюга до Усть-Сысольска. В 1914 г. установили телефонную связь между Усть-Сысольском и Койгородком. В том же году была введена государственная почта на направлении Усть-Сысольск ? Кажим. В начале XX в. были выдвинуты идеи строительства железнодорожной магистрали на Никольск или Котлас.



В 1921 г. Усть-Сысольск стал центром Коми автономной области, а 5 декабря 1936 г. – столицей Коми АССР. В 1924 г. предлагали переименовать Усть-Сысольск во Владимир-Ленин, в 1937 г. – в Сталинкар или Комикар, но эти идеи не осуществились также как и предложения о переносе столицы в Усть-Кулом (в 1926 г.) или в Ухту (в 1939 г.). **26 марта 1930 г.** город был переименован в Сыктывкар («Город на Сысоле»). Местное коми население и ранее почти не пользовалось официальным названием «Усть-Сысольск», предпочитая говорить «Сыктывдинкар», «Сыктывдинпом», «Сыктывкар» или просто «Кар» (т.е. «город» – других городов в Коми крае не было). А в начале 20-х гг. названия «Сыктывкар» и «Сыктывдинкар» стали широко употребляться и в появившейся комязычной прессе и литературе. В коми книгах и журналах в качестве места издания указывался «Сыктывкар» – за несколько лет до смены официального названия Усть-Сысольска. В сущности, в 1930 г. произошло не переименование, а официальное закрепление за городом его названия, издавна использовавшегося местным населением.





В настоящее время – это городской округ, объединяющий город Сыктывкар, Эжвинский район, посёлки городского типа Краснозатонский, Верхняя Максаковка и Седкыркеш, посёлки сельского типа Верхняя Мыртыю, Вильтыдор и Трёхозёрка.



Сегодня это крупный административный, промышленный, научный и культурный центр на Северо-Востоке европейской части России.

В Сыктывкаре около 230 промышленных предприятий. Ведущим предприятием целлюлозно-бумажной промышленности в республике является ОАО «Монди Сыктывкарский ЛПК» (ЛПК - лесопромышленный комплекс).



Наиболее крупными сельскохозяйственными предприятиями являются тепличное и животноводческие хозяйства ОАО «Пригородный». Активно развиваются сферы торговли, общественного питания и услуг, в которых, в основном, заняты индивидуальные предприниматели, представители малого и среднего бизнеса.




Ведущий вид внешнего транспорта Сыктывкара - железная дорога. Здесь находится конечная станция тупиковой ветки, берущей начало от станции Микунь. Авиаперевозки осуществляют авиакомпании: «Нордавиа (Nordavia)», «Аэрофлот», «ЮТэйр (UTair)». Город связан автомобильными дорогами с городами Киров и Ухта.




В Сыктывкаре находится Коми научный центр Уральского отделения Российской Академии Наук. Работают 4 государственных ВУЗа (Сыктывкарский государственный университет, Коми государственный педагогический институт, Сыктывкарский лесной институт, Коми республиканская академия государственной службы и управления), 10 средних специальных учебных заведений, 51 общеобразовательная школа, 75 детских дошкольных учреждений




В городе множество учреждений культуры и искусства: музеи, театры, библиотеки, филармония и т.д. Наиболее известные из них: Национальная библиотека Республики коми (основана в 1837 году), Национальный музей Республики Коми (основан в 1911 году), Национальная библиотека Республики коми им. С.Я. Маршака (основана в 1935 году), Коми республиканский академический театр драмы им. В.А. Савина (основан в 1936 году), Коми республиканская филармония (основана в 1940 году), Национальная галерея Республики Коми (основана в 1943 году), Государственный театр оперы и балета (основан в 1958 году).



В Сыктывкаре работают Школа высшего спортивного мастерства, бассейны, стадионы, спортивно-оздоровительный комплекс «Здоровье», культурно-спортивный центр «Ренова», спортивный комплекс «Скала». Местом ежегодного проведения чемпионатов страны по лыжам является Республиканский лыжный комплекс им. Р.П. Сметаниной, основанный в 1977 году.



История города запечатлена в памятниках, в названиях улиц и площадей. В городе установлено около 150 памятников скульптуры, мемориалов, памятных знаков, мемориальных и охранных досок. За последние годы в городе построены новые оригинальные сооружения: многофункциональное здание «Торговый двор» – на улице Первомайской, жилой комплекс с подземными гаражами – на улице Свободы, гипермаркет «Город мастеров» – на Сысольском шоссе. Покровский бульвар с разноцветными домами стал украшением микрорайона Орбита.







**ЦЕЛЬ**



**ЗАДАЧИ**



— МНЕ ВСЁ ПОНЯТНО.  
Я МОЛОДЕЦ!



— У МЕНЯ НЕ ВСЁ  
ПОЛУЧИЛОСЬ, НО Я  
СТАРАЛСЯ!



— МНЕ НАДО БЫТЬ  
ВНИМАТЕЛЬНЕЕ!

# ГОРТСА УДЖ (ДОМАШНЕЕ ЗАДАНИЕ)



Став бурсö!



Источники:

1. <https://tourism.rkomi.ru/>

2. <https://yandex.ru/images/?clid=1955451&win=250>

