A group of approximately ten people, including a teacher and students, are standing on a rocky, elevated path. In the background, there is a valley with green fields, some buildings, and distant mountains under a blue sky with scattered clouds. The text is overlaid on the top half of the image.


МАТЕРИАЛЫ
к занятию по теме
«Заповедный фонд Крымского
полуострова.
Особо охраняемые природные
территории»

Руководитель:

Карасёва Антонина Васильевна,
учитель географии высшей категории

МКОУ «Ялтинская средняя
общеобразовательная школа № 11»

МО ГО Ялта РК



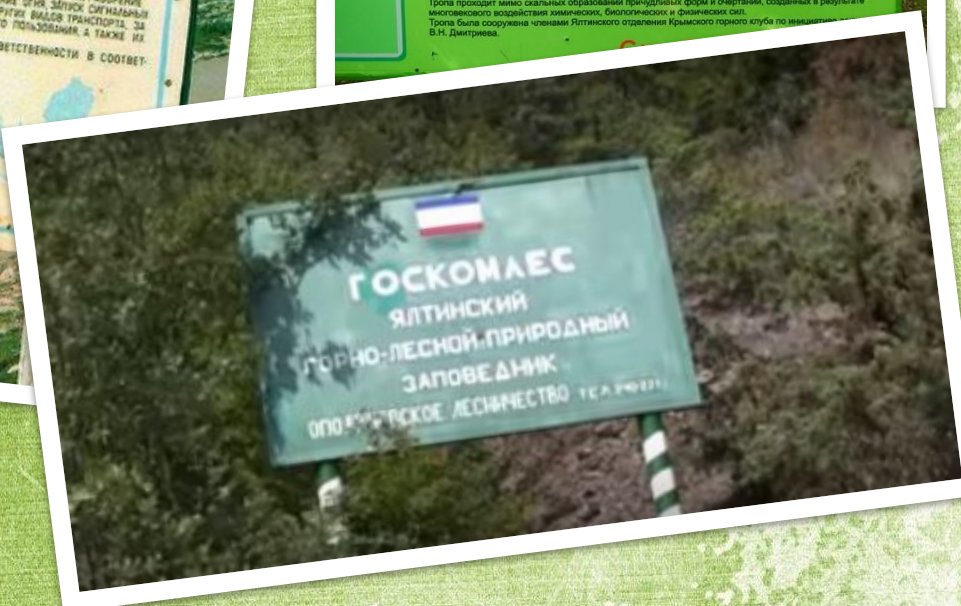
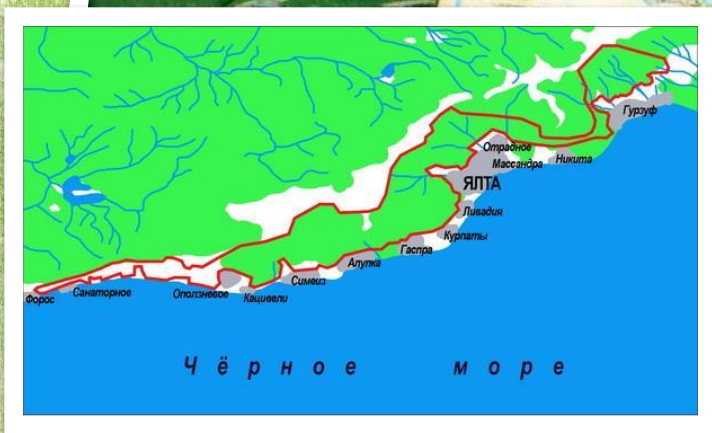
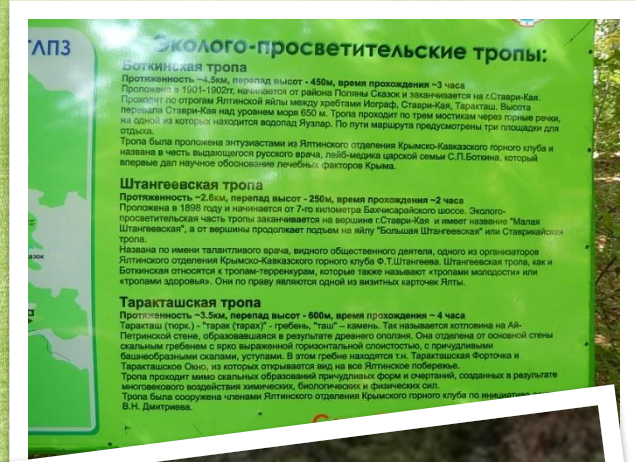
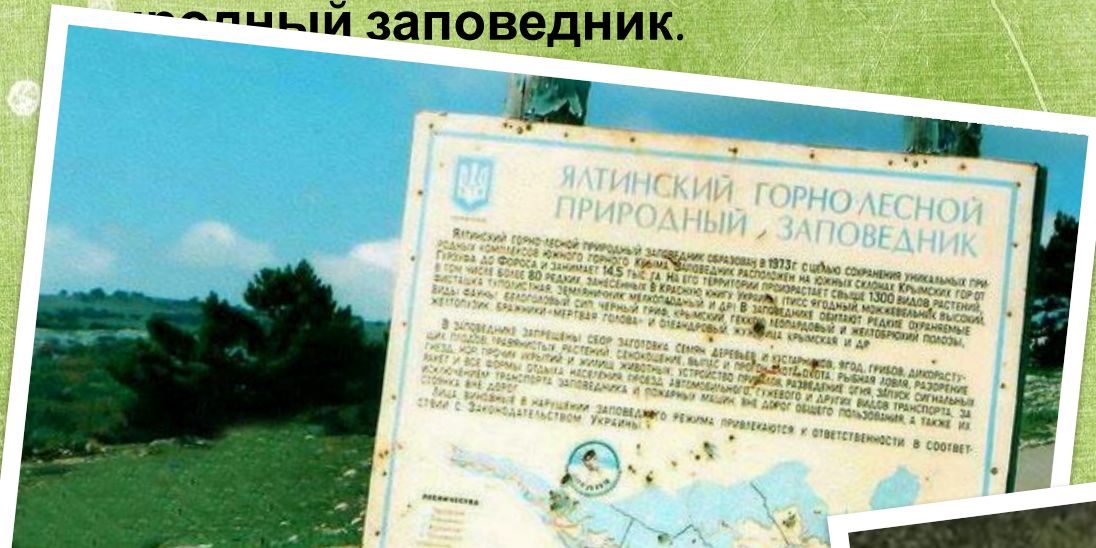
Удивительные места Ялтинского горно-лесного природного заповедника

- Работу выполнила
- Команда «Друзья леса»
- МКОУ «ЯСОШ № 11» МО ГО Ялта РК

В 1931 году на базе лесов Южного Берега Крыма, был организован леспромхоз Наркомлеса ССР.

20 февраля 1973 был создан Ялтинский горно-лесной государственный заповедник.

С 1992 года он носит название Ялтинский горно-лесной природный заповедник.



Площадь заповедника 14 523 га. Он находится в ведении Государственного комитета по лесному и охотничьему хозяйству Республики Крым.

На территории заповедника допускается научная деятельность для обеспечения сохранения, приумножения богатств заповедника.

Территория заповедника входит в состав особо охраняемых природных территорий Республики Крым.



Основные задачи Ялтинского заповедника:

- Обеспечение сохранности территории заповедник и соблюдение заповедного режима;
- сохранение уникальных насаждений сосны крымской (насаждения которой занимают около 5 600 га, что составляет более 50% от всей лесопокрытой площади заповедника);
- восстановление естественным и искусственным способами насаждений сосны крымской;
- организация противопожарной службы охраны лесов, защиты их от вредителей и болезней;
- упорядочение посещения лесов отдыхающими и местным населением;
- проведение научно-исследовательских работ, направленных на изучение и разработку научных основ охраны

Флора заповедника насчитывает 1400 вида сосудистых растений, 180 видов мхов, 330 лишайников и 230 видов грибов. 22 вида занесены в Красную книгу РФ, 40 – в Красную книгу Крыма.

Заповедные леса занимают 67% общей площади.

Основные лесообразующие породы формируют следующий ряд – сосна крымская, дуб, бук.

Сосновые леса растут по всему южному склону, спускаясь чуть ли не к самому морю.





Растительность заповедника разнообразна и образует три высотных пояса.


- **Нижний пояс (от побережья до высоты 400-450 м) формируют порослевые дубовые леса с участками можжевельника высокого и фисташки туполистой. В этом поясе растут земляничник мелкоплодный, ладанник крымский, иглица понтийская.**
- **Под влиянием рубок они заменяются густыми зарослями грабинника восточного или держидерева.**



- В среднем поясе (на высоте от 400 до 900 м) протягивается широкая полоса лесов из сосны крымской. Встречаются участки леса из дуба скального с примесью граба, ясеня.





- На высоте от 900 до 1200 м над уровнем моря формируется верхний пояс. Он состоит из лесов, где главными породами являются сосна крымская и Коха (в районе Гурзуфа) в сочетании с сосной обыкновенной и типичных буковых лесов.




Фауна: 36 видов млекопитающих, 100 видов птиц, 11 видов пресмыкающихся и 4 вида земноводных.

Часто встречаются ёж обыкновенный, заяц-русак, мышь лесная, полёвка обыкновенная, ласка, куница каменная, косуля европейская, кутора малая, барсук.

К эндемичным видам относятся бурозубка малая, лисица горная крымская, куница каменная крымская, олень благородный крымский и др. Некоторые виды животных (белка-телеутка алтайская, муфлон, кабан дикий) были завезены в Крым и хорошо здесь прижились.




На территории заповедника гнездятся *40* видов птиц. Обитателями лесов являются зяблик, дятел пёстрый, синицы чёрная и большая, дрозд чёрный, а на яйле – жаворонок полевой, конёк лесной и скалах – стриж, голубь сизый и др. К редким относятся сип, чёрный гриф, орёл-могильник, пустельги степная, полевая и луговая, сокол-сапсан и ястреб-перепелятник.



**На территории заповедника расположены
достопримечательные объекты:**

Вершины – Ай-Петри (1234 м), Рока (1306м), Бедене-Кыр
пещеры – Трёхглазка, Геофизическая, Ялтинская, Иограф
водопады – Учан-Су, Яузлар
перевал Чертова лестница (Шайтан-Мердвен)
скалы-отторженцы – Крестовая, Ай-Никола, Кошка, Ай-Тодор



Гора Ай-Петри – одна из красивейших и наиболее известных в Крыму.

Она представляет собой массив рифовых известняков. В результате длительного выветривания на ней образовались величественные скальные гребни и зубцы.

На верхнем плато горы Ай-Петри расположена верхняя станция самой протяженной пассажирской канатной дороги Крыма 'Мисхор–Ай-Петри'.

Во время подъёма на ней можно быстро пересечь Ялтинский горно-лесной заповедник от прибрежной до горной части.




Водопад Учан-Су – самый высокий водопад (98,5 м) наиболее красив весной и после летних ливней.

Восточнее водопада, среди обрывистых склонов над долиной нависла скала Ставри-Кая высотой более 700 м. С неё открываются завораживающие пейзажи Ялты, долины реки Учан-Су, горы Могаби и Никитской яйлы.



В пределах Ялтинского горно-лесного заповедника проложено множество эколого-просветительных маршрутов и троп.

В настоящее время к услугам посетителей заповедника конные и пешеходные маршруты.





Спасибо за внимание!