



# Ханты-Мансийский автономный округ – Югра



10 декабря 1930 г.

- **административный центр:** г. Ханты-Мансийск (40,3 тыс. чел.)
- **разница во времени с Москвой:** + 2 часа
- **высшее должностное лицо:** Губернатор Ханты-Мансийского автономного округа – Югры
- **законодательная власть:** Дума Ханты-Мансийского автономного округа – Югры (однопалатный, 26 деп.)
- **исполнительная власть:** Правительство Ханты-Мансийского автономного округа – Югры
- **Конституция:** Устав (Основной закон) Ханты-Мансийского автономного округа – Югры



Расстояние от Ханты-Мансийска до  
Москвы - **2040 км**

Территория -  
**534,8 тыс.кв.км**

Ханты-Мансийский автономный округ - Югра расположен в центральной части Западно-Сибирской равнины, одной из крупнейших равнин в мире. По территории округа с юга на север протекают две крупнейшие реки России – Обь и Иртыш.



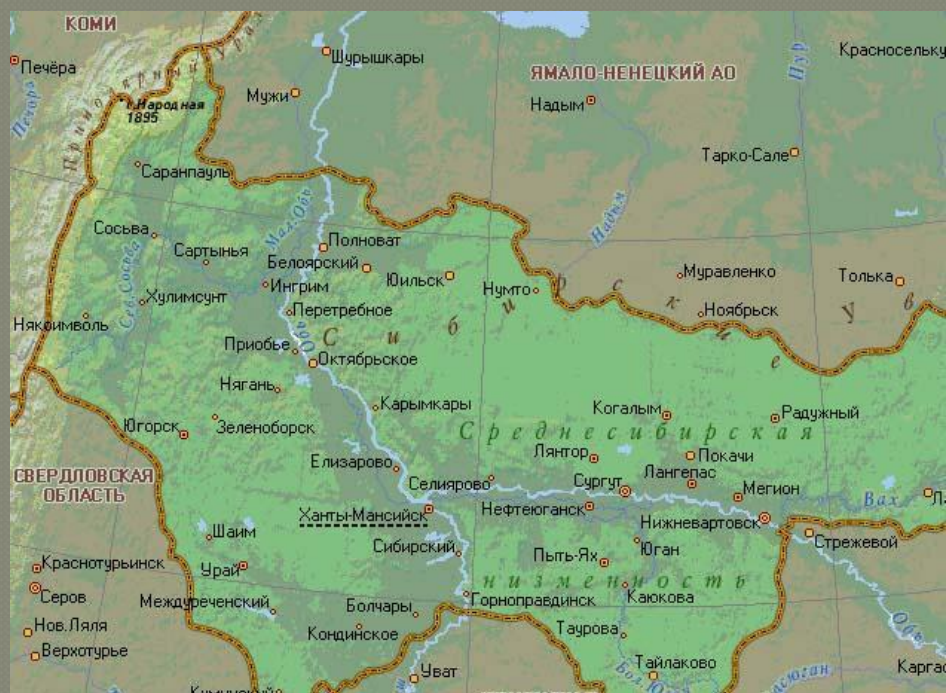
Кроме того, наиболее значительными реками округа являются притоки Оби: Вах, Аган, Тромъеган, Большой Юган, Лямин, Пим, Большой Салым, Назым, Северная Сосьва, Казым; притоки Иртыша: Конда, Согом. Водный режим рек характеризуется продолжительным половодьем. Зимой реки замерзают на длительный период – до 6 месяцев.



Округ расположен в пределах одной природной зоны – лесной. Основную часть территории занимает сильно заболоченная тайга. Среди болот и лесов расположено более 25 тысяч озёр.

Ханты-Мансийский автономный округ – Югра образован 10 декабря 1930 г. постановлением ВЦИК как Остяко-Вогульский национальный округ с центром в с. Самарово.

В соответствии с Конституцией СССР, принятой 7 октября 1977 года, Ханты-Мансийский национальный округ получил статус автономного и стал именоваться Ханты-Мансийским автономным округом.



В соответствии с Указом Президента Российской Федерации от 25 июля 2003 года № 841 Ханты-Мансийский автономный округ переименован в Ханты-Мансийский автономный округ - Югра.



Герб Ханты-Мансийского автономного округа - Югры представляет собой серебряную эмблему, расположенную на подкладе двух щитов, вписанных один в другой, и воспроизводящую стилизованный символ "Кат ухуп вой" (двуглавая птица) в поле рассеченного лазоревого (синего, голубого) и зеленого щита. Контур щита обведен золотом.

Фигурный щит вписан в прямой щит красного цвета, представляющий собой прямоугольник с фигурным заострением в нижней части. Щит увенчан элементом белого цвета, выполненным в орнаментальном стиле обских угров, и окаймлен кедровыми ветвями зеленого цвета, сплетенными в полукольцо. Девиз "Югра" начертан серебряными литерами на лазоревой ленте, расположенной под щитом

Закон Ханты-Мансийского автономного округа от 20 сентября 1995  
года  
№ 8-оз "О гербе и флаге Ханты-Мансийского автономного округа -  
Югры"

**Флаг Ханты-Мансийского автономного округа - Югры** представляет собой прямоугольное полотнище, разделенное по горизонтали на две равновеликие полосы (верхняя - сине-голубая, нижняя - зеленая), завершенное по вертикали прямоугольной полосой белого цвета.



В левой верхней части полотна расположен элемент белого цвета из герба Ханты-Мансийского автономного округа - Югры.

Закон Ханты-Мансийского автономного округа от 20 сентября 1995 года № 8-оз  
"О гербе и флаге Ханты-Мансийского автономного округа - Югры"

## ГИМН

### Ханты-Мансийского автономного округа - Югры

(слова А.А. Радченко)

Наш округ - седой богатырь  
Свой дух возродил величаво,  
Опора России - уралги Сибирь!  
Гордимся Югрой по праву!  
Югру на веки прославляя  
Делами великая  
Идет вдохновенно вперед!  
Мы пишем историю  
Любимой Югории  
И славим Югорский народ!  
Югру на веки прославляя  
Делами великая  
Идет вдохновенно вперед!  
Мы пишем историю  
Любимой Югории  
И славим Югорский народ!



Закон Ханты-Мансийского автономного округа от 7 декабря 2004 года № 73-  
оз "О гимне Ханты-Мансийского автономного округа - Югры"

# *Губернатор Ханты-Мансийского АО*

*КОМАРОВА  
НАТАЛЬЯ  
ВЛАДИМИРОВНА*





8 февраля 2010 года кандидатура Н. В. Комаровой  
внесена президентом РФ в Законодательное  
собрание Ханты-Мансийского автономного  
округа — Югры для наделения полномочиями  
губернатора округа.





Её соперниками в списке кандидатов, представленных партией «Единая Россия» на рассмотрение президенту, были действующий губернатор Александр Филипенко, вице-губернатор Тюменской области Сергей Сарычев и депутат Государственной Думы РФ Владимир Асеев. Депутаты Окружной думы единогласно проголосовали за наделение Комаровой полномочиями губернатора; инаугурация состоялась 1 марта 2010 года.



## Награды и звания

Орден Почёта (20 апреля 2006 года) — «за активное участие в законотворческой деятельности и многолетнюю добросовестную работу»

Орден Дружбы (31 августа 1998 года) — «за заслуги перед государством, многолетний добросовестный труд и большой вклад в укрепление дружбы и сотрудничества между народами»

Памятный знак Государственной Думы «100 лет со дня учреждения Государственной Думы в России»

Знак отличия «Парламент России»

Знак «Почетный работник рыбного хозяйства России»

Почётная грамота Совета Федерации Федерального Собрания Российской Федерации

Почётная грамота Государственной Думы Федерального Собрания Российской Федерации

Лауреат Всероссийского конкурса «Женщина-97» в номинации «Регион равных прав и равных возможностей»

Почётный работник охраны природы

Почётный работник газовой промышленности

Почётный гражданин города Новый Уренгой

# Систему нормативных правовых актов Ханты-Мансийского автономного округа - Югры составляют:

- Устав (Основной закон) Ханты-Мансийского автономного округа - Югры;
- законы Ханты-Мансийского автономного округа - Югры;
- постановления Думы Ханты-Мансийского автономного округа - Югры;
- постановления Губернатора Ханты-Мансийского автономного округа - Югры;
- постановления Правительства Ханты-Мансийского автономного округа - Югры;
- приказы исполнительных органов государственной власти Ханты-Мансийского автономного округа - Югры





Историческое название Ханты-Мансийского автономного округа - Югра. Первое письменное сообщение о народе, обитающем "на полунощных странах", было записано в "Повести временных лет" в 1096 году. Летопись рассказывает о неизвестном народе угры - (остяки (ханты) , вогулы (манси) - с которым столкнулись русские первопроходцы. В рассказе впервые упоминаются и соседи югричей – самоедь (ненцы). XII – XIII века отмечены в летописях достаточно частыми походами новгородцев в Югру для сбора дани – меха соболей, горностаев, песцов и белок. Спрос на дорогие меха на Руси не иссякал.

Окончательно Сибирь была присоединена к Московскому государству после легендарного похода Ермака Тимофеевича. Разбив осенью 1582 года хана Кучума и заняв столицу Сибирского ханства Искер, Ермак в конце зимы 1583 года отправляет небольшой отряд казаков вниз по Иртышу. Отряд, возглавляемый пятидесятником Богданом Брызгой (по другим сведениям - атаманом Никитой Паном), пройдя через земли кондинско-пелымских вогулов, подошел к "стенам" Самарова городка. Застигнутые внезапным нападением казаков, остяки отступили. Был убит и князь Белогорского княжества - Самар.





Чуть позже, уже после смерти Ермака, осенью 1585 года казаки под руководством воеводы Ивана Мансурова основали в устье Иртыша на правом берегу Оби первое русское укрепленное поселение - Обской городок. Таким образом, мансийские и хантыйские земли оказались в составе Российского государства, что было окончательно закреплено в 1592 году основанием городов Пелыма, Березова, а в 1594 году - Сургута.





Появившиеся на Обском Севере городки стали служить местом торговли. На наиболее оживленных направлениях возникли особые станции для перемены лошадей – "ямы". В 1637 году были устроены два яма – Демьянский и Самаровский (ныне г. Ханты-Мансийск).

10 декабря 1930 года Президиум ВЦИК принял постановление "Об организации национальных объединений в районах расселения малых народностей Севера". Постановлением предусматривалось создание 8 национальных округов, в том числе и Остяко-Вогульского (Ханты-Мансийского).

В связи с упразднением Тобольского округа произошло уточнение в составе и границах Ханты-Мансийского и Ямало-Ненецкого национальных округов. В составе Ханты-Мансийского округа образованы районы: Березовский (центр р.п. Берёзово), Микояновский (центр Кондинское), Кондинский (центр Нахрачи), Самаровский (центр Самарово), Сургутский (центр р.п. Сургут), Ларьякский (центр Ларьяк).

Ханты-Мансийский национальный округ получил статус автономного в 1977 г.

В 1993 г. Ханты-Мансийский автономный округ получил статус полноправного субъекта Российской Федерации согласно ст.65 Конституции РФ.

В соответствии с Указом Президента Российской Федерации от 25 июля 2003 года № 841 Ханты-Мансийский автономный округ переименован в Ханты-Мансийский автономный




# Ханты-Мансийский автономный округ – Югра

самый богатый нефтедобывающий регион России, по доходам населения уступает только Москве, уровень бедности понижен благодаря высоким доходам и разнообразным мерам социальной защиты, значительные средства расходуются на поддержку коренных народов Севера. После Москвы это самый благополучный и притягивающий население регион России, который из советского "региона нового освоения" стремится стать "российским Кувейтом".



В округе сосредоточено 7,5% мировой и 55% общероссийской добычи нефти



Не случайно в представлении многих россиян понятия "Ханты-Мансийский автономный округ" и "нефть" воспринимаются как синонимы – округ является основным нефтегазоносным районом страны. Наличие нефти и газа на территории округа было предсказано академиком И.М. Губкиным в 1934 году.





Бурение опорных скважин началось в 1951 году. 21 сентября 1953 года геологоразведочная скважина в п. Березово дала мощный газовый фонтан, что послужило началом изменения жизни края и экономики всей страны. Планомерное проведение геофизических и буровых работ началось в 1954 году.

25 сентября 1959 года вблизи села Шаим ( район современного г.Урая ) был открыт нефтеносный пласт с объемом суточной добычи нефти свыше одной тонны.

25 апреля 1960 года из скважины Р-7 на Мулымьинской площади получена первая промышленная нефть (суточный дебит более 10 тонн).

В июне 1960 года из скважины Р-6 Шаимской нефтеразведочной экспедиции ударил фонтан нефти с суточным дебитом 300 тонн. Было открыто первое в Сибири месторождение промышленной нефти.

Затем были открыты Усть-Балыкское, Западно-Сургутское, Покурское, Ватинское, Мамонтовское, Салымское, Правдинское и многие другие месторождения. В 1965 году стало известно об открытии Самотлорского месторождения, которое по запасам нефти входит в первую десятку крупнейших месторождений мира.







В 1964 году началась промышленная эксплуатация нефтяных месторождений округа. В 80-е годы на территории округа ежедневно добывалось около миллиона тонн нефти.

Высокие темпы развития нефтяной промышленности, строительства, энергетики обусловили быстрый рост населения (более чем на 1 миллион человек за последние 30 лет).

В настоящее время Ханты-Мансийский автономный округ по-прежнему является основной топливно-энергетической базой страны.

# *Юбилейные и памятные даты 2010 года*

**295 лет** назад (1715) в трудах Г. Новицкого появилось первое упоминание о юртах **Нахрачевых**, позднее село **Нахрачи**, в настоящее время поселок Кондинское (Кондинского района).

**280 лет** назад (1730) в г. Березов сослано семейство князей Долгоруких.

**270 лет** назад (1740) в г. Березове побывала астрономическая экспедиция **Ж. Н. Делиля**. Ее целью было наблюдение за прохождением планеты Меркурий через диск Солнца.

**175 лет** назад (1835) в г. Сургуте была открыта школа для обучения грамоте казачьих детей.

**175 лет** назад (1835) открыта первая инородческая больница на Югорской земле в г. Березове (ныне поселок Березово).

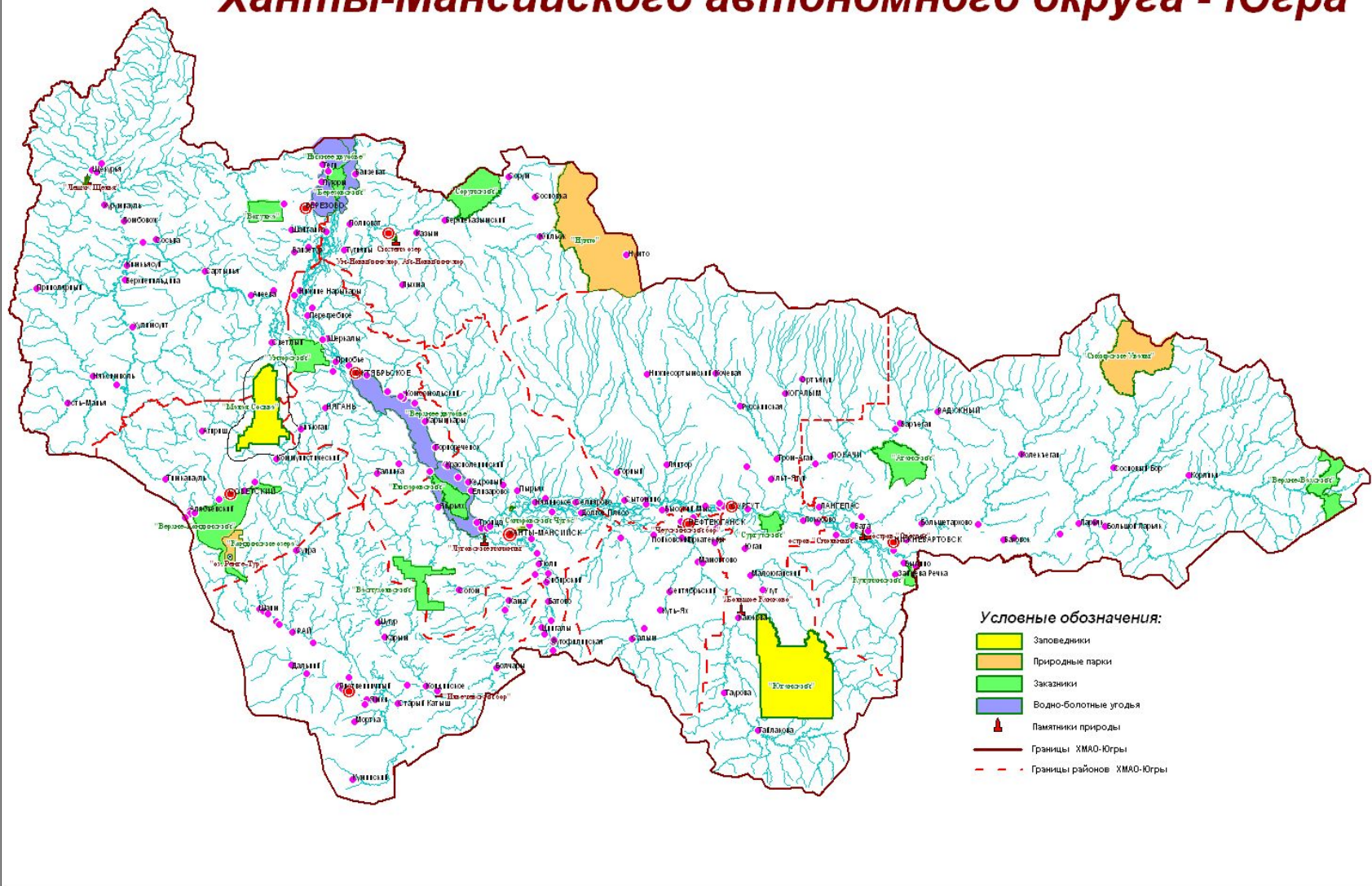
**165 лет** назад (1845) совершил вторую экспедицию по Сибири финский лингвист **Маттиас Кастрен** с целью изучения родственных языков.

**140 лет** назад учреждено (1870) Березовское викариатство Тобольской епархии, первый епископ **Ефрем Рязанский**.

**85 лет** назад (1925) в д. **Щекурья** (ныне Березовский район) открыта первая национальная мансийская школа.

**80 лет** назад (1930) в Центриздате СССР (г. Москва) издан первый букварь на хантыйском языке – **“Ханты книга”**, составленный Петром Ефимовичем Хатанзеевым.

# Особо охраняемые природные территории Ханты-Мансийского автономного округа - Югра



# *ДЕЙСТВУЮЩИЕ ГОСУДАРСТВЕННЫЕ ПРИРОДНЫЕ ЗАПОВЕДНИКИ*

## *Малая Сосьва*



*Центральная часть Кондо-Сосьвинского Приобья в Советском и Березовском районах, 225,6 тыс. га. Резерват аборигенных популяций сибирского речного бобра, редких и исчезающих видов животных и растений.*

*Сургутский район, 648,7 тыс. га. Типичные  
равнинные ландшафты среднетаежной подзоны  
Западной Сибири с характерным для них  
комплексом растений и животных.*



*Юганский*

*На территории Ханты-Мансийского автономного округа имеется 6 памятников природы:*

<i>Ханты-Мансийские холмы</i>	<i>Живописные окрестности г. Ханты-Мансийска, 0,4 тыс.га. Для рекреации и туризма.</i>
<i>Шапшинские кедровники</i>	<i>Ханты-Мансийский район, 0,1 тыс.га. Сохранение уникальных естественных ландшафтов, представленных кедровыми насаждениями.</i>
<i>Остров Смольный</i>	<i>Нижневартовский район, 0,5 тыс.га. Сохранение уникальной природной экосистемы.</i>
<i>Остров Овечий</i>	<i>Нижневартовский район, 0,2 тыс.га. Сохранение уникальной природной экосистемы.</i>
<i>Лесоболотная зона "Большое Каюково"</i>	<i>Сургутский район, 4 тыс.га. Здесь сосредоточены основные типы болот и лесов, характерные для среднетаежной зоны Западной Сибири.</i>
<i>Чеускинские кедровники</i>	<i>Нефтеюганский район, 0,1 тыс.га. Сохранение ландшафтов имеющих рекреационное и санаторное значение.</i>

# ПРИРОДНЫЕ ПАРКИ ОКРУЖНОГО ЗНАЧЕНИЯ

## *Нумто*

Белоярский район, 721,8 тыс. га. Сохранение природных комплексов Сибирских Увалов. Экологическое, историческое и этнографическое значение.



## *Кондинские озера*

Советский район, 36,014 тыс.га.



## *Сибирские Увалы*

Нижневартовский район, 299,62 тыс.га.



## *Самаровский Чугас*

Ханты-Мансийский район, 6621 га.

# Редкие виды млекопитающих и птиц Югры



Крапивонозобая казарга



Соболи




Белолобый гусь







# НАРОДНОСТИ ХМАО



Ханты,  
Манси,  
Ненцы





Письменность с 1931 года на основе латинского, а с 1937 года - на основе русского алфавита.

Выделяются этнографические группы: северная, с сосьвинским и верхнелозьвинским диалектами; южная, или тавдинская; восточная с кондинским диалектом; западная с пелымским, вагильским, среднелозьвинским и нижнелозьвинским диалектами.

Литературный язык на основе сосьвинского диалекта.

Верующие - православные.

Сохраняются традиционные верования

М'АНСИ (самоназвание - "человек"), вогулы, народ в Российской Федерации, коренное население Ханты-Мансийского АО Тюменской области (в бассейне реки Обь, главным образом по её левым притокам Конда, Северная Сосьва и др.). Живут также на северо-востоке Свердловской области.

Родственны хантам, с которыми объединяются под названием обские угры. Говорят на мансийском языке финно-угорской группы уральской семьи. Свыше 60% Манси считают родным русский язык.



**Ханти, хандэ, кантэк.**

**Численность в Российской Федерации**

Около 30,000 тыс. чел.

**Территория расселения**

Ханты - коренное нас. Зап. Сибири, сосредоточенное в Ханты-Мансийском (11,9 тыс. чел. - 52,8%), Ямало-Ненецком (7,2 тыс. чел. - 32,2%) авт. окр. и Томской обл. (804 чел. - 3,6%). Живут также за пределами территории традиционного расселения (2,6 тыс. чел. - 11,4%).

Общ. числ. 22,5 тыс. чел.

**Язык и письменность**

Говорят на хантыйском языке.

Письменность на основе русской графики.

**Религия и духовная культура**

Верующие Ханты - православные.



