

Викторина «Просторы родного края»

79 лет со дня
образования
Хабаровского края.



Где солнца восход и где Амур
В зеленых берегах крутится,
Желая паки возвратиться
В твою державу от маньжур
М.В. Ломоносов. «Ода Елизавете в 1742
году».



Немеркнущий подвиг
русских землепроходцев и мореходов, открывших
Приамурье и другие дальневосточные земли,
жив в памяти потомков

**Внимательно
прочитай вопрос и
выбери
правильный ответ
из предложенных**



Кто были первыми первопроходцами?

- Муравьев- Амурский
- Поярков
- Хабаров
- Дьяченко

Правильный ответ

- первыми первопроходцам и были:
- Поярков
- Хабаров
- Дьяченко



Когда Ерофей Павлович Хабаров бывал в г. Хабаровске?

- В 1653 году
- В 1770 году
- В 1870 году



Правильный ответ

- Е.П.Хабаров **никогда** не был в Хабаровске, так как Хабаров на Амуре был в 1653 году, а селение заложили через 2 лет



Хабаровский край по площади занимает

- А. 3 место в Российской Федерации
- Б. 4 место в Российской Федерации
- В. 5 место в Российской Федерации
- Г. 10 место в Российской Федерации

Правильный ответ

- Хабаровский край по площади **занимает 4 место** в Российской Федерации



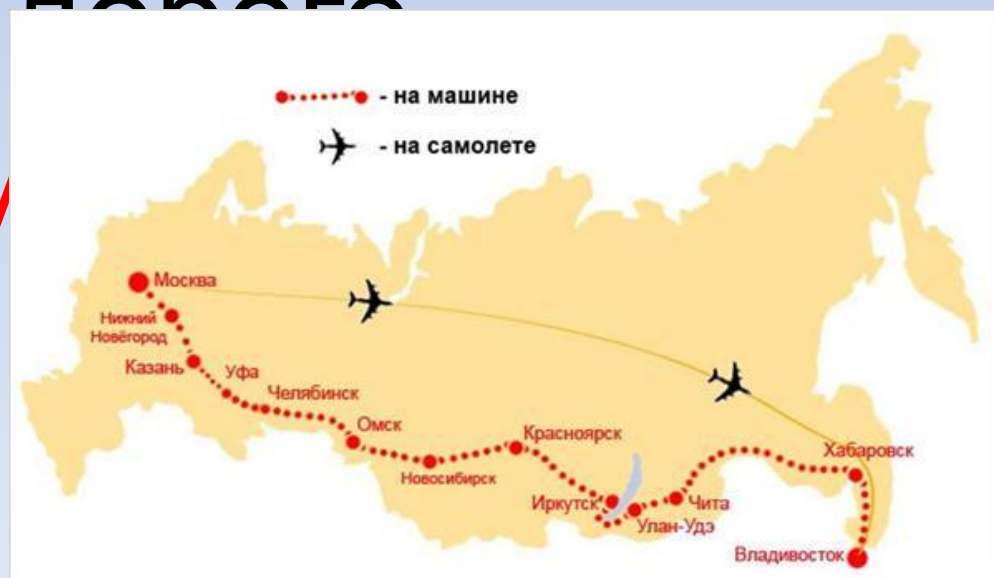
Расстояние от Хабаровска до Москвы по Железной дороге

- А. более 6500км
- Б. более 7000км
- В. Более 8000км
- Г. Более 8500км

Правильный ответ

• Расстояние
от Хабаровска до
Москвы
по железной дороге

более 8500км



**Назови города
Хабаровского
края.**

Города Хабаровского края.

- **Хабаровск**
- **Николаевск-на-Амуре**
- **Советская Гавань**
- **Комсомольск-на-Амуре**
- **Амурск**
- **Бикин**
- **Вяземский**



Какой край (область) не граничит с Хабаровским краем?

- Амурская область
- Приморский край
- Магаданская область
- Республика Саха (Якутия)

**Все граничат с
Хабаровским
краем**

Где в Хабаровском крае водятся тюлени и киты?

- В реке Амур
- В Японском море
- В Охотском море
- Нигде


Правильный ответ

- В Хабаровском крае в **Охотском море** живут **КИТЫ, ТЮЛЕНИ.**



Амур по протяжённости среди рек России занимает

- А. Второе место
- Б. Третье место
- В. Четвёртое место
- Г. Пятое место




Правильный ответ

- Амур по протяжённости среди рек России занимает **третье место**



Какое село Хабаровского края знаменито наскальными рисунками – петроглифами?

- Малышево
- Сикачи-Алян
- Николаевка
- Арка



Правильный ответ

•Сикачи-Алян



Гора Ко – одна из ВЫСОКИХ вершин

- А. Джугджура
- Б. Сихотэ-Алиня
- В. Ям-Алиня

Правильный ответ

- Гора Ко – одна из
высоких вершин
Сихотэ-Алиня



Какое дерево занесено в Красную Книгу?

- Ясень маньчжурский
- Сосна корейская
- Бархат амурский
- Клен мелколистный

Правильный ответ

- Бархат амурский



Река Кухтуй протекает

- А. В Охотском районе
- Б. В Советско-Гаванском Районе
- В. В Амурском районе
- Г. Ульчском районе

Правильный ответ

- Река Кухтуй протекает в Охотском районе



Назовите автора Гимна Хабаровского края



Правильный ответ

- Гимна
Хабаровского края
нет



Сколько гербов за свою историю имел город Хабаровск

- А. Два
- Б. Три
- В. Четыре

Правильный ответ

- Город Хабаровск за свою историю имел **три герба**



Знаете ли вы, кто является

- Губернатором
Хабаровского края?

- Губернатором Хабаровского края

с 30 апреля 2009 года.

Шпорт Вячеслав Иванович



Родился: 16 июня 1954 г. (61 год) Комсомольск на

Амуре, Хабаровский край

Партия: Единая Россия



Какой из предложенных флагов является флагом Хабаровского края?



На каком щите изображён полный герб Хабаровского края?




• Сколько лет
Хабаровскому
краю?

Мой любимый край



- Над сопками
солнце встает
величаво,
Умывшись
крутой
океанской
волной.
Здесь нового
дня и исток, и
начало.
К нам первым
рассветы
стучатся в окно.





© 2005 Sergei Beiski



