


# Достопримечательности Хакасии



# Салбыкский курган

Большой Салбыкский курган, расположен в «Долине царей», примерно в 70 километрах от Абакана.

**Между плитами, на расстоянии в несколько метров друг от друга стоят большие менгиры, всего 23 камня метров по 3-5 высотой. Считается, что каждый камень имеет своё предназначение. Каменная ограда не замкнута, имеет три разрыва - ворота.**




# Боярская писаница

**Это невысокая длинная стена, на поверхности которой расположена древняя выбивка.**



**Она находится на юго-западе хребта Бояры, расположенного в Боградском районе.**



**На ней расположены 40 фигур, таких как поселок с домами из бревна и юртами, а также расположены люди, олени, козы, кони.**



Туимский провал

**Глубина озера составляет 100 метров, в некоторых местах 500 метров. Вода в нём имеет бирюзовый цвет. В данный момент котловина длиной 700 метров, шириной 400 метров. Высота от самого высокого пика до поверхности озера находящегося на дне котловины составляет 125 метров, дна же озера до сих пор не видел ни кто.**



**Расположен в юго-западной части Хакасии, в предгорьях Абаканского хребта. Создан в 1996 году. Площадь 18,4 тысяч гектаров. Хорошо сохранились образцы хакасской народной жизни.**

**Музей-заповедник  
"Казановка"**



# Ивановские озёра



**Озёра находятся в Орджоникидзевском районе, имеют карстовое происхождение и питаются из ручьёв и снежников горы Бобровая. Ивановские озёра состоят из четырёх озёр, глубина самого большого около 150 метров. Над верхним озером находится снежник, который не успевает растаять**



**за лето. Из верхнего озера вытекает ручей, который падает с 40 метровой высоты на пологую скалу и впадает в нижнее озеро.**

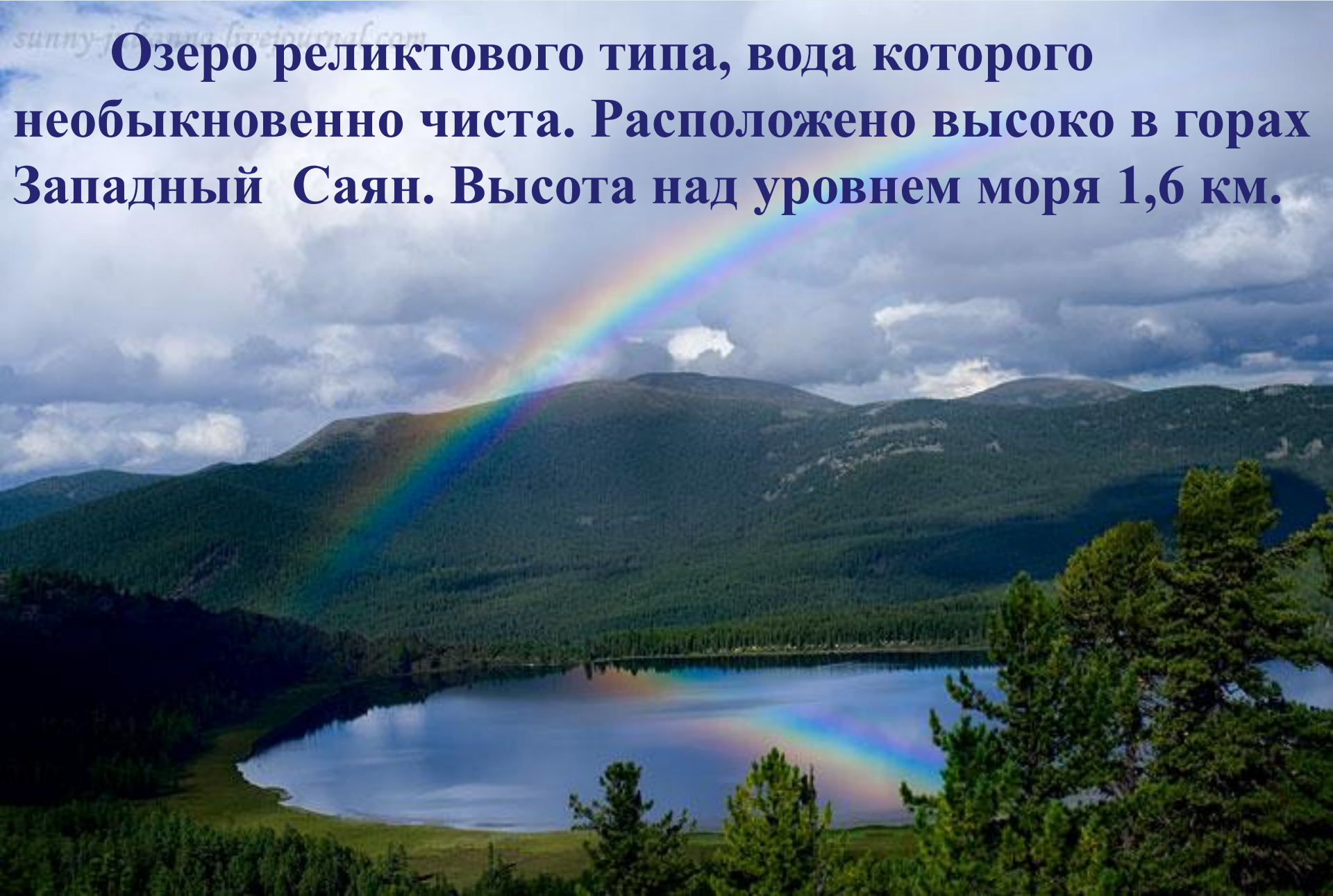
**Ивановские озёра находятся в зоне субальпийских лугов. Растительность здесь разнообразная и красочная.**



**Озёра окружены карликовыми берёзами, много черники и других ягод.**

# Озеро Маранкуль

*sunny-journal.com*  
**Озеро реликтового типа, вода которого необыкновенно чиста. Расположено высоко в горах Западный Саян. Высота над уровнем моря 1,6 км.**



# Горная гряда «Сундуки»

Тянется в Ширинском и Орджоникидзевском районах, неподалеку от села Июс. Это массив из пяти отдельно стоящих гор-останцев, высотой до 200 м





**Название гряда получила от самой северной горы — «Сундук», на вершине которой находится скала в виде куба, очертаниями похожая на сундук**



# Источники информации:

1. <http://images.yandex.ru/>
2. <http://khakasia.drugiegoroda.ru/>
3. <http://obzormest.ru/hakasija>
4. <http://strana.ru/places/29000>