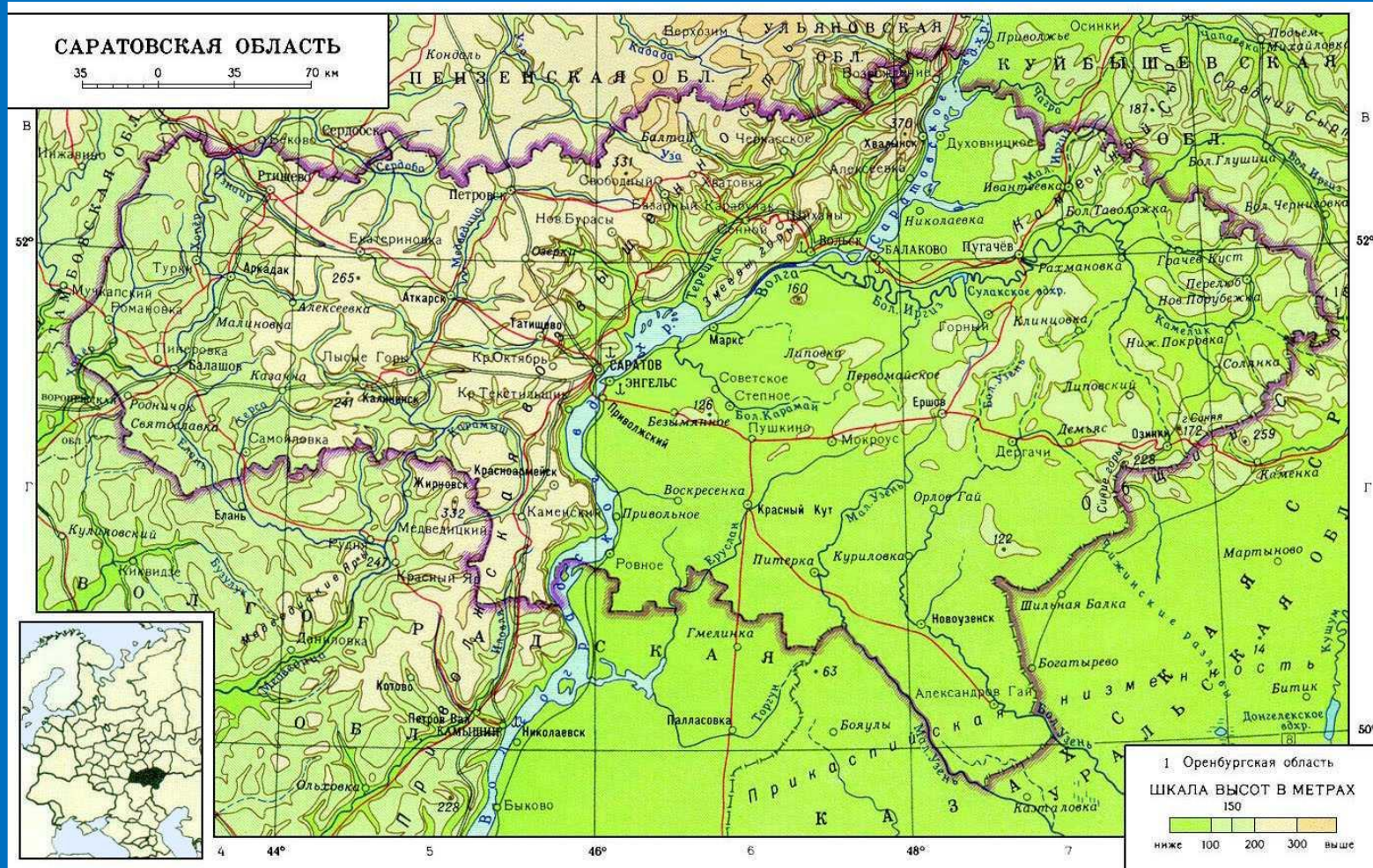




Исторические страницы Саратовской области

Выполнили обучающиеся гр.№20 Фомина Елена и Елфимова Мария
Руководитель: мастер п/о Пирогова Н.Е.

Карта Саратовской области



Территория и климат

Саратовская область занимает 100,2 тыс. км². На ее территории проживает 2722 тыс. жителей (городских 75%), 17 городов, 33 поселка городского типа. Центр — Саратов. Волга делит Саратовскую область на возвышенное правобережье и низменное левобережье. Средние температуры января -12 °С, июля 22 °С. Осадков 250-450мм в год. Главная река — Волга.

Историческая справка

- Официальной датой основания города Саратова считается 5 июля 1590 года. Именно в этот день на волжский берег прибыли «Отцы-основатели» Саратова – князь Григорий Осипович Засекин и стрелецкий голова Федор Михайлович Туров. Они заложили крепость Саратов на левобережье Волги, напротив татарского городища Увек. По одной из версий название города происходит из слияния татаро-монгольских слов: «Сары» (желтый) и «Тау» (гора).

Географическое положение и рельеф

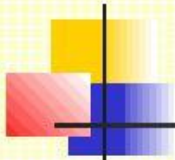
- Рельеф Саратовской области включает в себя горы, холмы, овраги, равнины, долины рек. Равнинность и ступенчатость рельефа здесь наиболее характерны. Область за весь геологический период претерпела поднятие и погружение. Это сопровождалось образованием складок, разрывов земной коры. Несколько раз территория Заволжья испытывала погружение под воду морей. Под воздействием воды, ветра и солнца осадочные породы разрушались. В результате этого в течение многих веков равнины приобретали волнистый характер. Так постепенно складывался рельеф области.

Административно-территориальное положение

- Саратовская область была образована в 1936 году, является субъектом РФ и входит в Приволжский Федеральный округ.
- Население области многонациональное, имеются представители 134 национальностей и народностей. Среди них наиболее многочисленны русские – 86 процентов.
- В административно-территориальном отношении область разделена на 38 районов.

Герб Саратовской области

Пифагорова буква (цифра) И герб Саратовской губернии



- Три стерляди, символизирующие богатство Волжского края рыбой, образуют пифагорову букву **Y**.
- Полагают, что число геральдических рыб на гербе (рыба – христианский символ) равнялось числу монастырей в г. Саратове, которые по праву считались форпостом обороны, культуры и духовного богатства.
- Расположение рыб в форме философской буквы должно напоминать людям о выборе достойного, правого пути на ежедневных жизненных перепутьях.



Флаг Саратовской области

Флаг Саратовской области

- Был принят 5 сентября 1996 года. В центре белой полосы герб Саратовской области в окружении золотого декоративного венка из дубовых, лавровых ветвей и колосьев, соединённых золотой лентой.



Основные отрасли промышленности

- В 1995 году в Саратове работало свыше 130 заводов и фабрик. В настоящее время город известен машиностроительной, авиационной, химической, нефтеперерабатывающей, электротехнической, стекольной, полиграфической, пищевой и другими отраслями промышленности.

Символы г.Саратова




Главными символами современного Саратова являются крупнейший в Европе автодорожный мост, соединяющий правый и левый берега Волги и мемориальный комплекс «Журавли», установленный на Соколовой горе.

Саратовская гармонь и калач



Выдающиеся люди земли саратовской

П.А. Столыпин
(1862-1911)
губернатор Саратовской
губернии
1903-1906 гг., Министр
внутренних дел
1906-1911 гг.,
Председатель Совета
министров 1906-1911 гг.,
инициатор аграрной
реформы названной его
именем. Первый указ
вышел 09.11.1906 г.



Писатель, мыслитель...

биография

- Чернышевский Николай Гаврилович [12(24).7.1828, Саратов, — 17(29).10.1889, русский революционер и мыслитель, писатель, экономист, философ. Родился в Саратове в семье священника.
- В детстве стал «пожирателем книг».
- 1836 – 42 духовное училище
- 1842 – 45 духовная семинария. Однако образование не удовлетворяло, и он покидает семинарию.



Первый человек в космосе



25 октября 1954 года Гагарин пришёл в Саратовский аэроклуб. В 1955 году Юрий Гагарин закончил с отличием учёбу и совершил первый полёт на самолёте Як-18. Всего в аэроклубе Юрий Гагарин выполнил 196 полётов и налетал 42 часа 23 мин.]

Наши земляки в годы Великой отечественной

**Саратовская область в годы
Великой Отечественной войны
(1941-1945 гг.)**



**Наши земляки были в
числе тех, кто дошел
до Берлина. "Мы с
Волги - из Саратова",
запечатлена на одной
из фотографий
надпись на колонне
рейхстага. Многие
прошли дорогами
Великой
Отечественной в**

Учебные заведения г. Саратова



В Саратове одиннадцать высших учебных заведений, среди них Саратовский ордена трудового красного знамени государственный университет им. Н.Г. Чернышевского; технический, медицинский, агроинженерный университеты; академия права, экономическая, сельскохозяйственная академии, педагогический институт, академия ветеринарной медицины и биотехнологии, консерватория, Поволжский кадровый центр

- На территории Саратовской области находятся и работают порядка 55-ти учебных заведений среднего профессионального образования. В одном из таких заведений-«Ершовском агропромышленном лицее» работаем и обучаемся мы с вами.



**Всем спасибо за
внимание!**