

*Образование и устройство
Крымского ханства*



Содержание.

Причины возник

- Ослабление Золотой Орды в результате постоянных набегов из самых крупных городов — Мамае и Тохатамыш.
- Смерть последнего хана Орды в 1502 году, после чего ханство перестало контролировать Крым.
- Постоянные феодальные распри с разделом Орды на другие ее части — княжеств.
- Стремление местных правителей к самостоятельным отношениям с Ордой и традициям получения дани.
- Фактически самостоятельное существование Крымского улуса, управлялась Ордой.



Границы Российского государства 1572

1557 Годы присоединения к России государств и вхождения в подданство народов

- В XIII в. в крымские города в значительном количестве стали пере

СРЕДНЕВЕКОВЫЙ КРЫМ В XIII–XV вв.




- итал
- част
- нача
- Кры
- фак
- поср
- меж
- Кр
- фак
- (Бал
- адм
- (Кер
- Золо
- Кры
- экон
- нар
- феод

Улус (монг. улс — государство, люди, племя, народ) — монгольский социальный термин со сложной семантикой, служащий в основном для обозначения понятий государство, народ. Также означает орду, военную дружину и производные, отсюда — государство или страна.

Юрт — название городского округа и городка в ханстве Крымском и в царстве Ордынском, а также в Чечне.



- Крымское ханство основал **Хаджи Девлет-Гирей**.
- Как писал путешественник Михалон Литвин в своей книжке «О нравах татар, литовцев и москвитян», Хаджи-Гирей родился в литовском городе Троки (ныне Тракай) и находился под охраной Великих князей Витовта, а затем Сигизмунда.
- В **1428** году он начал борьбу за Крым. В **1443** году Хаджи-Гирей стал называться ханом (тогда же закончилась 48-летняя борьба за независимость Крыма от Золотой Орды). Созданное им государство — Крымское ханство — просуществовало 340 лет.
- Первая столица была в городе **Солхат**, а впоследствии её перенесли в **Бахчисарай**.
- **Хаджи́ I Герáй А́нгел (Мелéк)** (крым. I Насі Geraу, ¹ حاجی کرای; Melek Насі Geraу, ملک حاجی کرای; (около 1397 — 1466) — первый хан Крыма (1441—1466), основатель независимого Крымского государства и династии Гераев.





- Основатель государства, укрепив свою власть, построил много мечетей и школ, способствовал оседлости, земледелию и развитию ремёсел татар, помогал христианским монастырям. До сих пор сохранились руины построенной им мечети в уникальном пещерном городе Чуфут-Кале и его усыпальница, где впоследствии похоронили и его сына, Менгли-Гирея, и внука, Сахиб-Гирея.



Старый Крым



Кырк-Ор (Чуфут-Кале)



Бахчисарай



Palace of the Khans.
BATCHISERAI

Lithog. from Nature by Lady A. B.

- Крымское ханство
- Генуэзские колонии
- Княжество Феодоро
- Бывшая граница Византии

Азовское море

Воспоро (Керчь)

П-ов Крым

Солхат (Старый Крым)

Кырк-Ер (Чуфут-Кале)

Каффа (Феодосия)

Каламита (Инкерман)

Фуна

Солдая (Судак)

Луста (Алушта)

Феодоро (Мангуп)

Чембало (Балаклава)

Каулита (Ялта)

Чёрное море

Государственные образования
на Крымском полуострове в середине XV века

- **Менгли́ I Герáй (Гирéй)** (крым. I Meñli Geray, ۱ منگلی کرای; 1445—1515) — крымский хан (1467, 1469—1475, 1478—1515) из династии Гераев. Шестой сын первого крымского хана Хаджи I Герая, дед султана Османской империи Сулеймана Великолепного.

- В мае 1475 года османский султан **Мехмед II** Фатих организовал большой военный поход на генуэзские владения в Крыму. Турецкий флот под предводительством великого визиря **Гедик Ахмед-паши** появился под стенами Кафы. Турецкое войско высадилось на берег, где к нему присоединился Эминек-бей с татарской конницей. Турки-османы при поддержке татар осадили Кафу и стали обстреливать город из артиллерии. Во время осады Кафы свергнутый хан Менгли Герай сражался на стороне своих союзников-генуэзцев, он с полторатысячным отрядом своих сторонников выступил из Кафы, но не устоял против превосходящих силы турецкой армии и отошёл обратно в крепость. Кафа капитулировала и сдалась турецкой армии. Турки-османы заняли Кафу, где казнили триста генуэзцев и наложили на город огромную контрибуцию.



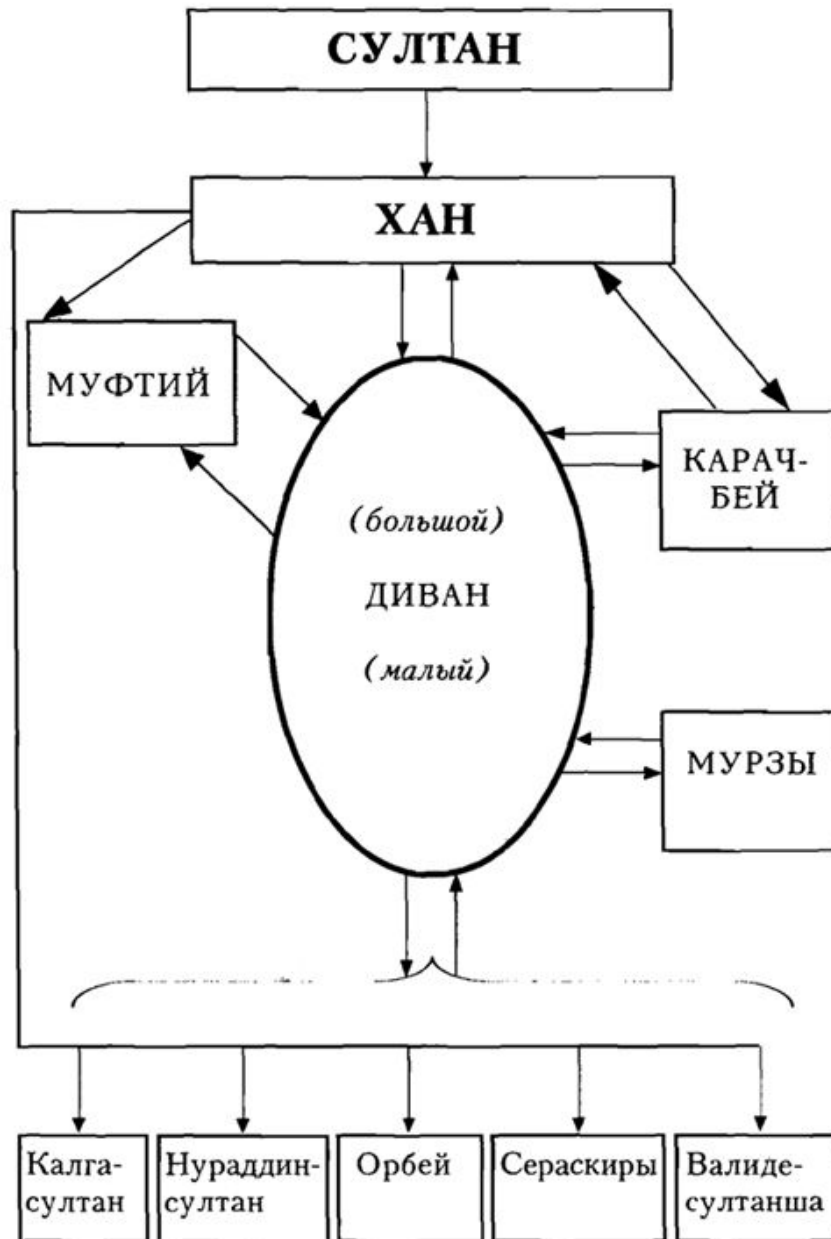


- **Социальное устройство Крымского ханства**



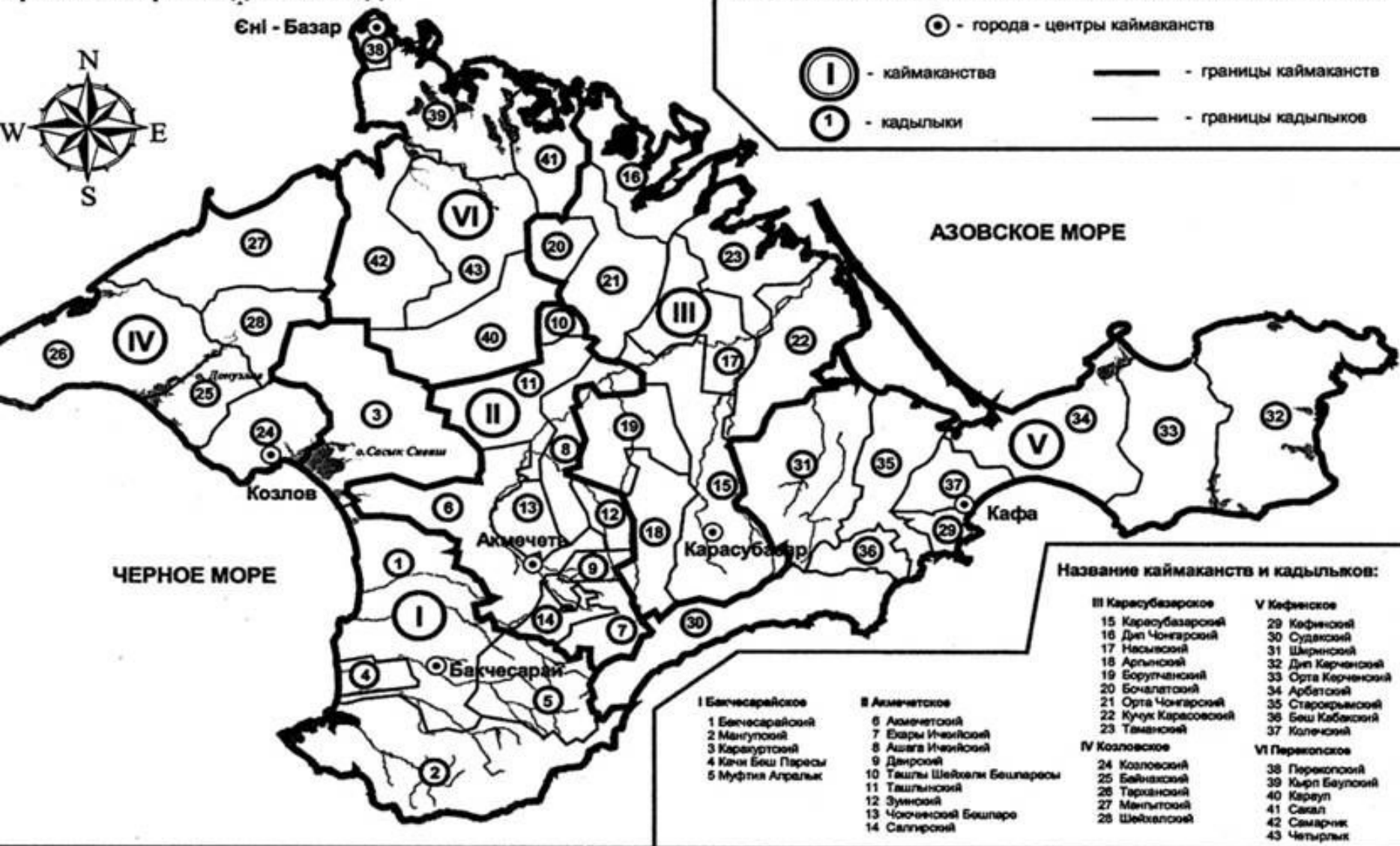
- Государственное устройство Крымского ханства

ГОСУДАРСТВЕННО-ПОЛИТИЧЕСКОЕ УСТРОЙСТВО КРЫМСКОГО ХАНСТВА



Административно-территориальное устройство Крыма до 1784 года

Єні - Базар



УСЛОВНЫЕ ОБОЗНАЧЕНИЯ:

Структура административно-территориальных единиц Крыма в 1784 году:

⊙ - города - центры каймаканств

Ⓜ - каймаканства

— - границы каймаканств

① - кадылыки

— - границы кадылыков

АЗОВСКОЕ МОРЕ

ЧЕРНОЕ МОРЕ

Кафа

Козлов

Акмеchet

Карасубазар

Бакчесарай

Название каймаканств и кадылыков:

- | | |
|----------------------------|-----------------------|
| III Карасубазарское | V Кефенское |
| 15 Карасубазарский | 29 Кефенский |
| 16 Дип Чонгарский | 30 Судакский |
| 17 Насынский | 31 Шарнинский |
| 18 Арлынский | 32 Дип Керченский |
| 19 Борунчанский | 33 Орта Керченский |
| 20 Бочалатский | 34 Арбатский |
| 21 Орта Чонгарский | 35 Старокрымский |
| 22 Куух Карасовский | 36 Беш Каблукский |
| 23 Таманский | 37 Колечинский |
| IV Козловское | VI Перекопское |
| 24 Козловский | 38 Перекопский |
| 25 Байнакский | 39 Кыр Баулюкский |
| 26 Тарханский | 40 Караул |
| 27 Мангытский | 41 Сагал |
| 28 Шейхелский | 42 Самарник |
| | 43 Четырлык |

I Бакчесарайское

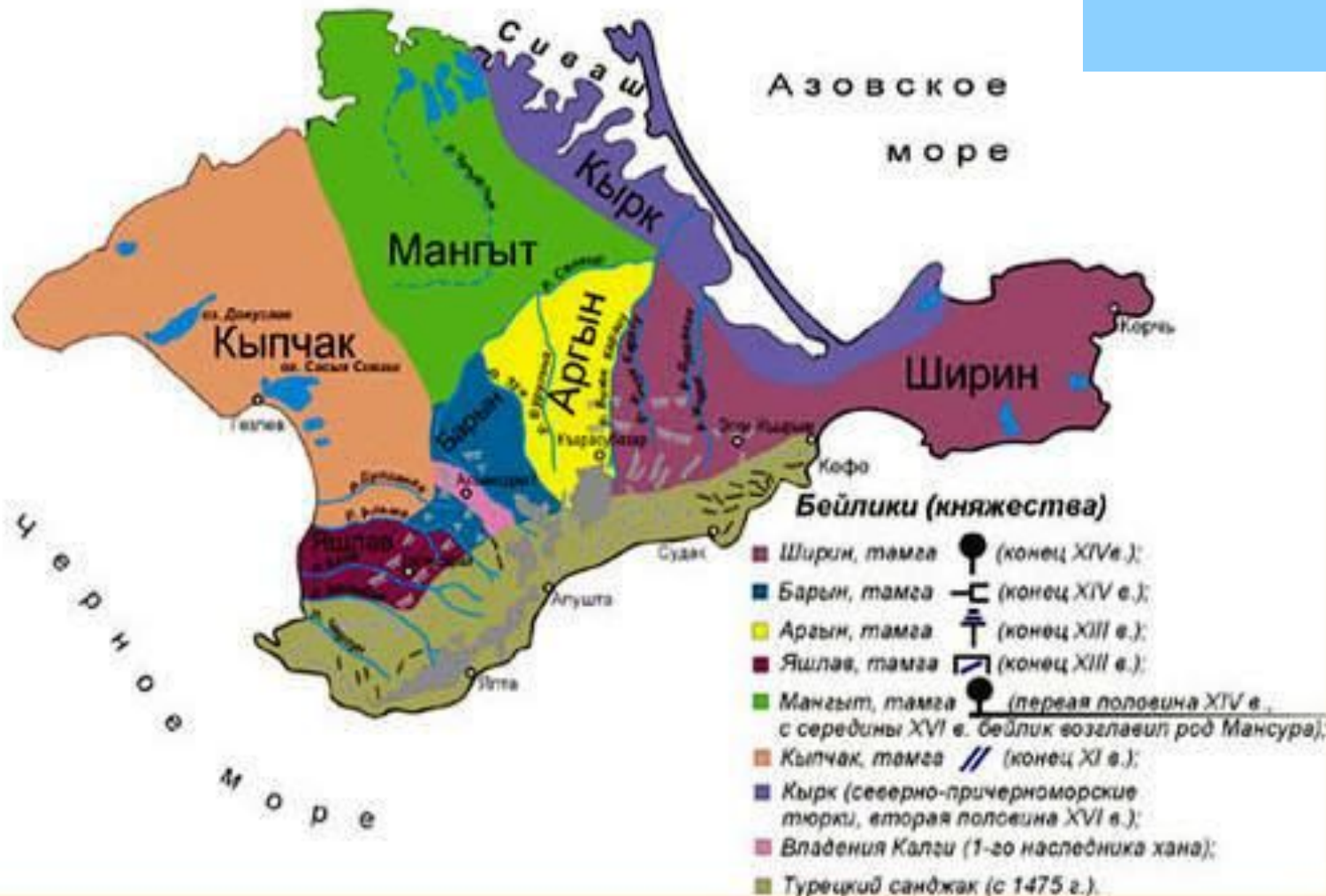
- 1 Бакчесарайский
- 2 Мангульский
- 3 Карасуртский
- 4 Кенч Беш Парасы
- 5 Муфля Агралык

II Акмеchetское

- 6 Акмеchetский
- 7 Бакры Ичкытский
- 8 Ашга Ичкытский
- 9 Дарский
- 10 Ташлы Шейхели Бешпарсы
- 11 Ташлынский
- 12 Зуиный
- 13 Чоюкский Бешпаре
- 14 Салгырский



Бейлики Крымского ханства (XVI в.)













халат, простьобаний і
що виконував роль
обла
триу
го п
з кол
ми н
не в
значн
не озб
збрун
(або ж
із деко
та тур
шитому
футлярі
ника пр
ло — н
степовог
Сідло з пр
го «крилом
турецько
має п
і сп
поду



Tatars:
1: Winged Tatar uhlan, 1656
2: Standard-bearer, late 17th C.
3: Common Tatar, 17th C.

Courtesy Photo