

80 лет Саратовской области.



Родина... Отечество... Отчизна...

Отчий дом — для нас это наша родная Россия.

Но у каждого из нас есть маленький уголок, точка на Земле, где мы родились, сделали первые шаги в жизнь, — это наша родина. И это место принято называть «малая родина».



Цель: Углубить знания о Саратовской области. Воспитывать патриотические чувства гордости и любви к родному краю, к месту, где ты родился и живешь. Воспитание ценностного отношения к истории Родного края, развитие патриотизма, вырабатывать у учащихся правильное отношение к нравственным ценностям человека.

Задачи:

Помочь учащимся в осознании значимости исторического прошлого нашего края.

Развивать способность критического восприятия информации.

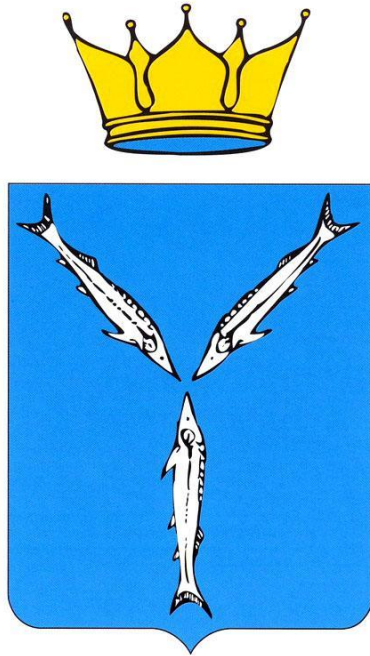
Способствовать развитию умения выступать перед аудиторией и взаимодействовать с другими участниками.

История Саратовской области

В 1780 году 1780 году образовано Саратовское наместничество 1780 году образовано Саратовское наместничество в составе девяти уездов 1780 году образовано Саратовское наместничество в составе девяти уездов (Саратовский, Хвалынский, Вольский, Кузнецкий, Сердобский, Аткарский, Петровский, Балашовский и Камышинский),

в 1797 году в 1797 году — Саратовская губерния в 1797 году — Саратовская

Саратовская область




Герб Саратовской области



Флаг Саратовской

Герб Саратовской области

представляет собой лазоревый (синий ,голубой) щит с тремя серебряными стерлядями, сходящимися в вилообразный крест увенчанный золотой земельной короной подбитой лазурью (с пятью видимыми острыми зубцами ,из которых три – на передней стороне обруча, два – на задней стороне



Флаг Саратовской области

Флаг Саратовской области представляет собой прямоугольное полотнище из двух горизонтальных полос: нижней — красного цвета и верхней — белого цвета с двухсторонним изображением в центре белой полосы [герба Саратовской области](#) в окружении золотого декоративного венка из дубовых, лавровых ветвей и колосьев, соединённых золотой лентой.



Географическое положение

Саратовская область расположена на юго-востоке Европейской части России, в северной части Нижнего Поволжья. С запада на восток территория вытянута на 575 км, с севера на юг — на 330 км. Через область протекает река Волга, которая делит область на 2 части: Левобережье и Правобережье.



Саратовская область — субъект Российской Федерации

Саратовская область — субъект Российской Федерации, входит в состав Приволжского федерального округа. Административный центр — город Саратов. На юге граничит с Волгоградской областью, на западе — с Воронежской и Тамбовской областями, на севере — с Пензенской, Самарской, Ульяновской и Оренбургской областями, на востоке проходит государственная граница России с Казахстаном. Общая протяжённость границ составляет свыше 3500 км.



Национальный состав населения Саратовской области.

Народ	Численность в 2010 году, чел. ^[10]
Русские	2 151 215 (87 ,55 %)
Казахи	76 007 (3 ,09 %)
Татары	52 884 (2 ,15 %)
Украинцы	41 942 (1 ,71 %)
Армяне	23 841 (0 ,97 %)
Азербайджанцы	14 868 (0 ,60 %)
Чуваши	12 261 (0 ,50 %)
Мордва	10 917 (0 ,44 %)
Белорусы	8 489 (0 ,34 %)
Немцы	7 579 (0 ,31 %)
Чеченцы	5 738 (0 ,23 %)
Лезгины	5 245 (0 ,21 %)
Указана национальность	2 457 014 (100 ,0 %)
ВСЕГО	2 521 892
показаны народы с численностью более 5000 человек	

САРАТОВ




Саратов-Энгельс мост
























Река Волга





