



РЕСПУБЛИКА БУРЯТИЯ



Хоринский

район






Хоринский район



Хоринский

Официальное название – Хоринский район.
район
Дата образования – 12.11. 1923 г.



Страницы



Неутомимые кочевники евроазиатских просторов – хоринцы – оставили о себе память во всех «четырех сторонах и восьми краях света». В раннем средневековье хори-буряты жили в Прибайкалье, но в позднем – населяли уже Забайкалье, то есть кочевали по обоим берегам Байкала.

Из истории Хоринского района

1702 г. – Конный переход хори-бурят к царю Петру I.

1703 г. – Петр I издал указ о сохранении за хоринскими бурятами «породных земель».

1763 г. – Гелун Лубсан Юмсун был избран главным ламой хоринских буддистов.

1763 г. – Составлен законодательный сборник «Хэб».

1768 -1804 гг. – Главный тайша хоринских бурят - Ринцеев Дамбадугар.

1781 г. - Составлено «Степное уложение».

1795 г. – Основан Ашицкий дзонг



Из истории

района

1806 г. - Открыто Агинское уездное училище.

1822 г. – Создана Хоринская Дума.


1837 г. – Из ведомства Хоринской степной думы отделились агинские буряты.

1837 г. – Государь император Николай I пожаловал всемилостивейшей грамотой 14 Прекрасных Золотых Знамен хори-бурят.

1843 г. – Саагиев Аюши (Ванчик) – хоринский летописец написал историческую записку о хори-бурятах «Сочинение о происхождении народности, называемой хори».

1838-1849 гг.- Дэмбилов Ринчиндоржи -
главный тайша хоринских бурят.





Из истории района

1881 г. – В хоринских степях путешествовал французский путешественник **Эдмон Котто**.

1918 г. – В с. Додо-Анинское открыта первая изба-читальня.

1922 г. – Хоринцы впервые увидели трактор «Универсал».

1923 г. – Состоялся I аймачный съезд Советов рабочих, крестьянских и красноармейских депутатов.

1955 г. – Группа передовых полеводов Хоринского аймака награждена поездкой на **ВДНХ** в г. Москва.

1957 г. – Образован овцесовхоз «Хоринский» на базе шести колхозов: «Сталин», «Киров», «Пламя»,

Гигант – Кодишич – Арбиджид



Статистик

а

Общая площадь – 13431 кв. км.

Плотность 1,42 чел./км.кв.

Конфессиональный состав:

буддисты, православные,
староверы Административный
центр – с. Хоринск (прежнее
название – Додо-Анинск).

Статистик

Район граничит с Прибайкальским, Еравнинским, Баунтовским Кижингинским, Заиграевским районами.

Хоринск расположен в 165 км от Улан-Удэ.

До ближайшей ж/д станции Заиграево 130 км.



Статистик

Население – 17653 чел.

Число административных единиц: сельсоветов,
СОМОНОВ – 10,

сельских населенных пунктов – 27.
Национальный состав:

(на 1 января 2016 года):

русские — 62,2 %,

буряты — 34,4 %,

татары — 1,9 %,

украинцы — 0,2 %,

белорусы — 0,2 %,

молдаване — 0,1 %, армяне — 0,1 %,

азербайджанцы — 0,1 % и другие — 0,1 %.

Географические

данные
Значительную часть территории занимают хребты. Максимальная высота над уровнем моря *1800–2000 м*, минимальная *540 м*.

Курбинский хребет (1746 м) является водоразделом рек **Курбы** и **Ана**.



Все хребты массивные, плосковершинные с большим количеством куполообразных вершин и грив, покрытых лесом. Встречаются отроги хребтов с остроконечными гребнями и оголенными вершинами, отвесными скалами и ущельями

География

района

Хоринский район занимает холмисто-степную восточную окраину

Гусино-Удинской котловины,
к северу

переходящую в Курбинскую горную страну, образованную

ветвями хребта Улан-Бургасы.

С юга хоринская степь

ограничена параллельно идущими цепями ЦаганХуртея и Худунского хребта, разделенными Киченгской и Худунской долинами.

Орошается район Удой и её притоками — Курбой (б
ез

нижнего течения, вошедшего в Заиграевский район
Бурятии)

Адой, Худунем, Киченгой и Цезенем



Природные ресурсы

Из промысловых животных на территории района обитают следующие виды:

из копытных - изюбр, северный олень, косуля сибирская, лось, кабарга, кабан; бурый медведь; боровая дичь-глухарь каменный, рябчик, тетерев, куропатки (серая, горная, белая);

из водоплавающих - утка-кряква, огари, чирки,

из пушных - соболь, колонок, горноста́й, хорек светлый, барсук, солонго, волк, лиса, рысь, заяц беляк, белка, ондатра, суслик, росомаха. В летний период гнездятся наибольшее количество водоплавающей дичи.

Гидрологическая сеть представлена реками: Уда, Кодун, Ана, Зэргэлэй, Курба с их притоками.



Животный мир Курбинской тайги



Ресурсы



Большая часть территории покрыта лесом, входящий в водоохранную зону озера Байкал.

Запасы леса - 102 млн.куб.м.

Минерально-сырьевые ресурсы: 7 россыпных месторождений золота, 9 свинца и цинка, 7 молибдена, 5 месторождений флюорита.

В структуре промышленного производства основной объем приходится на лесную промышленность - 77,0 %,

пищевую - 10,5%.

Экономи

У района сельскохозяйственная
специализация животноводческой
направленности.

Природно-климатические условия способствуют развитию животноводства, как овцеводство, выращивание крупного рогатого скота мясо-молочного направления, хотя в долине реки Уды, ее притоков в сельском хозяйстве ярко выражен их полеводческий характер.

Преобладает растениеводство. Есть крестьянско-фермерские хозяйства, которые занимаются выращиванием овощей.

В районе есть малые предприятия, перерабатывающие овощную, мясную и молочную продукцию.

Из промышленных объектов расположены



Экономи

ка В программе социально-экономического развития района, намечены мероприятия по оживлению экономики Хоринского района. Это разработки на Даваткинском месторождении по добыче полиметаллов, в ТОО «Горняк»-флюоритов, на Атарханском месторождении - кварца, на Зангодинском месторождении - пигментов краски различных цветов. По программе реструктуризации Хоринского района предприятия будут ориентированы на переработку и заготовку леса. В сельском хозяйстве процветают крестьянско-фермерские хозяйства.



Достижения 2015

года

2015 год в Хоринском районе был объявлен Годом инвестиций.

У района хороший потенциал, есть чем привлечь инициативных успешных бизнесменов. На инвестиционном Форуме заключены договоры по реализации крупных проектов в сельском хозяйстве (с ООО «Буян», ООО «Худакский», ООО «Надежда»), в лесопереработке (с ООО «Древо»).

Есть договоренности с инвесторами о создании предприятия по производству мебели и о строительстве сельскохозяйственного рынка в Хоринске.


Сформированы 17 инвестплощадок, разработаны системы предоставления льгот и микрозаймов инвесторам.

Несмотря на кризис, в районе появляются новые предприятия.

В 2015 году открыто 7 магазинов, 2 аптеки, фотосалон, парикмахерская, предприятие по ремонту бытовой техники.

Девяти субъектам малого предпринимательства оказана муниципальная поддержка на общую сумму 4,7 млн. рублей.

Сельское хозяйство



Сегодня в районе разведением скота занимаются 8 коллективных хозяйств, 89 крестьянских (фермерских) хозяйств, 6048 личных подсобных хозяйств. В частной собственности находится 81,6 % поголовья крупного рогатого скота, 32 % овец и коз.

Общее поголовье крупного рогатого скота по району на 1 октября 2015 года составляет 22165 голов, что составляет 93,3 % к уровню прошлого года, при этом коров в районе 9368 голов (98,1 % к уровню 2014 года). Количество лошадей также уменьшилось до 97,1 % к уровню 2014 года. А поголовье овец увеличилось до 30506 голов, что составляет 110,5 % с данными 2014 года, среди них овцематок 16437 голов (100,9 %).

РЫНОК

ТРУДА

На 1 января 2015 года в районе было 90 официально зарегистрированных безработных.

За 8 месяцев в Центр занятости обратились 848 жителей района, 399 из них – в поисках работы, 319 из них поставлены на учет как безработные. Тем, кто ищет работу, Центр занятости подыскивает подходящие вакансии или предлагает пройти переобучение на новую профессию. Большинство переобучающихся выбирают в качестве новой - профессии бульдозериста, сварщика, парикмахера, маникюриста, бухгалтера со знанием 1С-бухгалтерии. Основной спрос в районе на рабочие профессии (с начала года – 136 вакансий), имеются вакансии для врачей. Три человека в этом году вступили в республиканскую программу самозанятости населения, открыли индивидуальные предприятия (все трое – в сфере животноводства) и получили начальный капитал в размере 58 тыс. рублей каждый. 6 граждан до конца года при содействии Центра занятости досрочно выйдут на пенсию.

С учета Центром занятости на сегодня снято 240 человек, 177 остаются официально зарегистрированными безработными.

Демографическая ситуация



за 7 месяцев 2015 года в Хоринском районе от
болезней и внешних причин умер 121 человек
и родились 155 младенцев.

Коммуника ции

**Печатные СМИ представляет
газета «Удинская новь»,
в районе
действует телефонная сеть связи
«Ростелеком»,
сотовая связь «Мегафон», «МТС», «Yota»,
отделения почтовой связи УФПС Республики
Бурятия филиал ФГУП «Почта России».**
**По целевой программе
«Универсальная услуга»,
«Интернет в школу»
во всех школах подключена сеть связи общего
пользования и информационно-
телекоммуникационная сеть «Интернет».**

Культур



В районе действуют 23 сельских клуба и домов культуры, 26 библиотек, районный «народный» историко-краеведческий музей, кинотеатр «Наран», парк культуры и отдыха, детская школа искусств, 32 памятника истории и археологии, 26 памятников военной истории, 3 «народн

Библиоте



ЖАЛСАРАЕВ
Дамба Зодбич

Важную роль в культурной жизни играют библиотеки. Население Хоринского района обслуживает 26 государственных библиотек.

Центральная библиотека является одной из старейших библиотек Республики Бурятия и одной из крупнейших по Восточной Сибири.

В декабре 2005 года центральной библиотеке присвоено имя народного поэта и автора гимна Республики Бурятия

Д. З. Жалсараева.

Образова ние



В Хоринском районе 27 общеобразовательных школ,
5 учреждений дополнительного
образования, 15 ДДУ, районная вечерняя школа с 7 УК
П ...

Повышению
престижа профессии учителя способствуют районны
е конкурсы
«Учитель года», «Самый классный классный», «Эрхим

Здравоохран



Медицинское обслуживание Хоринского района осуществляют:

- центральная районная больница - на 112 коек в с. Хоринск
- 3 врачебные амбулатории: с.Тэгда, с.Хандагай, с.В-Тальцы
- 21 фельдшерско-акушерских пункта.

В системе здравоохранения района работают 51

Хоринское казачество



Спортивная жизнь района



Духовность жителей

района



Анинский
дацан



Свято-Никольский
храм



Хори-
хатан

Анинский дацан



Одним из самых крупных дацанов хори-бурят по праву считается **Анинский дацан**.

Он был основан в **1795 г.**

А в 1808 г. рядом с деревянным дацаном был построен каменный, на средства покойного тайши **Дамбы-Дугара Ринцеева** и тайши **Галсана Мардаева**.

Ступы - субурганы

Вокруг Анинского дацана,
на склоне холма построена
группа из восьми ступ,
рядом с ними возведены
108 субурганов,
расположенных в линию
на расстоянии *12* м друг от
друга.

Каждый субурган
воздвигнут на средства
каждого рода.

К каждой ступе
прикреплена родовая
книга,
предназначенная для



Праздник *108*
субурганов
проводится
ежегодно

Реликвии Анинского

дацзана



Легионы бронзовых Будд установлены в дугане в поселке Хоринск

2006 г. - Найдены буддийские реликвии подтверждающие, что вершина Баян-Ундэр хады является главным обоо - святилищем хоринских родов.

Археологические

ПАМЯТНИКИ

Хоринский район известен археологическими памятниками, свидетельствующими о богатой и интересной истории края:

знаменитое палеолитическое поселение Санный Мыс и поселение на г. Худаг. К эпохе неолита относится большое число древних стоянок, много памятников эпохи бронзы – раннего железа, среди которых петроглифы Хетагой-Хабсагай, Наран-Хабсагай, Мин-Хара, пещерно-пещерные стоянки на и



Слава и гордость района



Дарма Жанаев –
Герой Советского
Союза



Никто не забыт, ничто не
забыто!



Афанасьев Никифор
Самсонович –
Герой Советского Союза





Оцимик Константин
Владимирович -
Герой Советского
Союза


Знаменитая Удинская степь – Удын тала



с. Тэгда – второе по величине из поселений района



Горная река Курба



с.
Тохорюкта

Старинное старообрядческое село - Хасурта



Alexsandr Dan

Хасурт





Спасибо за
внимани

