

Африканский регион

Выполнили:
Кицул Ольга
Лаврухина Ольга

Африканский макрорегион — это государства континентальной Африки, расположенные к югу от пустыни Сахара, а также ряд островных государств и территорий в Атлантике и Индийском океане (более 69 стран). Площадь 24,3 млн км².

Выделяются 4 региона :

- Западная
- Центральная
- Восточная
- Южная Африка

Страны, входящие в Африканский р-он:

- [Алжир](#) (столица - Алжир)
- Ангола (столица - Луанда)
- Бенин (столица - Порто-Ново)
- Ботсвана (столица - Габороне)
- Буркина-Фасо (столица - Уагадугу)
- Бурунди (столица - Бужумбура)
- Габон (столица - Либревиль)
- Гамбия (столица - Банжул)
- Гана (столица - Аккра)
- Гвинея (столица - Конакри)
- Гвинея-Бисау (столица - Бисау)
- Демократическая республика Конго (столица - Киншаса)
- Джибути (столица - Джибути)
- Замбия (столица - Лусака)
- Западная Сахара
- Зимбабве (столица - Хараре)
- Кабо-Верде (столица - Прая)
- Камерун (столица - Яунде)
- Кения (столица - Найроби)
- Коморские острова (столица - Морони)
- Конго (столица - Браззавиль)
- Кот-д'Ивуар (столика - Ямусукро)
- Лесото (столица - Масеру)
- Либерия (столица - Монровия)
- Маврикий (столица - Порт-Луи)
- Мавритания (столица - Нуакшот)
- Мадагаскар (столица - Антананариву)
- Малави (столица - Лилонгве)
- Мали (столица - Бамако)
- [Марокко](#) (столица - Рабат)
- Мозамбик (столица - Мапуту)
- Намибия (столица - Виндхук)
- Нигер (столица - Ниамей)
- Нигерия (столица - Абуджа)

Расположение

Среди других макрорегионов Африка занимает особое положение. Ее крайние точки на севере и юге примерно одинаково удалены от экватора. Большая часть континента расположена между двумя тропиками в экваториальном, субэкваториальных и тропических поясах.

Южная ее окраина заходит в субтропики. Береговая линия Африки слабо изрезана. Благодаря своему местоположению Африка является самым жарким материком на Земле. Особенно выделяется пустыня Сахара.



- Юго-запад Африканского р-на омывается Атлантическим океаном.
- На Севере – Средиземным и Красным морями.
- Восток региона омывается Индийским океаном



Население

Население в Африканском макрорегионе 674 млн человек. Оно частично относится как к негроидной расе, так к смешанным расовым группам. Основные виды религий — христианство, анимисты и ислам.

Подавляющее большинство африканских государств до 60-70-х гг. прошлого столетия были колониями. Сейчас это практически все независимые страны.



Гидроресурсы

В Африке протекает самая протяженная река в мире — р. Нил (6671 км). Вторая по длине и самая полноводная река Африки — Конго. По многоводности и площади бассейна она уступает лишь Амазонке.

На р.Замбези находится один из самых крупных и известных водопадов мира — Виктория. Река почти двухкилометровым по ширине потоком падает в узком ущелье с уступа 120 м высоты. На многие километры слышны гул и грохот водопада.

Практически все крупные озера Африки расположены в зоне тектонических разломов, поэтому их водопады по форме вытянутые. Например, озеро Танганьика при ширине 50—80 км протягивается в длину на 650 км (самое длинное из пресноводных озер мира). Озеро Виктория — самое большое в Африке.

Водопад Виктория. На границе
между Замбией и Зимбабве



Список климатических зон Африки. Карта климатических зон Африки.

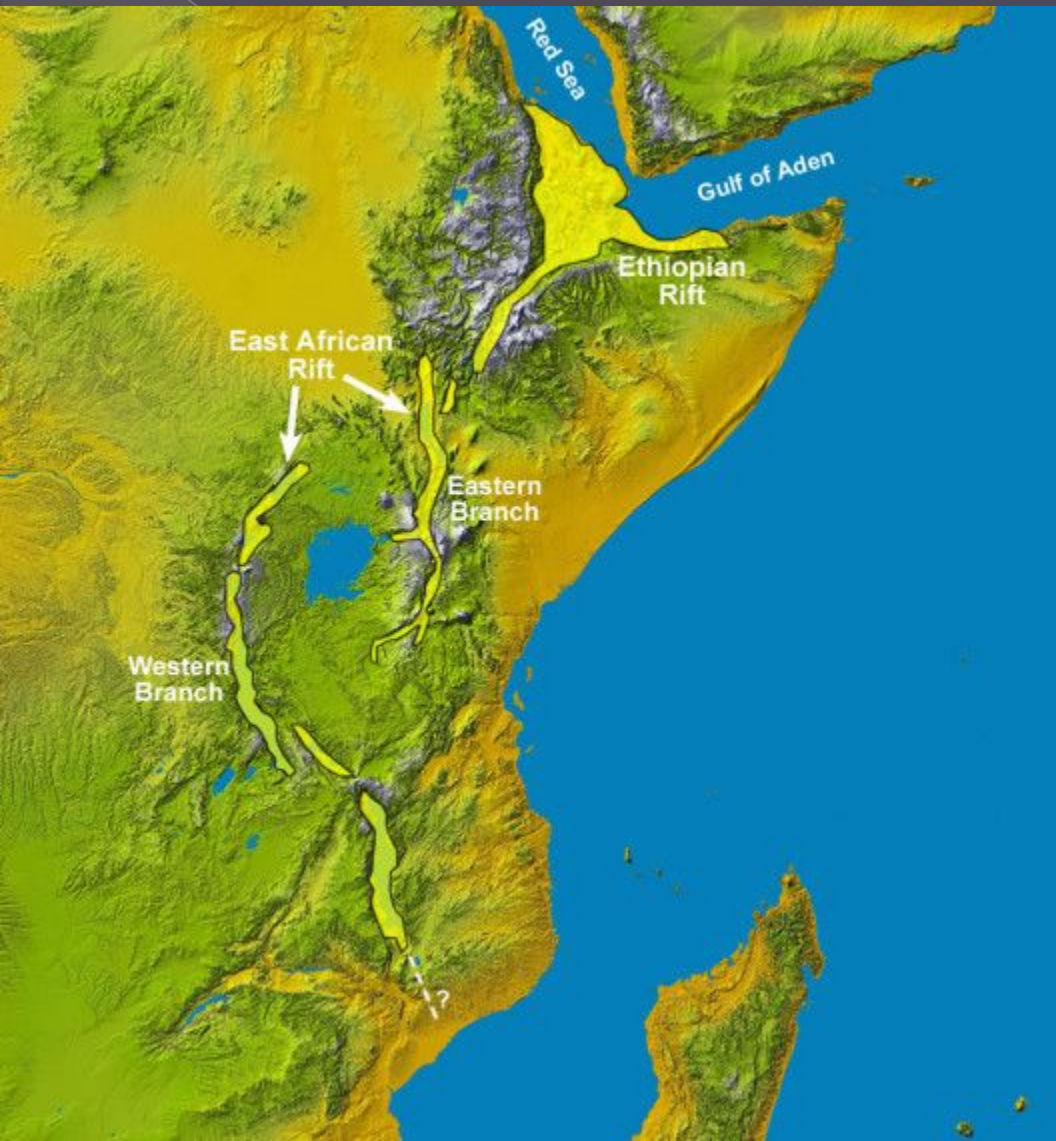
- Номер на карте Тип климата
- 1 Средиземноморский (Субтропический с сухим летом)
 - 2 Степи с сухим летом
 - 3 Субтропический сухой
 - 4 Тропический сухой климат
 - 5 Тропический
 - 6 Тропический дождливый
 - 7 Субтропический с влажным летом



Название пояса	Воздушные массы(Ветры)		Средняя температура, Град		Осадки	
	Зимой	Летом	Январь	Июль	Сезон выпадения	Количество, мм
Экваториальный	Экваториальные	Экваториальные	+25 +28	+25 +28	Равномерно в течение года	2000 и больше
Субэкваториальный	Тропические	Экваториальные	+24	+28	Летом	1000-2000
Тропический	Тропические (пассаты)	Тропические (пассаты)	+18	+32	Редко	не более 100
Субтропический Две области: 1. средиземноморского климата и 2. субтропического влажного климата	Умеренные (западные)	Тропические (пассаты)	+10	+24	1. Зимой 2. равномерно в течение года	500

Рельеф

Рельеф преимущественно равнинный. Для Восточной Африки характерны глубокие трещины и проломы в земной коре. С севера на юг тянется Восточно-Африканский рифт - масштабный разлом, отдельные участки которого обрамлены гигантскими обрывами и глубокими озерами.



Достопримечательности

Килиманджаро — потенциально активный стратовулкан на северо-востоке Танзании, высочайшая точка Африки над уровнем моря (5895 м)




Королевские дворцы Абомея в Бенине




Памятник королю
Беханзину



1943 году французские колониальные власти основали Исторический музей Абомея, который занимает площадь в 2 га. В ведомстве музея находится вся территория дворцового комплекса




Бронзовая плита с изображением портала дворца




*Оба-повелитель. Дворец в Бенине.
Бронза*

Мечеть Хасана II, Касабланка, Марокко



Заповедники

Заповедник Масái-Мáра расположен на юго-западе Кении и, по сути, является северным продолжением Национального парка Серенгети. Заповедник назван в честь племени масаи — традиционного населения региона — и реки Мара, которая разделяет его. Масай-Мара знаменит большим количеством населяющих его животных, а также ежегодной миграцией гну, проходящей в сентябре и октябре. Во время миграции по Масай-Мара перемещается более 1,3 млн. гну.





Национальный парк Серенгети



Мыс Доброй Надежды

Расположен в ЮАР на Капском полуострове южнее Кейптауна.

В 1488 году мыс Доброй Надежды был открыт португальским мореплавателем Бартоломеу Диашем и назван мысом Бурь. Однако, португальский король Жуан II переименовал мыс, оправданно надеясь на то, что теперь откроется морской путь в Индию.

В 1497 году Васко да Гама, обогнув мыс Доброй Надежды, проложил этот морской путь до индийского побережья. Таким образом, «Добрая Надежда» короля Жуана оправдалась, и за мысом на века закрепилось его знаменитое имя.

Дельта Окаванго -

— самая большая внутренняя дельта планеты, не имеющая при этом стока в мировой океан. Находится на территории Ботсваны. Дельта заболочена, мелководна, главный источник воды в этом регионе, примыкающем к пустыне Калахари — это река Окаванго, стекающая с возвышенностей Анголы.

Респу́блика Мадагаска́р

Островное государство в западной части Индийского океана, на острове Мадагаскар и прилегающих мелких островах у восточного побережья Африки. Площадь — 587 тыс. км², население — 20,7 млн чел. (2009 г.). Столица — Антананариву.

Мадагаскар чрезвычайно известен среди биологов, как место огромного скопления эндемичных видов. Благодаря уникальным условиям, на Мадагаскаре жили и развивались виды, вымершие во всех остальных частях света.

Одним из ярких примеров является фосса - крупнейший среди млекопитающих хищник Мадагаскара.



Уникальные природные ресурсы

Среди природных зон наибольшее впечатление на туристов производят экваториальные леса. Здесь одних только деревьев насчитывается около 1000 видов. В верхнем ярусе лесов растут фикусы, пальмы, в нижних ярусах — бананы, древовидные папоротники, лианы.



Многие животные обитают на деревьях. К редчайшим видам относятся кистеухие свиньи, карликовые бегемоты, окапи — родственники жирафа, леопард. В труднопроходимых лесах в небольших количествах остались самые крупные человекообразные обезьяны — гориллы. На экваторе вечное лето, вечное равноденствие, то есть по продолжительности день равен ночи.





Виды туризма:

- купально-пляжный (Мадейра, Канарских, Сейшельских, Коморских, Сан-Томе и Принсипи)
- лечебно-оздоровительный (приморские климатические курорты Туниса (Сус), Марокко (Агадир, Мохаммедия, Танжер, Эль-Хосейма)
- деловой (По прибытиям с деловыми целями лидируют ЮАР, Марокко.
- Охотничий (Республика Конго, Зимбабве и Эфиопия, ЮАР)

Вывод

Проблемы развития туризма:

- Экономический фактор (Экономически не развитые страны)
- Социальный (Не безопасное положения в странах Африки)
- Исторический (Большой период времени страны Африки были колониями)

На Африканском континенте, в отличие от других регионов, нет резких скачков и падений в развитии туризма. Отдельные страны, такие как Кения, Замбия, Маврикий, Марокко, Алжир только заметно улучшили показатели. После 2003 года оживился интерес посещать ЮАР.

