

Алматы қаласының 1000 жылдығы



Парк имени Первого Президента Республики Казахстан.

Алатаудың баурайында орналасқан әсем қала,
Тәуелсіздік бесігіне айналған Алматы 2016 жылы
1000 жылдық мерейтойын атап өтеді. Бұл атаулы
оқиға ЮНЕСКО-ның мерейтойлық даталар тізіміне
ен





- ▶ Алматы 1921 жылға дейін — *Верный*; орта ғасырларда — *Алмату* (Алмалы) — Қазақстанның ең үлкен қаласы. Ол Тянь-Шань тауларының солтүстігінде, Іле Алатауының баурайында, Қазақстан Республикасының оңтүстік-шығысында орналасқан. Алматыда 1 552 349 адам тұрады (2015)
- ▶ *Қаланың аумағы — 170 шаршы километр.* Іле бойы жазығының оңтүстігін ала Тянь-Шань тау селімдерінің солтүстігінде орналасқан. Республика жерінің оңтүстік-шығыс бөлігіндегі Іле Алатауының солтүстік беткей баурайында, теңіз деңгейінен 700-1000 метр жоғары Үлкен және Кіші Алматы өзендері аңғарларына орналасқан.



- ▶ Тянь-Шань жоталарының етегінде орналасқан әсем қаланы «бақша-қала» деп бекер атамаған. Көктем маусымында, оңтүстік алқаптардағы бау-бақшаларда алма, өрік, шие гүлдеген кезде қала ертегіге айналады. Алматы қаласының атауы алма сөзінен шыққан. Дәл осы жерде аты әлемге танымал апорт алмасы өседі.
- ▶ Кейбір деректерге сүйенсек, ескі замандарда осы жерде, яғни керуен жолы — Жібек жолында Алматы сауда мекені орналасқан. XIII ғасырда оны Шыңғысхан ордасы тас талқан етті. 1854 жылы ескі қала қалдықтарынан Верный қаласы пайда болды. Кеңес Одағы жылдары қала атауы Алма-Ата болып өзгертілді, 1929 жылдан 1997 жылға дейін Алма-Ата Қазақстан астанасы болды. 1993 жылы тәуелсіздік туралы Ата заң қабылданған сәттен бастап, бұрынғы Верный, одан кейінгі Алма-ата Алматы деп өзгертілді.

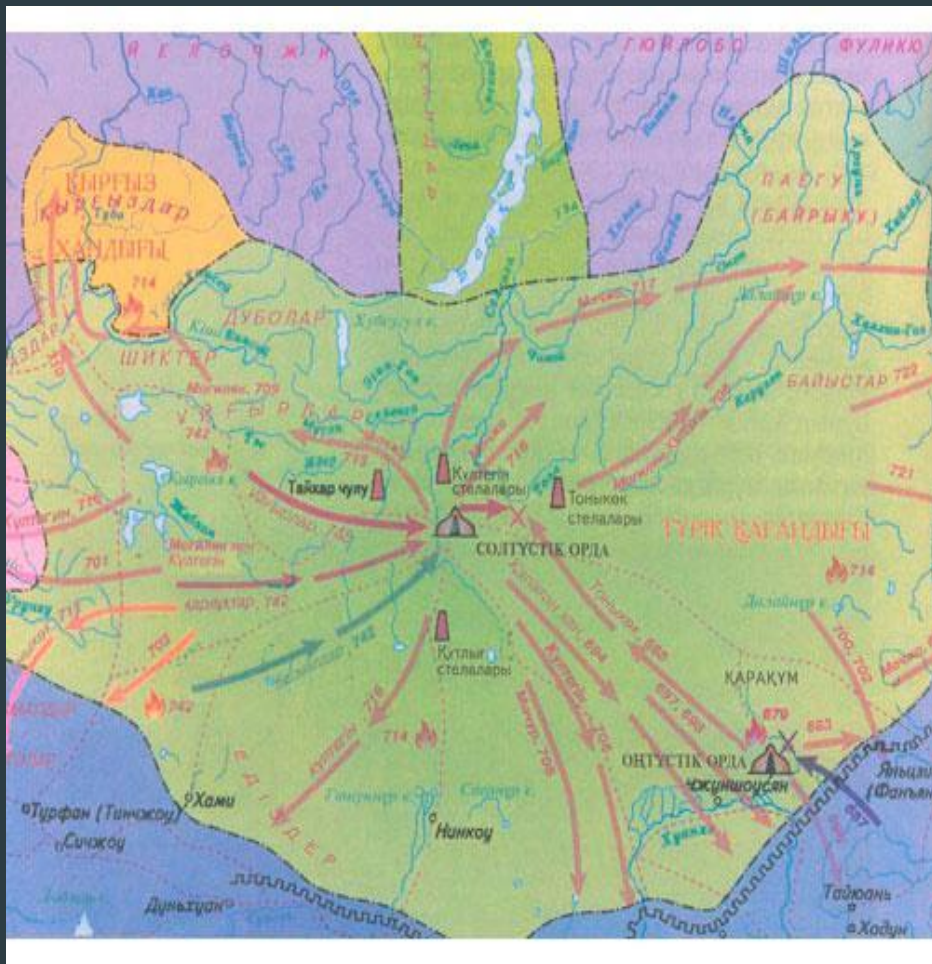
▶ Көне тарихы

- ▶ Б.з.д. 10-9 ғғ. қола дәуірінде қазіргі қала аумағы ертедегі жер өңдеушілер мен малшылардың қонысы болды. Бұған дәлел — ерте кездегі Тереңқара мен Бұтақты қоныстарының табылуы. Бұл жерлерде керамика, тастан жасалған қарулар, темір мен сүйектен жасалған бұйымдар табылған.
- ▶ Б.з.д. 7 ғ.-б.з.д. сақ дәуірінде Алматы сақтардың, кейіннен үйсіндердің тұрғылықты жері болған. Осы кезеңнен көптеген қорғандар мен қоныстардың орындары қалған; олардың арасында ерекшеленетін «сақ патшаларының» қорғандары. Солардың ішіндегі ең танымалы — Есік қорғаны, онда «Алтын адам», Жалаулы қазынасы, Қарғалы диадемасы, жетісулық «көркемдік қоласы» — шамдар, құрбандық шалатын орын, қазан сияқты көне дәуір жәдігерлері табылған. Сақ және үйсін дәуірінде Алматы аумағы Қазақстан жерінде құрылған ертедегі мемлекеттердің орталығы болған.
- ▶ Б.з. 8-10 ғғ. Алматы өміріндегі келесі кезең орта ғасыр кезеңі. Бұл қала мәдениетінің даму, отырықшылыққа көшу, жер өңдеу мен қолөнердің дамуы, Жетісу аумағында көптеген қалалық қоныстардың пайда болу кезеңі. Қазба жұмыстарының нәтижесінде керамика, темір және сүйек бұйымдар табылған.
- ▶ 10-14 ғасырларда «Үлкен Алматы» аумағындағы қалалар Ұлы Жібек жолы бойындағы сауда байланысына қатысты. Алматы сауда, қолөнер және ауылшаруашылық орталығының біріне айналды. Бұған дәлел — осы жерде табылған 13 ғасырдың 2 күміс дирхемі. Бұл дирхемде алғаш рет қаланың аты аталынады.

- ▶ Алматының 2,5 мың жылдық тарихы бар. Қала тұрған жерді ежелден қазақ ұлтын құраған тайпалар мекен еткен Іле Алатауының етегінде Алмату қаласы туралы алғашқы жазба деректер Рашид ад-Диннің шығармаларында кездеседі. Бабыр Шыңғыс хан шапқыншылығынан қираған Алмалық,, Алмату қалалары туралы жазады. Мухаммед Хайдар Дулати және Шараф ад-Дин Йезди өз шығармаларында Алматуды атап кеткен.



Археологиялық зерттеулер қазіргі Алматының орнында ертеректе сақтар, кейінірек үйсін, орта ғасырларда дулат тайпалары өмір кешкен елді мекендер мен қалашықтар, Алмалық пен Алмату қалалары (екеуі екібасқа қала) болғандығын дәлелдеп отыр. Бұл қалалардың қираған құрылыстарын 1251-59 жылы француз королі ІХ Людвигтің елшісі және Қытай саяхатшысы Чжан Дэ өз көздерімен көргендіктерін жазған. Алмату қаласының аты жазылған күміс ақшалар, сақтардың 25 барыс бейнесімен безендірілген "Жетісу құрбандық табағы", ғажайып "Қарғалы тәтісі" бұл жердің мыңдаған жылдық тарихы бар өркениетті өлкенің орталығы болғандығын көрсетеді.



- ▶ Орта ғасырлар
- ▶ 15-18 ғғ. Ұлы Жібек жолының маңызының төмендеуімен қала да құлдырай бастады. Бұл кезеңде Алматы мен жалпы Қазақстанның тарихында оқиғалар орын алды. Мұнда маңызды этносаяси процестер, Жетісу мәдениетінің қалыптасуы жүрді. Алматы аумағына қатысы бар аудандарда қазақ мемлекеттігінің құрылуы басталды. Бұл жер жоңғар шапқыншылығының және өз елінің тәуелсіздігі үшін күрескен қазақ батырларының оқиғаларына бай. Бүкіл Жетісу жері Моғолстан мемлекетінің территориясында болды

Қазақ хандығы

1560-1564 жылдары Жетісу жерінде Қазақ хандығы құрылды. Қазақ хандығының іргесі қаланған жер Алматы маңындағы Қозыбасы деген тау еді. Қазір бұл жер - Алматы облысы, Самсы теміржол



- ▶ 1730 жылы Алматыдан 70 шаршы км қашықтықта орналасқан Аңырақай тауларында қазақ батырлары қазақ халқының жоңғарлармен Отан соғысындағы қиын кезеңдегі тарихта мәңгі қалған жеңіске жетті. Зерттеуші М.Тынышпаевтың дерегі бойынша Аңырақай шайқасы туралы дерек Пішпек және Әулиеата уезінің қазақтарының жадында жақсы сақталған.



Верныйдың алғашқы
басшысы **Зенков Павел
Матвеевич**

- ▶ **Ресей отарлауы**
- ▶ 1854 жылғы ақпанның 4-інде Іле Алатауының баурайында Ресей империясының әскери қамалы Верныйдың негізі қалануымен қала тарихының жаңа кезеңі басталады.
- ▶ 1854 жылдың күзінде Верный қамалының құрылысы аяқталды. Верный қамалының бір жағы Кіші Алматы өзенінің бойымен орналасқан, ағаштан құрылған бесбұрыш пішінінде салынды. Кейіннен ағаш кірпіш пен таспен ауыстырылды.



Алматы қаласының
алғашқы елтаңбасы

Республиканың кеңестік халық комитеті 1929-1930 жылдарға арналған қала құрылысының жоспарын қабылдады. Тұрғын үй құрылысына 6,5 млн сом қаржы бөлінді, әкімшілік мекемелер құрылысына 2,9 млн сом, коммуналдық шаруашылыққа 2,2 млн сом қаржы бөлінді.



- ▶ Қаржы бірінші кезекте тұрғын үй және мектептер, денсаулық сақтау мекемелерінің құрылысына бірінші кезекте бөліне бастады.

- ▶ Қазақстанның астанасы Алматыға көшірілуіне байланысты 1936 жылы қаланың архитектуралық құрылысы жөнінде арнайы жоспар құрылды. Жоспардың басты мақсаты Алматы қаласын мәдени орталыққа айналдыру болды. Жоспар бойынша қалыптасқан тарихи маңызы бар құрылыстарды түбегейлі өзгерту және үлкейту көзделді.

- ▶ 1941-1945 Ұлы Отан соғысы жылдары қала көптеген өзгерістерге ұшырады. Бүкілодақтық тыл жұмыстарын ұйымдастыруда өнеркәсіптік және материалдық қорды концентрациялау үшін 45 мың шаршы м жер берілді, көшіріліп әкелінген 26 мың адамды қабылдау үшін жер бөлінді. Алматы қаласына майдан шегінен 30 өнеркәсіп орны, 8 госпиталь, 15 жоғарғы оқу орны, орта кәсіптік білім беру жүйесі, 20-ға жуық ғылыми-зерттеу институттары, 20-дан аса мәдени орталықтар көшірілді. Ленинград, Киев, Мәскеу киностудиялары Алматыға ауыстырылды.

Соғыс жылдары Қазақ опера және балет театры (1941), ал 1950 жылы Қазақстан ғылым академиясының бас ғимараты мен Үкімет үйін салу қолға алынды.




- ▶ **Қайта құру кезеңінде**
- ▶ Құрылыста түрлендіру мен сәйкестендіру архитектуралық тұрпаттың әр түрлі болуына себебін тигізді. Мектеп, аурухана, мәдени орталықтар, солардың қатарында Ленин атындағы сарай, «Қазақстан» қонақ үйі, Медеу спорттық кешені т.б. құрылыс нысандары салынды. Қалада демалыс орындарын құруға, қалалық көліктің дамуына көңіл бөлінді. 1981 жылдан бастап метрополитен жобасы бойынша жұмыстар жүргізілді. Алматы қаласын дамытудағы жаңа бас жоба 1998-2020 жылдар аралығын қамтиды. Басты мақсат экологиялық жағынан таза, қауіпсіз, әлеуметтік жағдайлары қолайлы орта құру.



Негізгі архитектуралық-құрылыстық мақсат — Алматының «жасыл желекті қала» атын сақтау және одан әрі дамыту. Жоспар бойынша көп қабатты үйлер салу, өндіріс орындарын, қоғамдық көлік жүйесін дамыту, метрополитенді іске қосу көзделді.

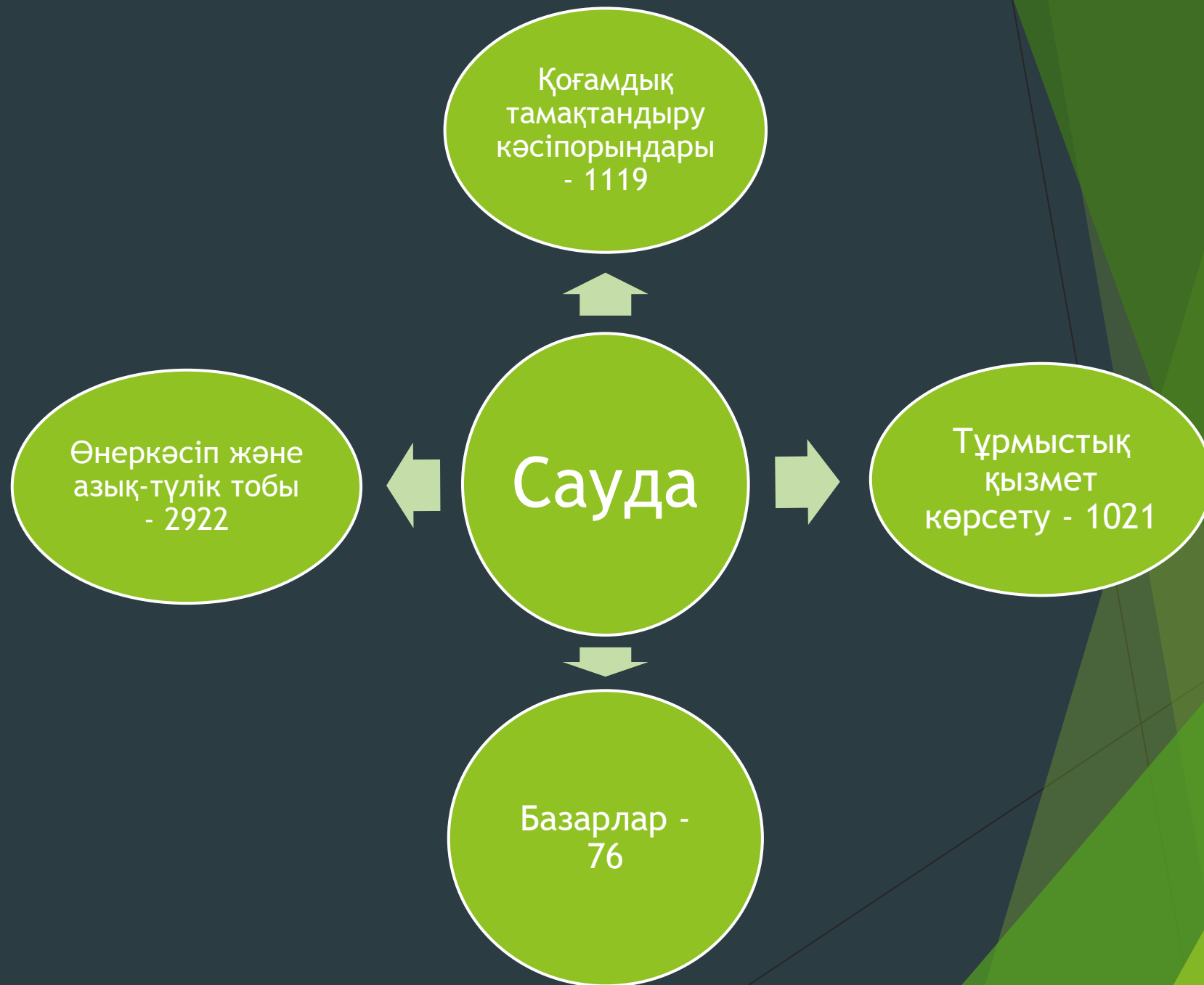
- ▶ Тәуелсіздік кезеңі
- ▶ 1993 жылғы шешім бойынша қала атауы орыс тілінде Алма-Атадан Алматыға ауыстырылды.
- ▶ 1997 жылы Қазақстан Республикасы Президенті Нұрсұлтан Назарбаевтың үкімімен ел астанасы Алматыдан Астанаға ауыстырылды.
- ▶ 1998 жылдың 1-шілдесінде Алматы қаласының мәртебесі туралы жаңа заң қабылданды. Бұл заң бойынша Алматы ғылыми, мәдени, тарихи, қаржылық және өндірістік орталық болады.



- ▶ Экономикасы
- ▶ Алматы қаласын халықаралық деңгейдегі қаржы орталығына айналдыру үшін атқарылатын жұмыс көп, ол бәсекелестікті күшейту, бәсекелестік орта қалыптастыру. Жекелеген компаниялардан, жеке тұлғалардан бағалы қағаздар нарығын дамытуға қаржы көздерін тарту, Алматы қаласының қаржы орталығы болуы үшін инфроқұрылымын дамыту және жаңарту, халықтың қаржымен жұмыс жасау жөніндегі мәдениетін арттыру, қолайлы инвестициялық жағдай жасауды жалғастыру, қор нарығына жаңа эмитенттер тарту, қор нарығын дамыту үшін мемлекеттік үстемелеуді жалғастыру, бағалы қағаздар нарығын дамыту, Қазақстанда іскерлік белсенділікті арттыру және т.б. ауқымды істерді жүзеге асыру.



2005 жылдың 1-қаңтарына қарағандағы мәлімет бойынша, Алматы қаласында 5140 сауда, қоғамдық тамақтандыру және қамтамасыз ету кәсіпорындары бар:



- ▶ VII Қысқы Азия Ойындары
- ▶ VII Қысқы Азия Ойындар немесе Азиада 2011 жылы 30-қаңтар мен 7-ақпан арасында Қазақстанның екі қалаларында (Алматы мен Астана) өтті. Жалпы алғанда, 7-қысқы Азия ойындарына Қазақстанда 17-ден астам ел қатысты, жарыстар спорттың 11-түрінен өткізілді және 59-дан астам медаль жиынтығы ойнатылды. Тек оңтүстік мегаполистің өзіне 60 мыңнан астам турист келгенін атап өту керек.
- ▶ Алматы қаласының нысандары Балуан Шолақ атындағы спорт және мәдениет сарайы, “Медеу” биік таулық спорт кешені, халықаралық шаңғы трамплиндерінің кешені, “Шымбұлақ” биік таулық база. Осы нысандар 2011 жылғы қысқы Азия ойындарының жарыстарын жүргізуге қызмет етті.



VII Қысқы Азия Ойындарының елтаңбасы

Қаланың көрікті орындары



▶ Назарларыңызға рақмет!

