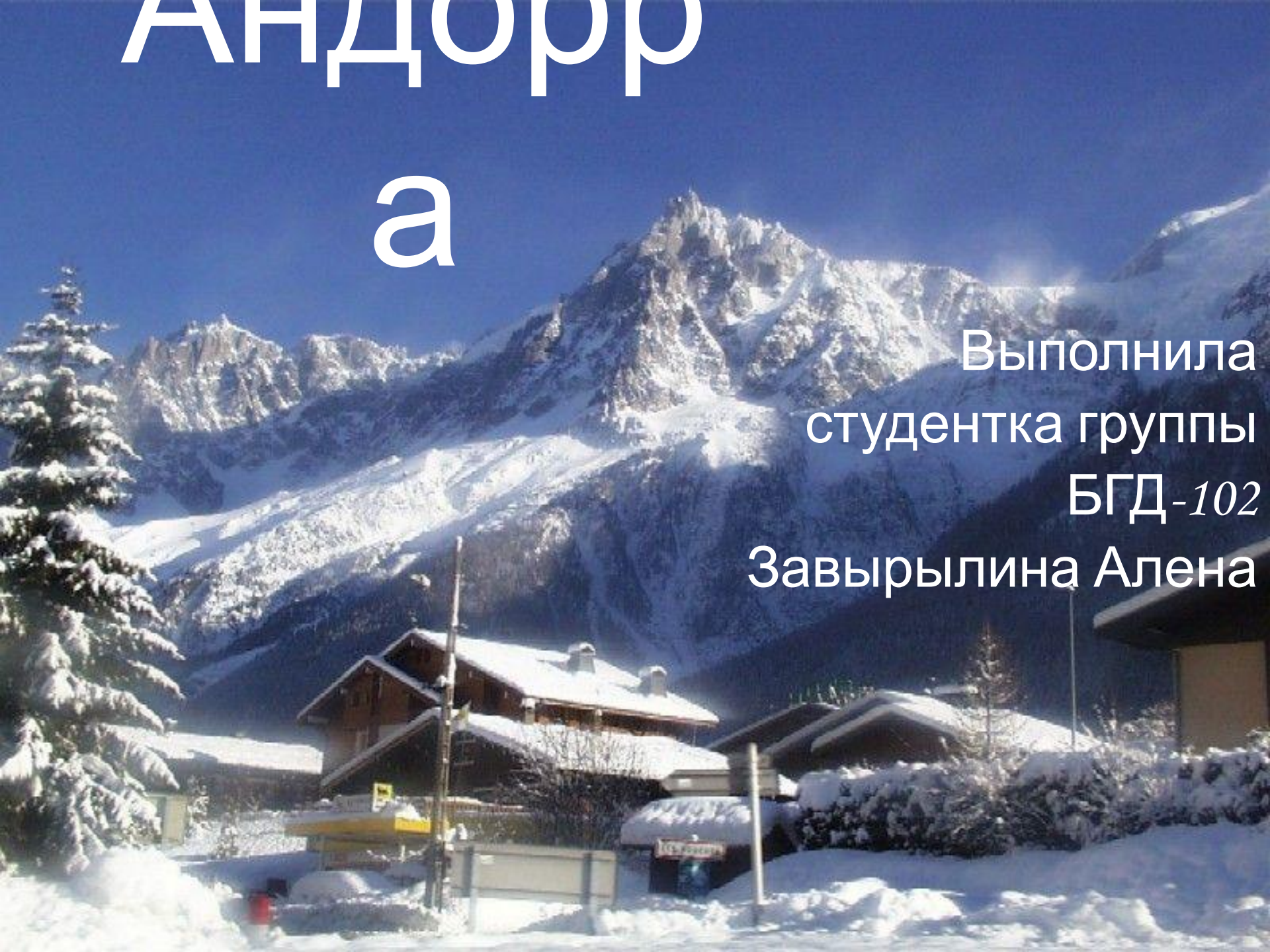


Андорра

а

Выполнила
студентка группы
БГД-102
Завырылина Алена



Андорра — одно из карликовых государств Европы, не имеющее выхода к морю, княжество, расположенное в восточных Пиренеях между Францией и Испанией. Название страны происходит от баскского «andurrial» — «пустошь». Это самая высокогорная страна Европы после Швейцарии, и разнообразие ее пейзажей заслуживает того, чтобы проложить здесь маршрут своего очередного путешествия.





ADMINISTRATIVNOE
ДЕЛЕНИЕ

ИСПАНИЯ



История Андорры

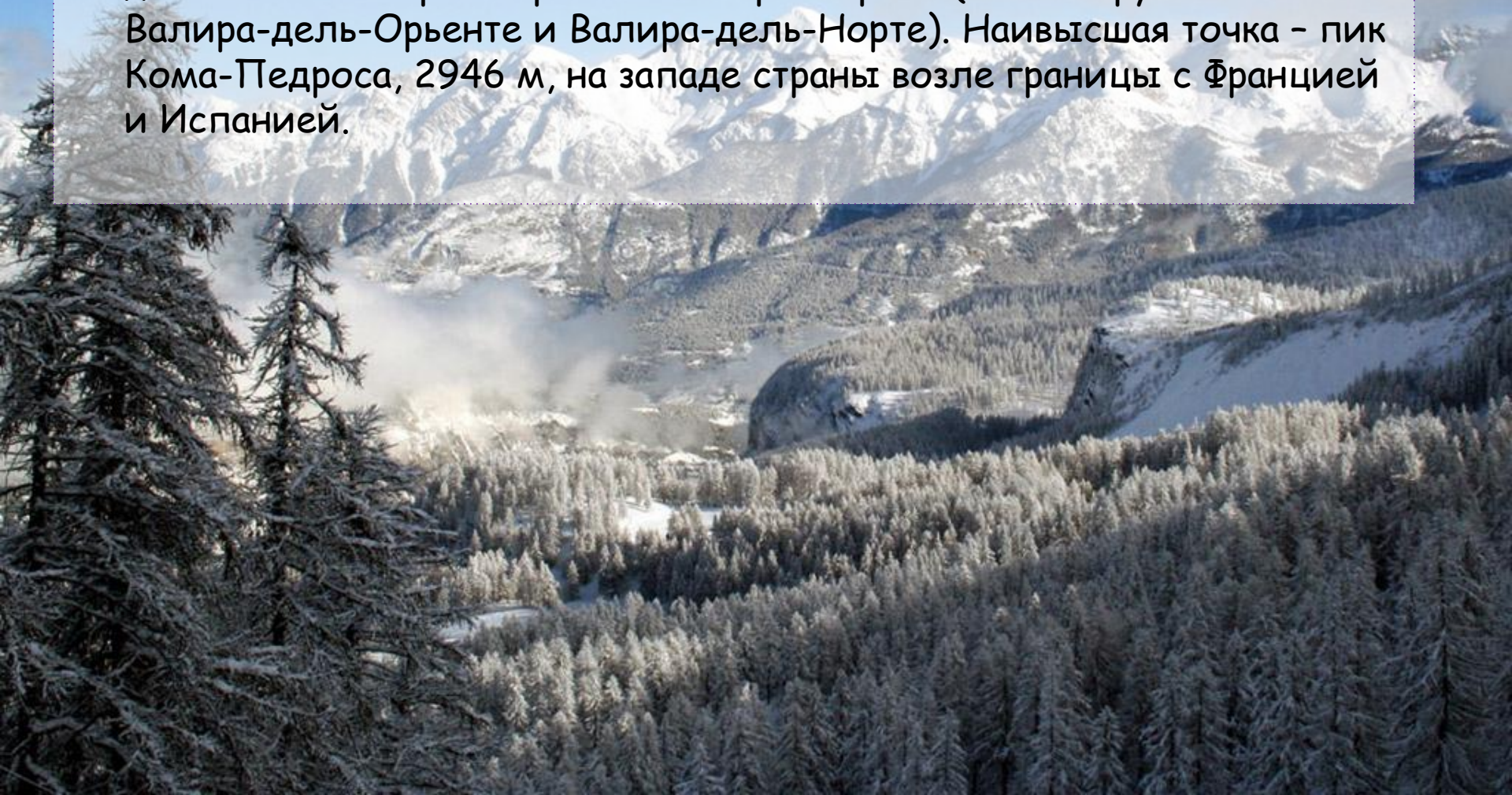
Предполагается, что возникновение Андорры произошло, благодаря Хартии свободы, которую даровал общине Карл Великий. В 1278 году подписан Акт-Пареаж между графом Фуа и епископом Урхельским (г. Сеу де Урхель), по которому они разделяли между собой власть в княжестве. В дальнейшем права графа Фуа перешли к королю, а затем императору и президенту Франции. В 1419 году был создан «Совет земли» (Consell de la Terra), фактически парламент Андорры, впоследствии - Генеральный Совет.

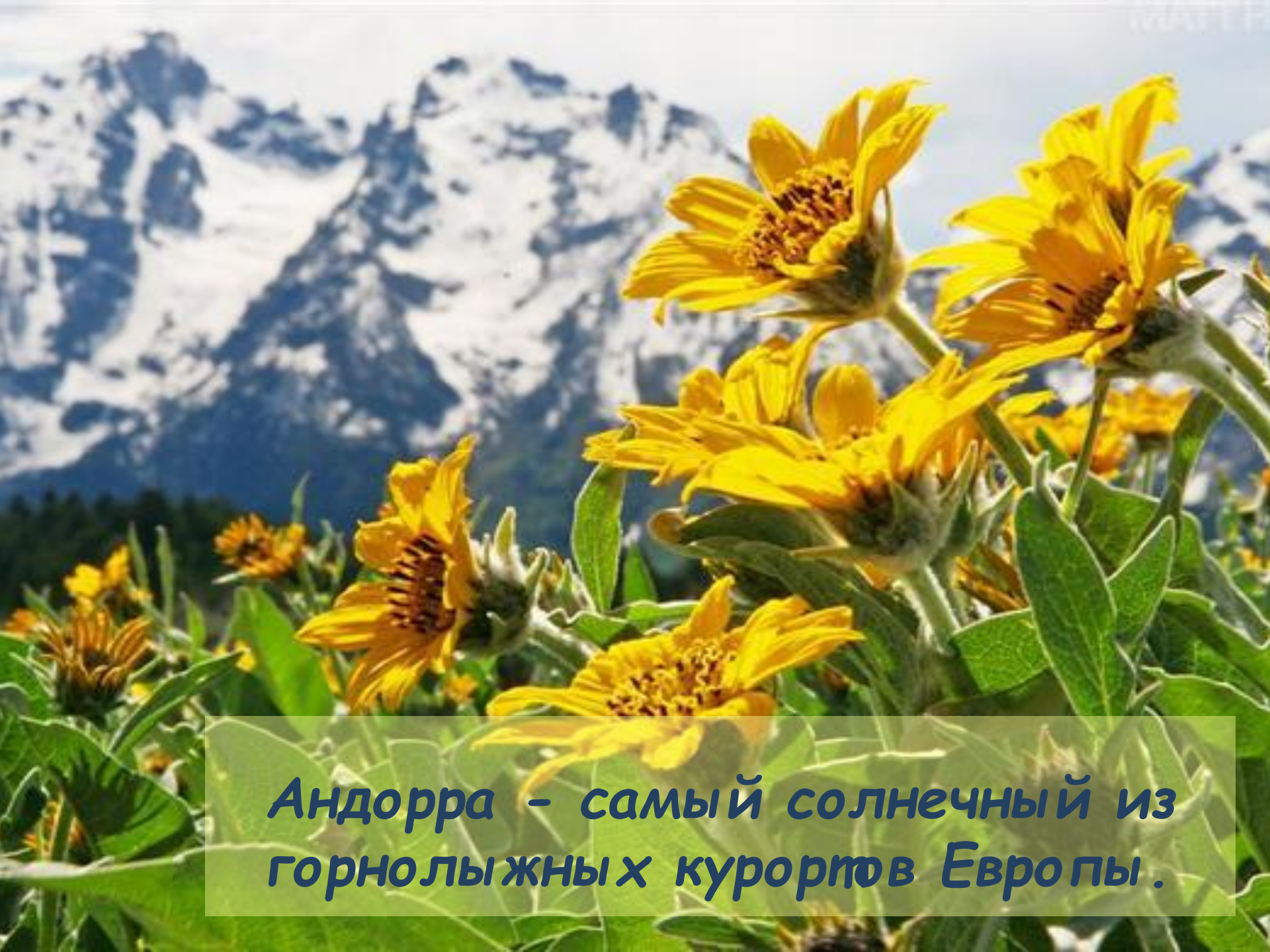
В начале XX века построены шоссейные дороги, которые соединили страну с Испанией и Францией. В 1933-34 годах в Андорре начали происходить беспорядки, вызванные ограничениями избирательного права. В июле 1934 года эмигрант Борис Скосырев на 9 дней захватил власть в Андорре, объявив себя королём и провозгласив всеобщее избирательное право для мужчин и свободу печати. Затем он был свергнут гражданской гвардией (испанская жандармерия), вызванной епископом Урхельским.

В 1866 году «Новая реформа» изменила существовавшую до этого феодальную систему правления. Интересно, что первое правительство - княжество появилось только в 1982 году, а Конституция страны была принята только в 1993 году. Согласно ей в стране отменены все феодальные пережитки, а президент Франции и епископ Урхельский стали только номинальными правителями страны.

Формальный статус - княжество. Фактически, после 1993 года - самоуправляемая демократическая республика.

Географическое положение Андорры таково, что со всех сторон она окружена горными хребтами Пиренеев и занимает долину реки Валиры и ее притоков. Андорра окружена 65 высокими горами, которые постоянно покрыты снежными шапками. Особенностью ландшафта Андорры являются высокогорные плато и межгорные долины по которым протекают горные реки (самые крупные - Валира-дель-Орьенте и Валира-дель-Норте). Наивысшая точка - пик Кома-Педроса, 2946 м, на западе страны возле границы с Францией и Испанией.





Андорра - самый солнечный из горнолыжных курортов Европы.

Озеро Энголастерс

Озеро Энголастерс - одно из самых красивых озер Андорры. Оно находится на высоте 1616 метров над уровнем моря, среди густых лесов. Озеро Энголастерс окружают многочисленные легенды. Одна из них гласит, что все небесные тела, восхищенные божественной красотой озера, будучи не в силах устоять перед его очарованием, падают в воды озера и становятся его пленниками навеки.

Церковь Святого Арменола

Построена была в XI веке. Здание выдержано в господствующем в то время романском стиле на фоне живописного склона горы неподалеку от столицы княжества - города Андорра-ла-Велья.

Конструкция церкви проста - пирамида, конус, прямоугольник, цилиндр, которые просто примыкают друг к другу.

Колокольня построена в стиле сторожевой башни, донжона.

На удивление, интерьер церкви Святого Арменола сохранился на протяжении более восьми веков также хорошо, как и само здание. Сюда хорошо прийти не с туристической группой, в спешке, а одному. Здесь хорошо думается, здесь хорошо чувствуется. Все мелкое уходит в сторону и остается величие веры.





В центре города расположено обыкновенное здание из необработанного камня, построенное в 1580 г. и принадлежавшее знатной андоррской семье. На сегодняшний день в комплексе **Каса де ла Валль (Casa de la Vall)** находятся парламент Андорры. Над входом в особняк расположен герб княжества: на гербе изображены митра и посох епископа урхельского и два быка, символизирующие совместное управление Франции и Испании, красные полосы на жёлтом фоне — цвета Каталонии и Беарна. Девиз, написанный на гербовом щите можно перевести как: **«Вместе мы сильнее!»**

Национальный Музей автомобилей (Musue Nacional de Automobil) представляет историю автомобилизма, не слишком длинную, но, тем не менее, достаточно бурно развивающуюся. Посетителям музея предлагается уникальное путешествие сквозь века, созерцание транспортных средств всех эпох. Такая экскурсия несомненно вызовет восхищение как у ценителей автотранспорта, так и у любителей в целом.



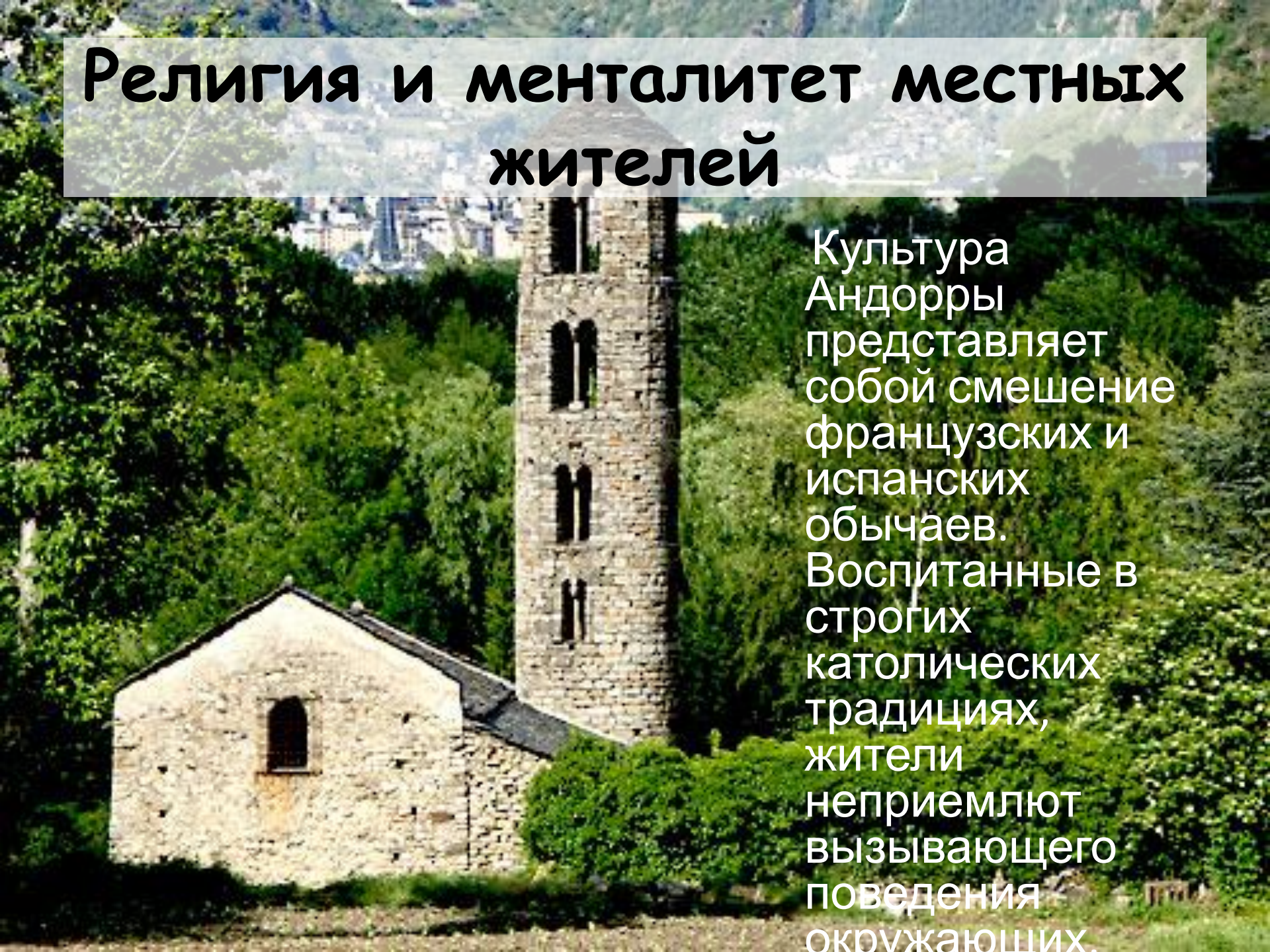


Главная достопримечательность столицы - оздоровительный комплекс **Кальдеа**, являющийся крупнейшим термальным комплексом Западной Европы. Под стеклянным куполом на площади около 600 кв. м. расположены десятки бассейнов с термальной водой (+30-52 C), с течением и без, джакузи и каскады, гроты и водопады, ультрасовременные бальнеологические здравницы, десятки бань и саун всех видов и самой экзотической архитектуры, использующих местные термальные сильно минеральные воды, солярии и гейзеры.

Горные склоны Андорры - это рай для всех поклонников горных лыж и сноуборда.



Религия и менталитет местных жителей

A photograph of a stone church with a tall, cylindrical bell tower. The church is built from light-colored stone and has a dark roof. The bell tower has several arched openings. The church is situated in a valley with lush green trees and a town visible in the background on a hillside.

Культура Андорры представляет собой смешение французских и испанских обычаев. Воспитанные в строгих католических традициях, жители неприемлют вызывающего поведения окружающих.



HIPER ANDORRA













