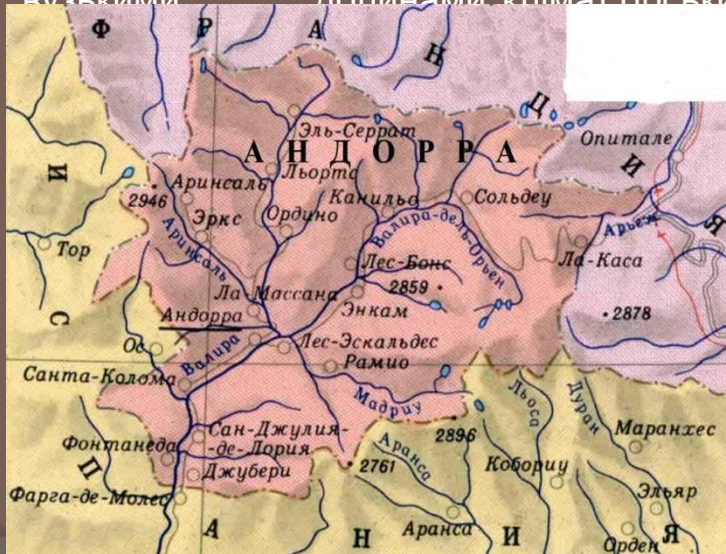


**АНДОРРА, АЛБАНИЯ,  
БОСНІЯ І  
ГЕРЦЕГОВИНА**

# Андорра

Князівство в Європі в східних Піренеях, що межує із Францією на півночі й Іспанією на півдні. Окрема держава (п'ята з кінця за чисельністю населення у Європі після Ліхтенштейну, Сан-Марино, Монако та Ватикану), Андорра сьогодні є процвітаючою країною, головним чином, завдяки туризму та статусу офшорної зони. Населення Андорри має найбільшу у світі тривалість життя — у середньому 83.5 роки. Площа 468 км<sup>2</sup>. Столиця Андорра-ла-Велья. Розташована в гористій місцевості з вузькими долинами, клімат гірський



Історично Андорра знаходилась під подвійним протекторатом: Уржельської єпархії (Іспанія) та Франції. Голова уряду Албер Пінтат Сантуларія. В Андоррі урядує Генеральна Рада (з 24 членів, обраних на 4 роки). Населення — 71 тисяча осіб (2006) (з них 33% андоррці, 43% іспанці, 11% португальці, 7% французи). Державна мова — каталанська. Основна релігія — католицизм.



# Культура та туризм

Андора-ла-Велья, незважаючи на свої скромні розміри,- дуже мальовниче і різностильове місто. Багато чого зі спадщини минулих століть збереглося в цілості. Особливо вражає Баррі Антик – істоичний центр столиці.

Велику культурно-історичну цінність представляє “Будинок долин” (Каса де ла Валле), розташований в самому центрі столиці Уньому з 1702 по 1978 р збиралися безпосередні керівники країни. Будівля була споруджена в 1508 році. У “будинку долин” є приміщення вельми оригінального плануанн, “Скриня про сім замках” (Сет Паніс), слугувало раніше сховищем державних таємниць. Ще більш стародавня споруда – церква Святого Армеголя, пам'ятник архітектури XI-XII ст.



У Андорі-ла-Вельї є Державний театр і Музична академія. Вони знаходяться на Площі Народу (Пласа ла Побле). Невідемна частина столиці-передмістя Ордіно. Тут розташований найвідоміший лижний центр Аркаліс та етнографічний музей Де Арені.



В Ескальдесі знаходиться церква Святого Мігеля Енголастера – пам'ятник романського зодчества XII с. І цілющі мінеральні джерела. Крім цього в Ескальдес знаходиться музей російської Матрьошки, щр нараховує приблтно 200 експонатів.

# Албанія



Албанія - держава у Південній Європі, на узбережжі Іонічного та Адріатичного морів. Межує з Грецією, Македонією, Чорно-горією та Сербією (частково визнане Косово). Площа 28,7 тис. км<sup>2</sup>. населення 3,339 млн. (2001). Столиця — Тірана. Офіційна мова — албанська. З січня 1946 по грудень 1976 — народна республіка. У грудні 1976 проголошена Народна Соціалістична Республіка Албанія. З травня 1991 — Республіка Албанія. Мусульмани — 50 %, православні (Албанська Православна церква) — 35 %, католики — 15 %. Албанія поділяється на 36 округів (реті) і 1 муніципалітет — столичну область. Законодавча влада належить Народним Зборам Республіки Албанія із 140 депутатів. Главою держави є Президент Республіки, який обирається Народними Зборами. нинішній президент Буяр Нішані. Вищим органом виконавчої влади є Рада Міністрів.



## Культура и туризм

Велика частина країни має гірський і піднесений рельєф, з глибокими, родючими долинами. На території країни розташовані кілька великих озер, що простягаються по кордонах з Югославією, Македонією і Грецією. Одне з них - Охридське - найглибше на Балканах (294 м.). Найвища точка Албанії - гора Європа (2693 м). Крім пляжів Адріатичного та Іонічного морів, Албанія може запропонувати цілий ряд визначних пам'яток. У Тирані - музей національної культури, музей природної історії, історичний музей, музей археології, прекрасна картинна галерея, з пам'яток архітектури - мечеть Етем Вея (початок ХІХ століття). У Дурресі - залишки візантійської і венеціанської фортець. У Ельбасані - фортеця ХV століття, в якій знаходиться музей. У Корча - мечеть ХV століття.



Влера - популярний курорт в Албанії.

Він знаходиться в унікальному місці, на стику двох морів - Адріатичного та Іонічного. Це також другий за значимістю після Дурреса порт країни.


Влера - типовий для Албанії курорт з пам'ятниками різних епох: від античності до середньовіччя. Розташований в передмісті Влера містечку Орикум амфітеатр, церкви Святого Стефана і Святого Мітрі, Фортеця Порто-Палермо - всі вони складають золотий фонд албанської архітектури. Однак для нинішніх туристів історичне значення має малу вагу. Набагато важливіше ті можливості, які Влера пропонує для відпочинку. М'який клімат, піщані пляжі, яскраві ландшафти Середземномор'я і смішні - у порівнянні з сусідніми Хорватією або Чорногорією - ціни роблять Влера привабливим місцем для літньої відпустки. Поградец - один з найкрасивіших курортів Албанії. Хоча це і нове місто, але воно володіє великою історією. Розташовується Поградец в південно-східній частині Албанії (всього в 140 км від Тирани) і межує з Македонією. Він знаходиться на березі озера Охрид, яке є найглибшим озером на Балканах. Озеро відоме своєю чистою водою і гірськими пейзажами. Поруч з курортом знаходиться ще один туристичний центр - Дрілон, оточений декоративними садами (5 км на схід). Поградец користується популярністю через особливий клімат, гірський пейзаж і можливості, які пропонує для різних видів водного спорту, риболовлі і т.д.



До світової спадщини ЮНЕСКО на території Албанії занесені два об'єкти : Археологічний музей-заповідник Бутрінті та Історичні центри Берат і Гірокастра.

**Бутрінті** — археологічний музей-заповідник на півдні Албанії. В 1992 році розкопки грецького та римського міст включені до списку об'єктів Світової Спадщини. В 1999 році об'єкт розширено включенням до нього середньовічної венеціанської фортеці.


Історичні центри міст Берат і Гірокаста у 2005 році включено до списку Всесвітньої Спадщини ЮНЕСКО, як місто часів Османської Імперії, що добре збереглось.





# Боснія і Герцоговина

Це конфедеративна держава у центральній частині Балканського півострова, що межує на півночі і заході з Хорватією, на сході з Сербією, на півдні і сході з Чорногорією; площа 51 197 км<sup>2</sup>; столиця Сараєво; рельєф: гірська країна, частина Динарських Альп, вапнякові ущелини. Населення 4067 тис. (2001), включаючи 48% мусульман-боснійців (суніти), 37% сербів, 14% хорватів. Голова держави — президент, посада переходить до одного з членів Президії за принципом ротації на строк 8 місяців (Президія має повноваження терміном 4 роки. Офіційні мови : боснійська, хорватська, сербська. Незалежність від Югославії отримала 12 квітня 1992 року. Представники етнічних меншин не мають права балотуватися ні на посаду президента, ні до парламенту. Така можливість дається лише представникам однієї з трьох основних етнічних груп: мусульман-боснійців, хорватів і сербів. Правляча партія - мусульманська



## Культура і туризм

У гірських районах країни поширені «поля» - вузькі міжгірські долини карстового походження. Найбільш красиві карстові ландшафти в Украй, карстові печери в полях Лівансько і Гламочако. Бувають землетруси



Національні природні парки та заповідники: Хутово блат (перелітні птахи), Сутьейска (дикий ліс Перучіца з соснами ші. До 54 м), Козара (хвойні ліси) і ін.





До списку Всесвітньої спадщини Юнеско відноситься район старого мосту в історичному центрі міста Мостар і міст Махмет Паши Соколовича у Вишеграді.

Також країною були запропоновані наступні об'єкти достойні бути занесеними до списку ЮНЕСКО:

1. Печера Ветрениця
2. Природно архітектурний ансамбль Яйце
3. Древнє поселення Почитель



- 4. Природно-архітектурний ансамбль Благай
- 5. Природно-архітектурний ансамбль Столац
- 6. Середньовікові могили

