



Рельеф

- Вдоль западной границы на тысячи километров протянулись **Анды – горный массив** с высочайшими вершинами.
- Самая высокая вершина **Аконкагуа** (каменный страж), высотой 6959 метров.
- Аконкагуа – самая высокая гора не только Южной, но и Северной Америки.

Анды

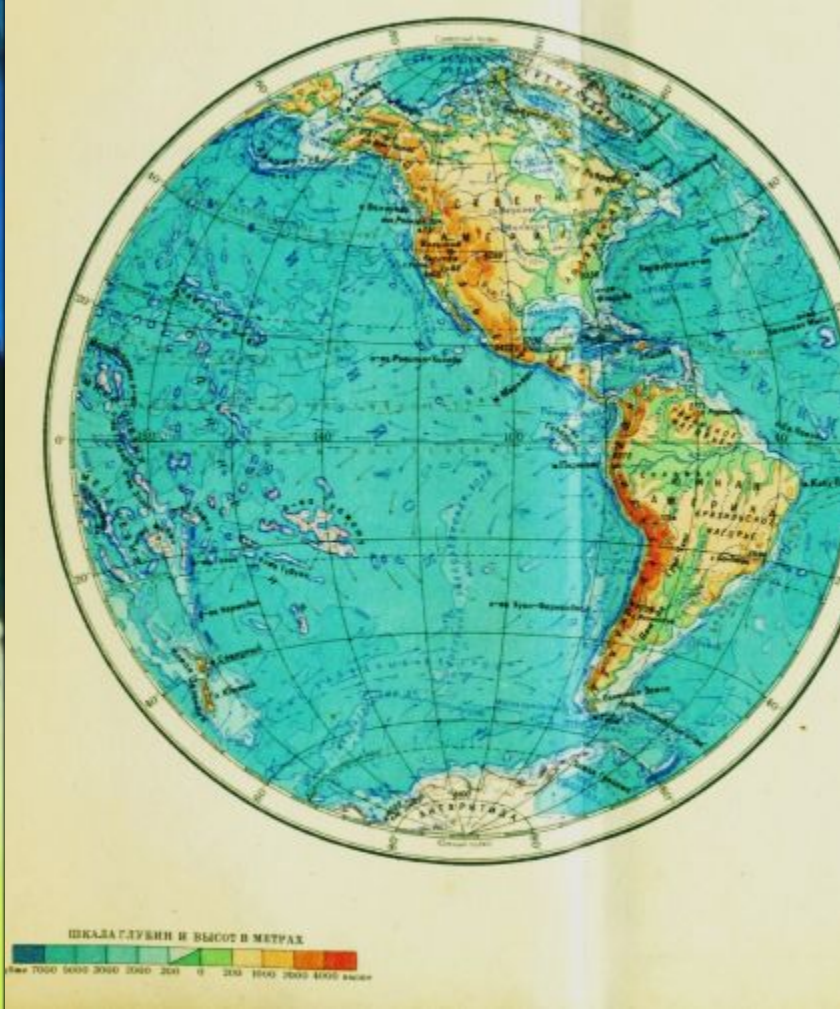




Пампа



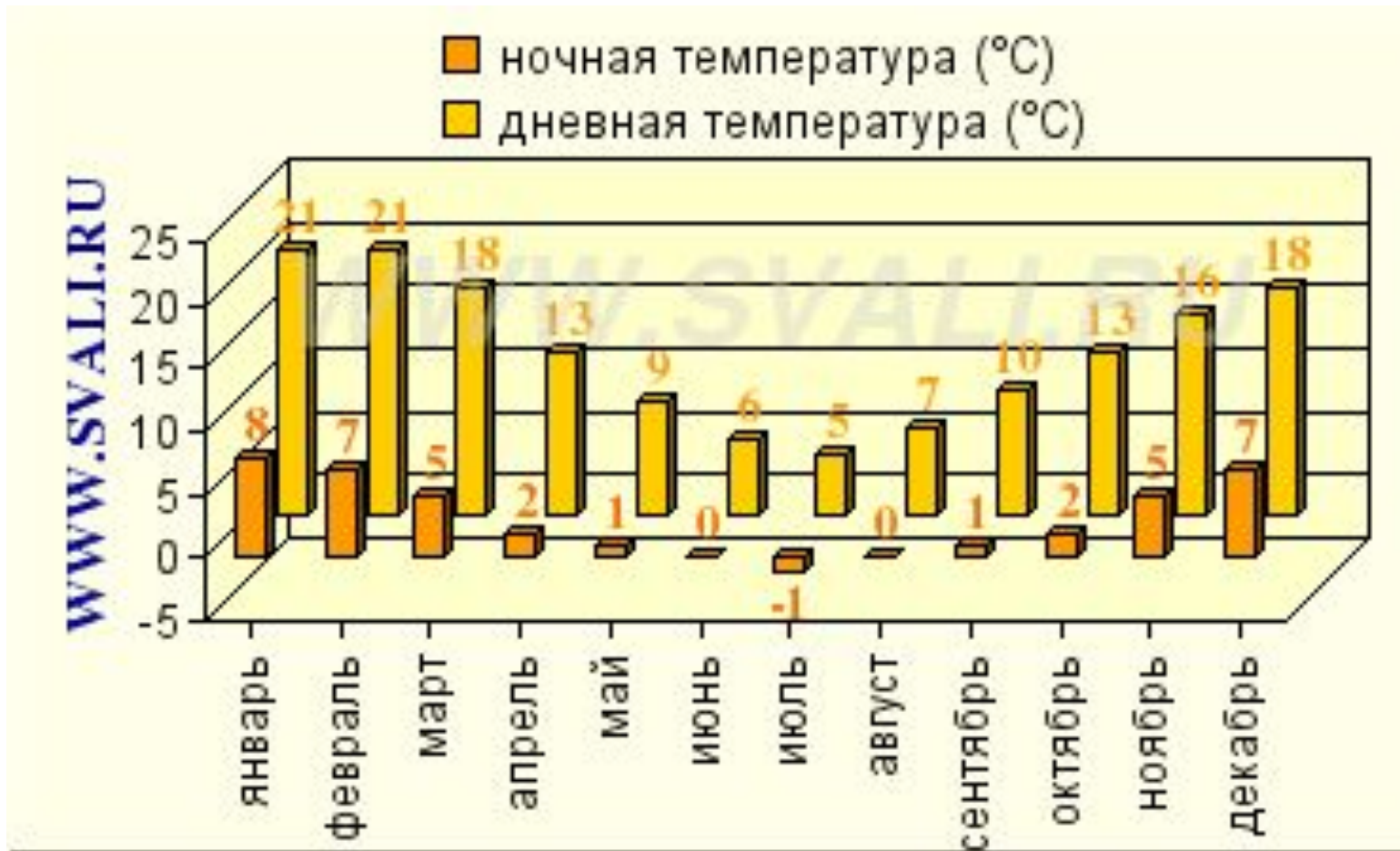
Рельеф



- Это напоминает о близости самого сурового материка на Земле – Антарктиды, до которого отсюда рукой подать



Климат

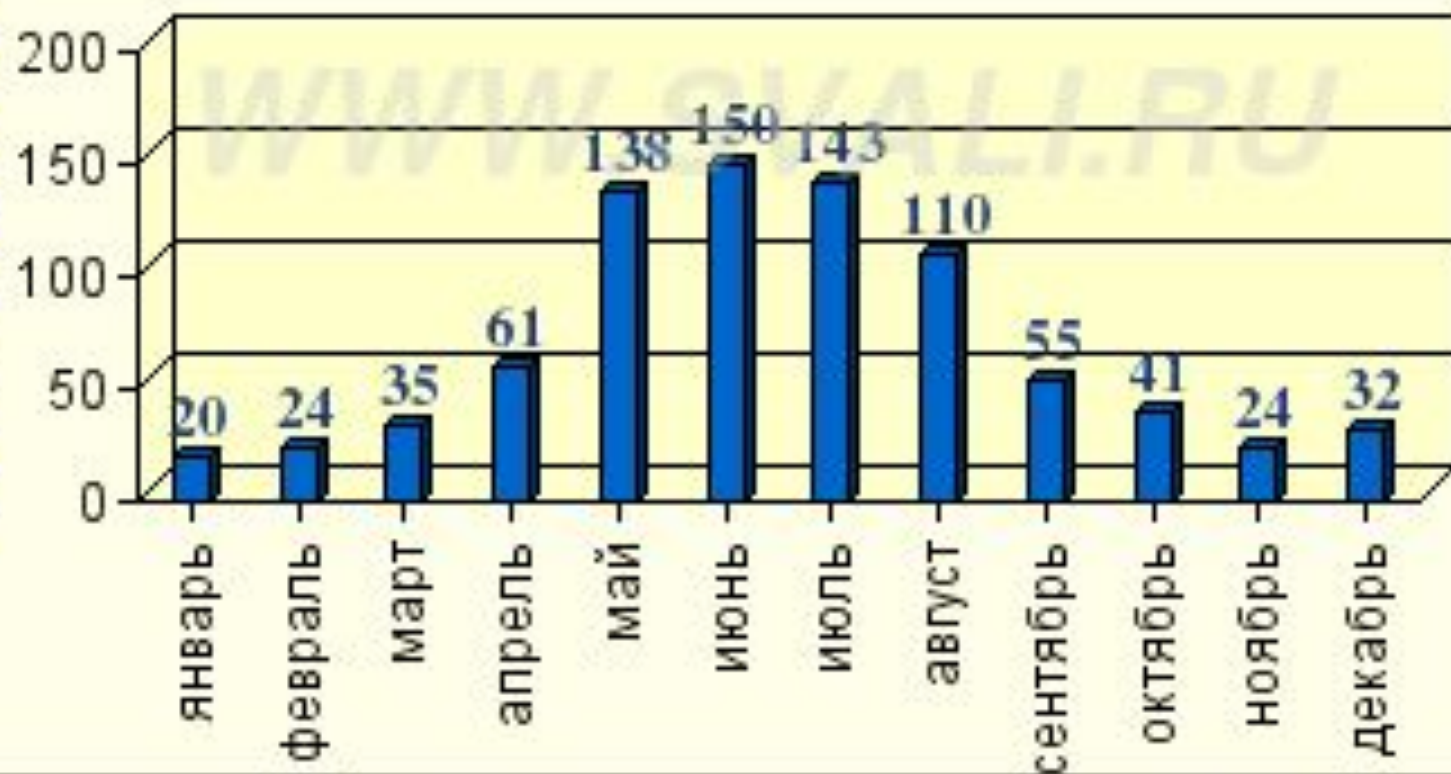


- Когда у нас лето – в Аргентине зима и наоборот.

Осадки

■ количество осадков (мм)

WWW.SVALI.RU



Экологические проблемы

- Вырубка лесов.
- Освоение земель под нужды сельского хозяйства.
- Для сохранения уникальных объектов природы создано несколько национальных парков.



Игуасу

- Национальный парк, в котором находятся знаменитые водопады Игуасу.
- Парк включен в список Всемирного природного наследия.



Национальный парк «Чако»



- Эти места самые жаркие в стране.
- В парке обитают капибара – самый крупный в мире грызун.
- **Капибара**, или **водосвинка** — полуводное травоядное млекопитающее. На [языке индейцев гуарани](#) слово капибара означает «господин трав».
- Длина тела до 1,5 метров. Масса до 50 кг.

Национальный парк «Науэль-Уэпи»



- Старейший национальный парк Аргентины, расположенный в горном районе на юго-западе страны. Основан в 1934 году.
- Здесь можно совершать пешие прогулки, кататься на лыжах.

Лос-Гласьярес



Озеро Лаго-Архентино



Гора Фицрой



Гуанако



Население и культура



Гаучо

