



**Важовских сказов
дивные места**

Исследовательский проект

Павлюк Анастасии

учащейся 2 класса

МАОУ СОШ №8 им.Ц.Л.Куникова

Цель исследования: убедиться в существовании бажовских мест на Урале;


Предмет исследования: уральские сказы П.П. Бажова из сборника «Малахитовая шкатулка»;

Гипотеза: бажовские места существуют в реальности .



Для достижения цели и подтверждения гипотезы были поставлены следующие **задачи:**

1. Прочитать сказы П.П. Бажова.
2. Изучить карту бажовских мест, их историю.
3. Сделать вывод о существовании реальных географических мест, упомянутых в сказах.



Павел Бажов
родился и жил на Урале.

Уличное прозвище его
– Колдунков

«бажить» -
ворожить, колдовать

Павел Бажов написал
56 сказов



ПОЛДНЕВАЯ

ПОСКАКУШИНСКИЙ ЗОЛОТОЙ ПРИИСК

«ЗОЛОТО ЗДЕСЬ РЕДЬКОЙ ПОСАЖЕНО...»



**В этих местах
найден самородок
«Лосиное ухо» 13кг 800г**



Зюзельский посёлок



Гора Азов (Медная гора)



Найден клад вот таких
медных и бронзовых
идолов-птиц




Гумёшки



Золотой слиток «Собачка»




г. Полевской



герб города



Марков Камень



Тальков Камень



Асбест Камень

Природный парк «Бажовские места»

**Экологический маршрут
«Майин земли туманов»**

Протяженность 12 км. Путешествие рассчитано на 4-5 часов.

Существует несколько вариантов прохождения этого маршрута – пешие прогулки, верхом на лошади, на фаятоне или санях в зависимости от времени года.

Название маршрута связано с названием города Сысерть, от башкирского слова «Сис и-ер» – туманная земля.

Во время экскурсии Вы побываете в одном из красивейших мест Сысертского района на озере Тальков камень, которое является природным памятником Свердловской области.

Расположено озеро Тальков камень в отрогах Черновского увала. Это не настоящее озеро, рожденное природой, а заброшенный и затопленный грунтовыми и атмосферными водами старый тальковский рудник. Берега озера представляют собой каменные сбросы до 10 м. Вода озера зеленоватого оттенка, глубина около 32 метров.

Кроме того, на скалах у озера имеется точка, с которой можно окинуть взглядом самые отдаленные уголки старинного уральского города Сысерти, в том числе – увидеть гору Бессонова (310 м). Название горы связано с именем лейб-гвардии сержанта Бессонова, погибшего в бою на горе Караульной (старое название) во время Пугачевского восстания в 1773-1774 гг. и похороненного на её вершине. На могиле была поставлена часовня о спасении Сысерти от «бултыхников», а гору переименовали. До настоящего времени часовня и могила не сохранились.

На маршруте есть возможность отдохнуть в уютной беседке, а также попробовать бодрящей воды из родника «Киплящий», об истории названия которого вы узнаете из рассказа экскурсовода.

Дополнительные услуги: экскурсий обед и проживание. ARKAIM-TRAVEL.RU

Входит в 7 чудес Урала

Серебряное кольцо Урала

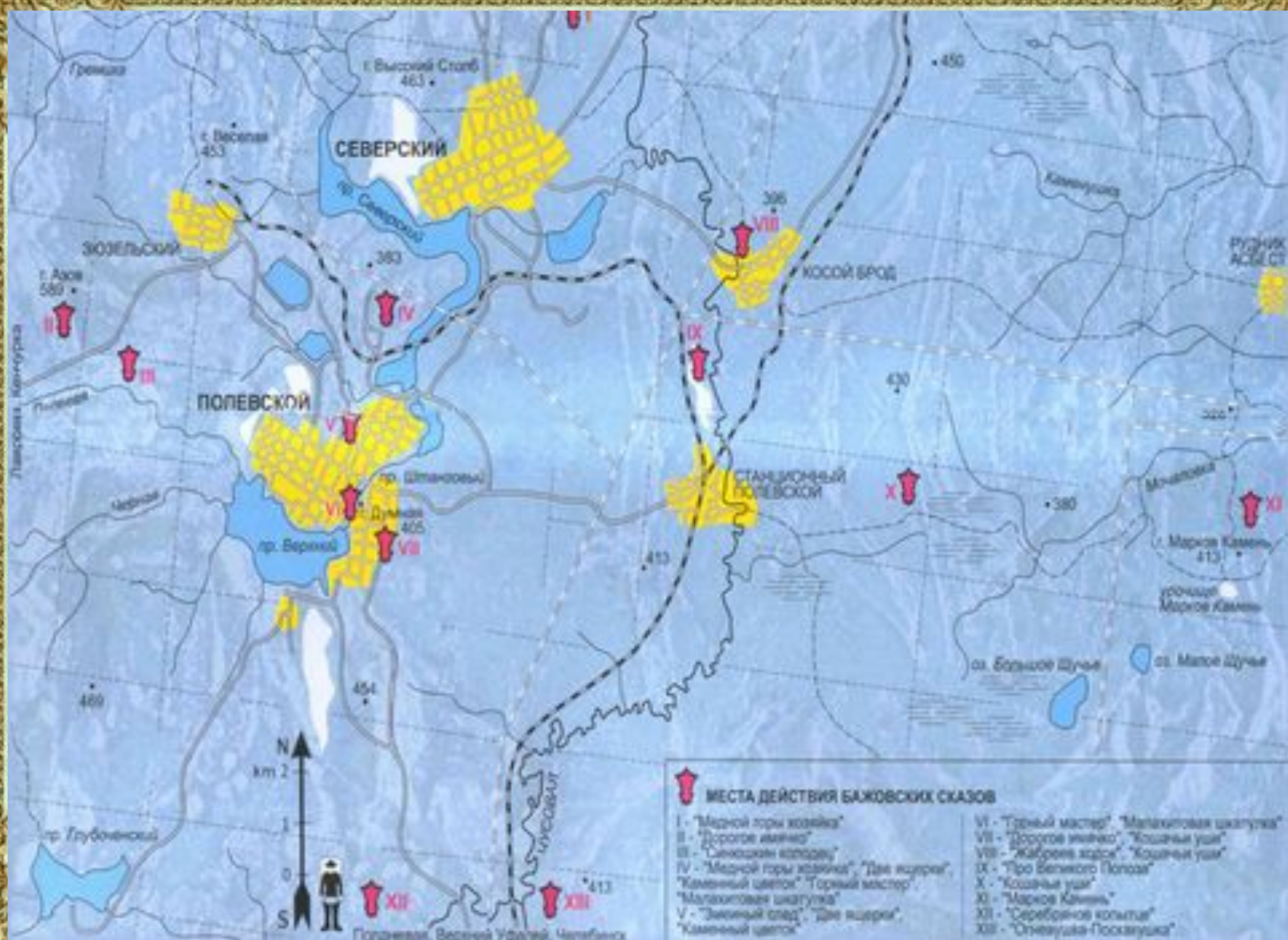


Невьянск



Здесь прошло детство
П.Бажова

В Нижнем Тагиле живут мои бабушка и дедушка. А мой прапрадедушка Иван Антонович работал на заводе купца Демидова.



Заключение

Мои предположения о существовании
«бажовских мест»
полностью подтвердились.



Спасибо
за
внимание

