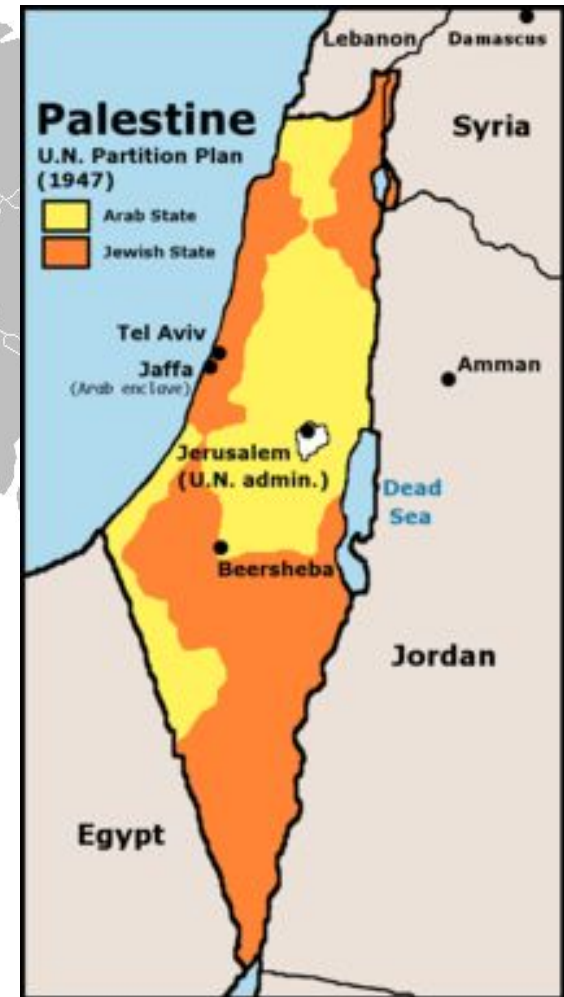


A world map in shades of gray with the Middle East region highlighted in green. The map shows the outlines of continents and countries.

**Состояние  
Ближневосточного  
конфликта в XXI в.**

**Ковшук Мария**

«Ближневосточный конфликт» - военно-политическая борьба еврейского и арабского этносов за обладание Палестиной.

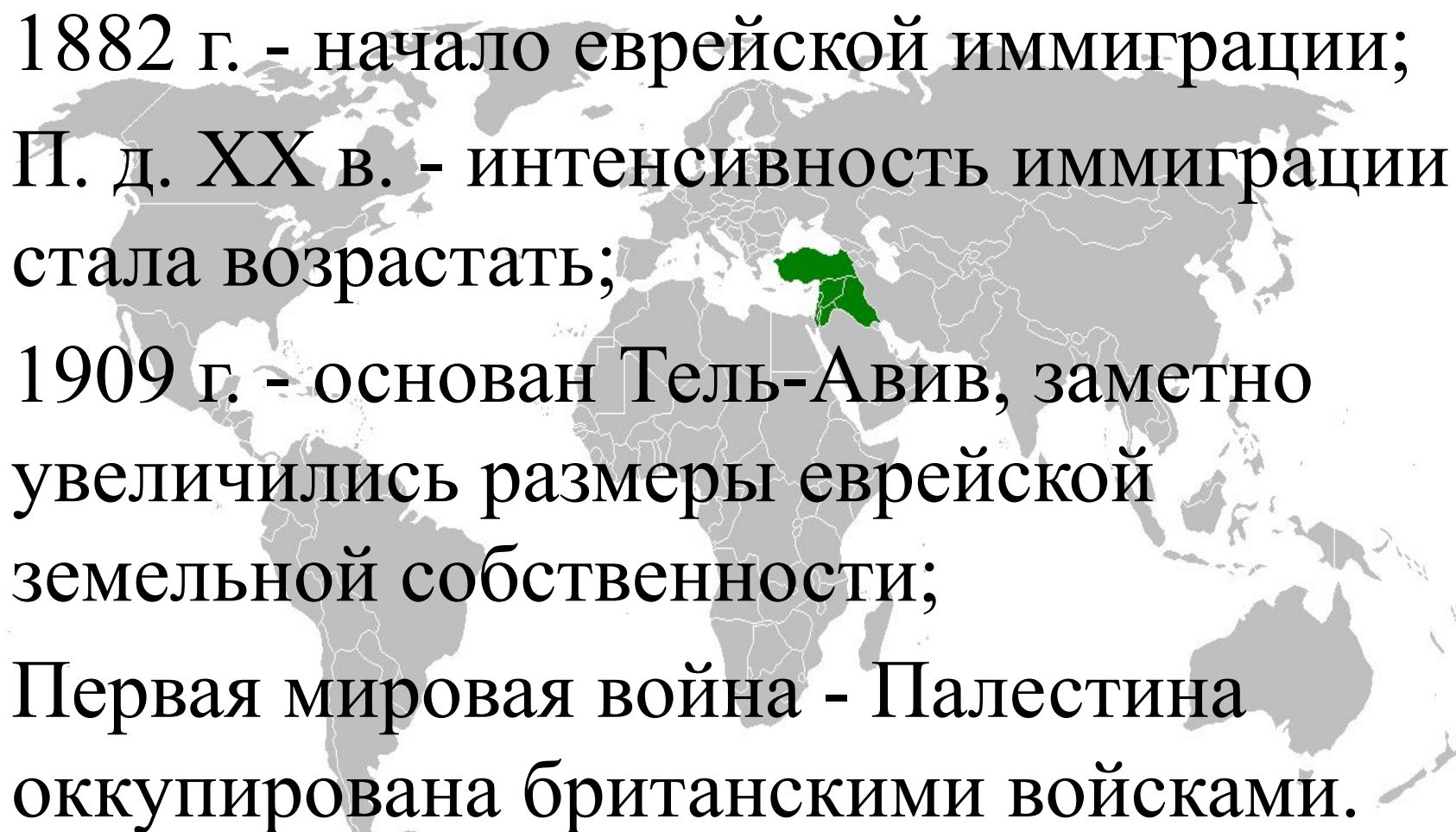


Конец XIX в. – сионистское движение среди еврейского населения Российской и Австро-Венгерской империй.

Цель - возвращение евреев на свою историческую родину - в Палестину, которая, согласно канонам иудаизма, считается «землей обетованной».

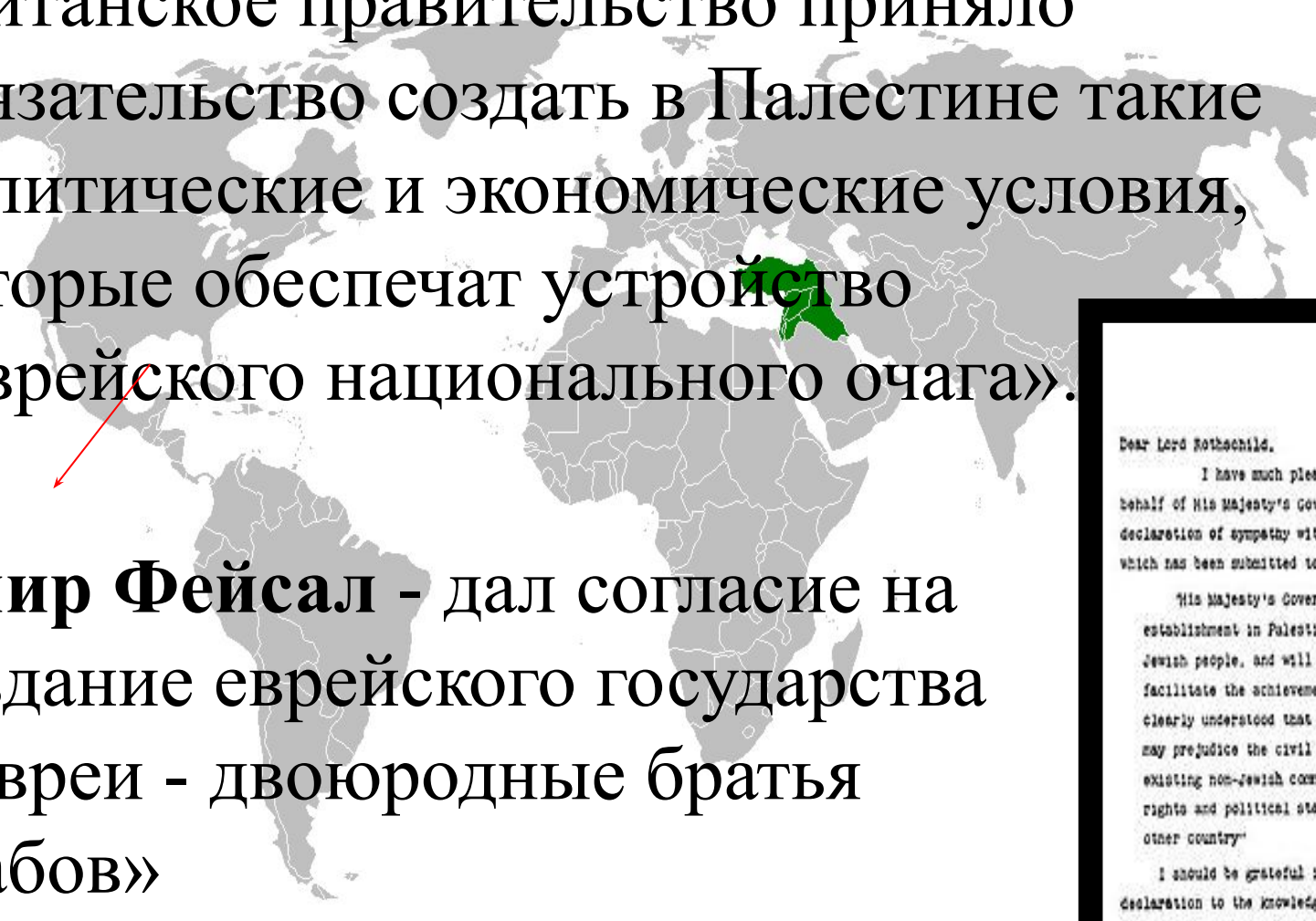
*«В этот день заключил  
Господь завет с Авраамом,  
сказав: потомству твоему даю  
Я землю сию, от реки  
Египетской до великой реки,  
реки Евфрата»* Бытия 15:18



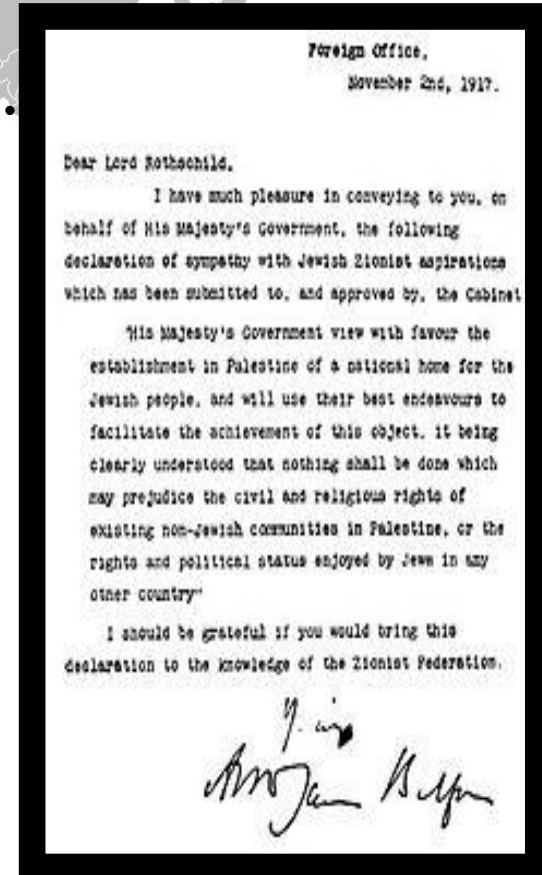


1882 г. - начало еврейской иммиграции;  
П. д. XX в. - интенсивность иммиграции  
стала возрастать;  
1909 г. - основан Тель-Авив, заметно  
увеличились размеры еврейской  
земельной собственности;  
Первая мировая война - Палестина  
оккупирована британскими войсками.

Ноябре 1917 г. - «декларация Бальфура»  
британское правительство приняло  
обязательство создать в Палестине такие  
политические и экономические условия,  
которые обеспечат устройство  
«еврейского национального очага».



Эмир Фейсал - дал согласие на  
создание еврейского государства  
«евреи - двоюродные братья  
арабов»



# Британский мандат в Палестине



Евреи - в качестве младших партнеров британцев,  
Арабы - в подчиненном положении.

В 1931 г. начались первые вооруженные столкновения между арабами и евреями.



Точка отсчета  
военно-  
политическог  
о арабо-ев  
рейский  
конфликта.

Руководители сионистского движения решили, что этап «накопления сил» в основном завершен, и начали борьбу за создание еврейского государства. Борьба предполагала конфронтацию по двум направлениям:

против  
палестинских арабов и британцев

С октября 1945 г. сионисты начали ди  
версионно-террористическую войну в  
Палестине.

2 июля 1946 г. - в Иерусалиме был взорван  
отель «Царь Давид», где находился штаб  
британских войск и главная резиденция  
колониальной администрации.

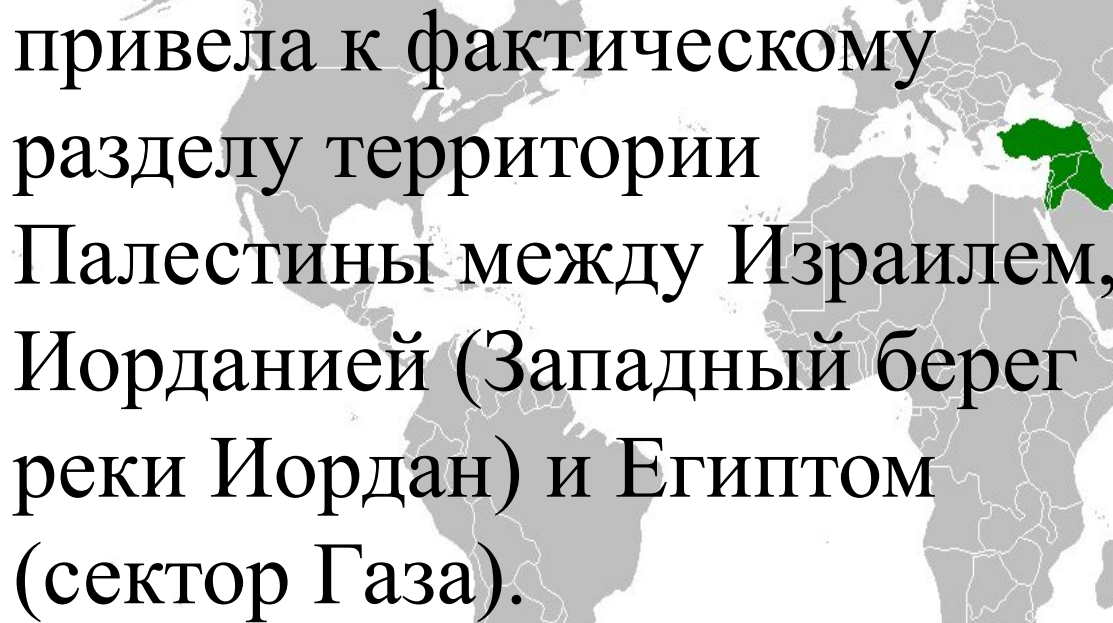
15 мая 1948 г. - национальный совет  
провозгласил создание Государства Израиль.



Египет, Иордания, Сирия, Саудовская Аравия,  
Ирак, Ливан и Йемен - объявили Израилю  
войну



# Первая арабо-израильская война (1948-1949)



привела к фактическому разделу территории Палестины между Израилем, Иорданией (Западный берег реки Иордан) и Египтом (сектор Газа).

Правительства всех арабских стран отказались признать Израиль и объявили ему международный бойкот.



Водружение самодельного флага Израиля в Эйлате, ознаменовавшее окончание войны

1967 г. - вторая арабо-израильская война. Арабские армии потерпели сокрушительное поражение, израильские войска взяли под контроль всю Палестину, Синайский полуостров и часть сирийской территории (Голанские высоты и район города Кунейтры).

Теперь после разгрома своих сил

президент  
Египта  
Насер




и король  
Иордании  
Хусейн



заявили о готовности пойти на мир с Израилем.

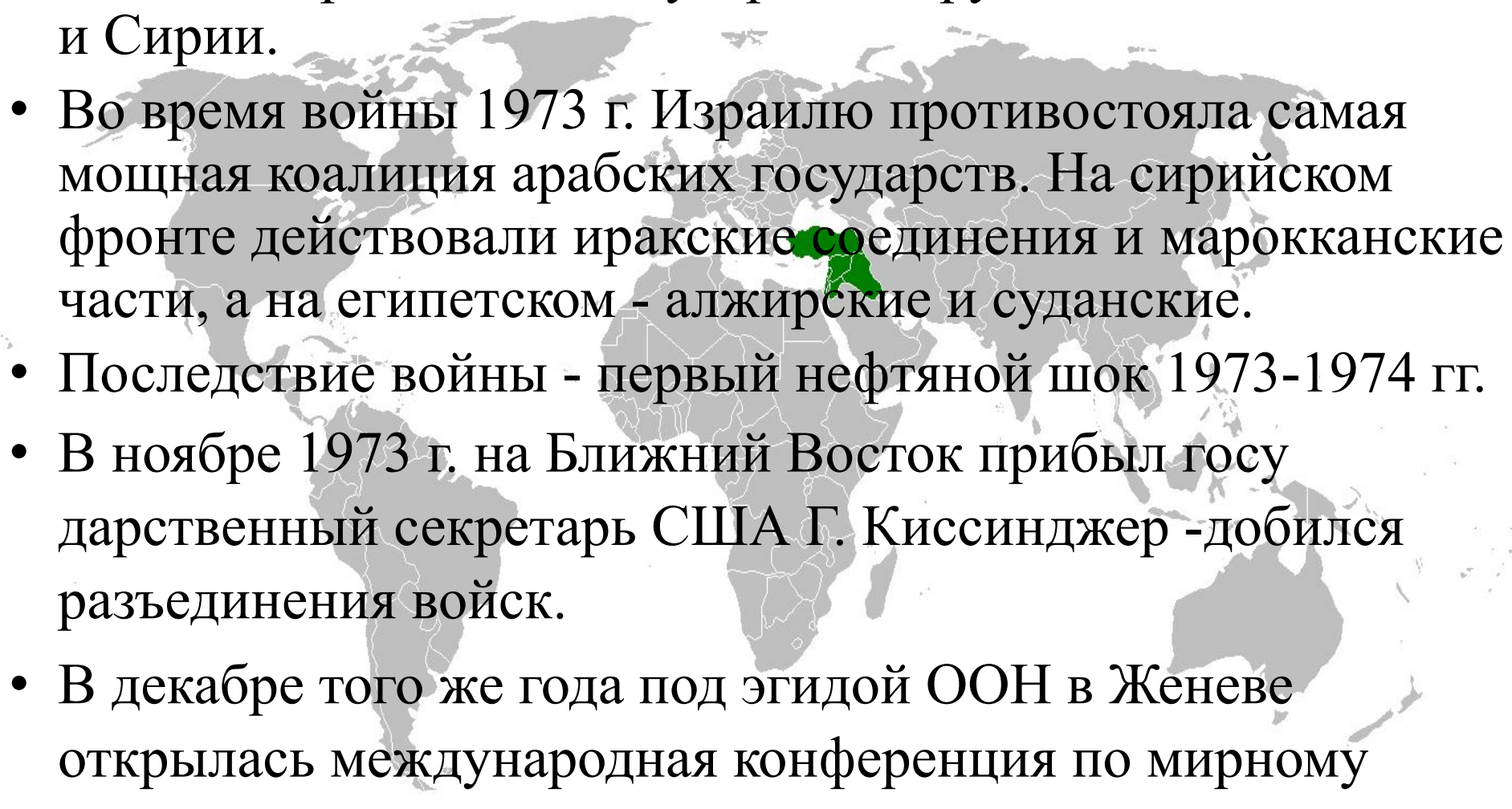
Была принята программа строительства еврейских поселений не только на территории Палестины, но также на Синайском полуострове и в районе Кунейтры

воспринято Египтом и Сирией как фактическая аннексия их территории. А. Садат и Х. Асад



приняли  
решение  
начать боевые  
действия.



- 
- 6 октября 1973 г. третья арабо-израильская война, началась превентивным ударом вооруженных сил Египта и Сирии.
  - Во время войны 1973 г. Израилю противостояла самая мощная коалиция арабских государств. На сирийском фронте действовали иракские соединения и марокканские части, а на египетском - алжирские и суданские.
  - Последствие войны - первый нефтяной шок 1973-1974 гг.
  - В ноябре 1973 г. на Ближний Восток прибыл государственный секретарь США Г. Киссинджер - добился разъединения войск.
  - В декабре того же года под эгидой ООН в Женеве открылась международная конференция по мирному урегулированию ближневосточного конфликта.

В декабре 1978 г. Кэмп-Дэвидские соглашения - «Рамки мирного урегулирования на Ближнем Востоке» и «Рамки мирного договора между Арабской Республикой Египет и Израилем».



Менахем Бегин, Джимми Картер и Анвар Садат в Кэмп-Дэвиде

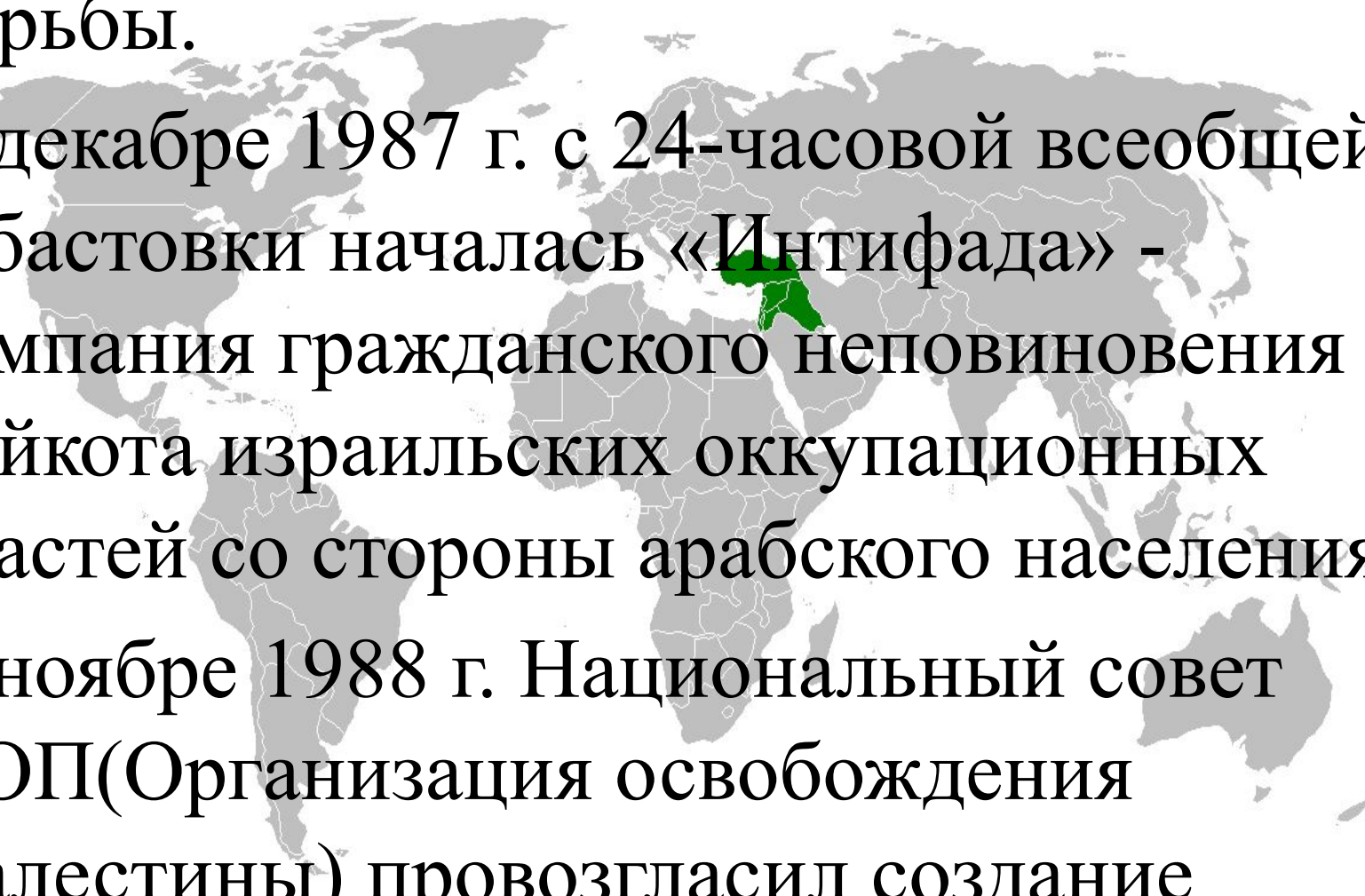
В Египте - движение исламских фундаменталистов (исламистов) восприняло договор как капитуляцию перед «сионистским врагом». Объявленный предателем президент А. Садат был убит боевиками-исламистами 6 октября 1981 г.

В Израиле - «миротворцами», утверждали, что благодаря этому договору арабская коалиция лишается лидера, что должно привести к исчезновению угрозы крупномасштабной войны.

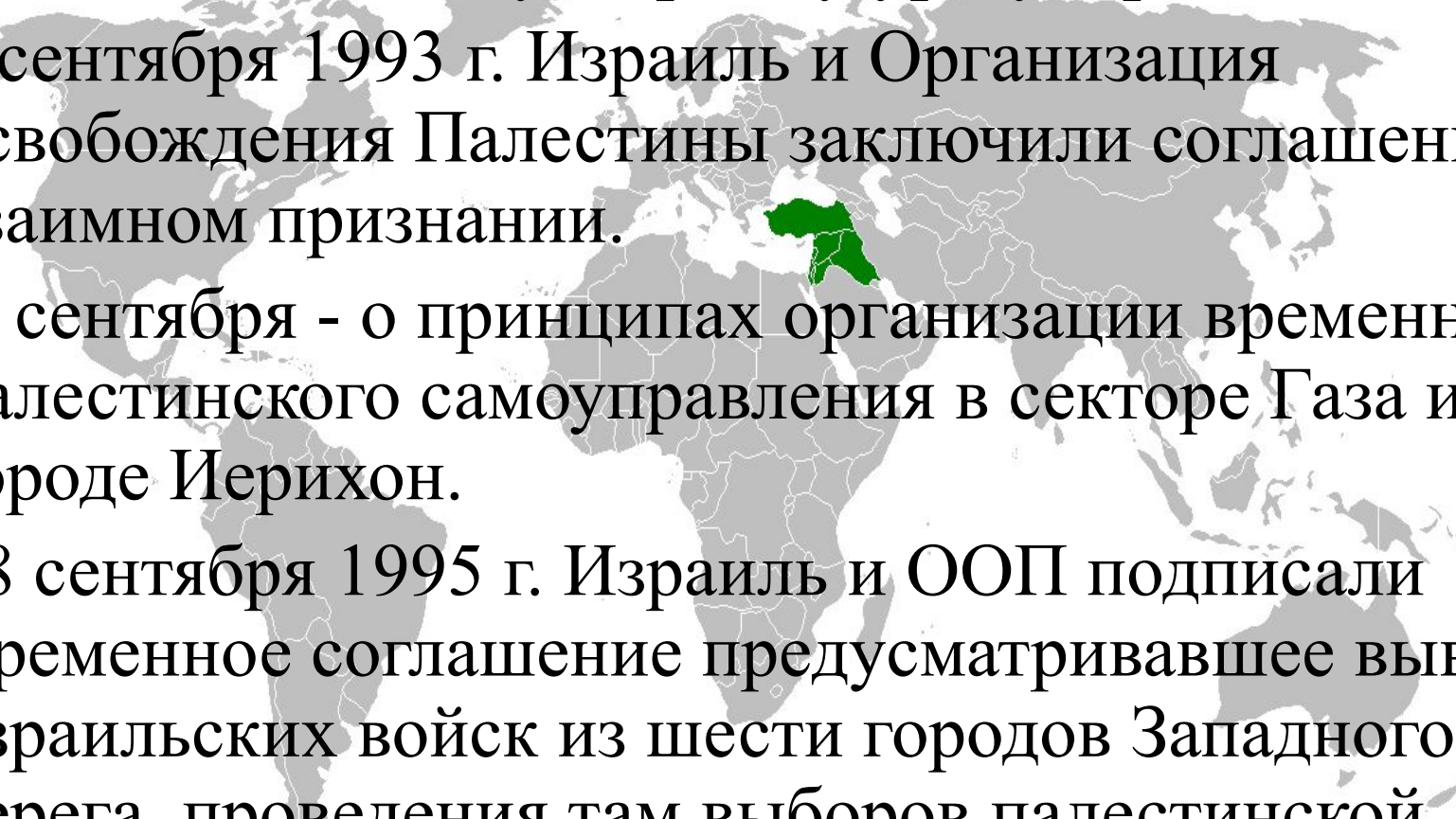
- «Традиционалисты» полагали, что уход с Синайского полуострова, где уже создавались еврейские поселения и началась добыча нефти для Израиля, - слишком дорогая цена за гипотетические военно-политические выгоды в будущем.

# Менáхем Бéгин



- 
- A world map in light gray with the Middle East region highlighted in green. The map shows the outlines of continents and countries.
- В 1987 г. был избран невоенный способ борьбы.
  - В декабре 1987 г. с 24-часовой всеобщей забастовки началась «Интифада» - кампания гражданского неповиновения и бойкота израильских оккупационных властей со стороны арабского населения.
  - В ноябре 1988 г. Национальный совет ООП(Организация освобождения Палестины) провозгласил создание Палестинского государства.



- 
- A world map is shown in the background, with the Middle East region highlighted in green. The map is centered on the Atlantic Ocean, showing the continents of North America, South America, Europe, and Africa. The Middle East, including Israel, the West Bank, and Gaza, is highlighted in a solid green color.
- 30 октября 1991 г. в Мадриде начала работу вторая международная конференция по ближневосточному мирному урегулированию.
  - 3 сентября 1993 г. Израиль и Организация освобождения Палестины заключили соглашение о взаимном признании.
  - 8 сентября - о принципах организации временного палестинского самоуправления в секторе Газа и городе Иерихон.
  - 28 сентября 1995 г. Израиль и ООП подписали Временное соглашение предусматривавшее вывод израильских войск из шести городов Западного берега, проведения там выборов палестинской администрации и формирование палестинских полицейских сил.

## XXI в.

В мае 2000 г. в городе Эйлате на встрече У. Клинтона, Э. Барака и Я. Арафата была предпринята попытка добиться «окончательного урегулирования» и был даже выработан компромисс по проблеме статуса Иерусалима и возвращения палестинских беженцев.



28 сентября 2000 г. лидер блока «Ликуд» - главной политической группировки традиционалистов - А. Шарон демонстративно посетил Храмовую гору в центре Иерусалима, где находится священная для иудаистов «Стена плача», а также третья по значению для мусульман мечеть Аль-Акса, построенная на месте вознесения пророка Мухаммеда на небо. Эта акция была воспринята исламистами как публичное оскорбление ислама, что и послужило поводом к началу второй «Интифады»



В феврале 2001г. премьер-министром  
Израиля был избран А. Шарон



штаб-квартира  
официальной  
резиденции Я.  
Арафата в  
городе Рамалла

В июне 2002 г. появляется новая инициатива, выдвинутая вновь сформированной группой коспонсоров мирного урегулирования в составе США, России, ЕС и ООН («квартет»).

План «дорожной карты» - поэтапное (в течение трех лет) создание палестинского государства на территории Западного берега реки Иордан и сектора Газа с последующим установление постоянных границ между ним и Израилем.

«Одностороннего размежевания» - односторонняя реализация, израильским правительством, положений «дорожной карты», которые касались вывода израильских войск и ликвидации еврейских поселений.

**Махмуд Аббас**

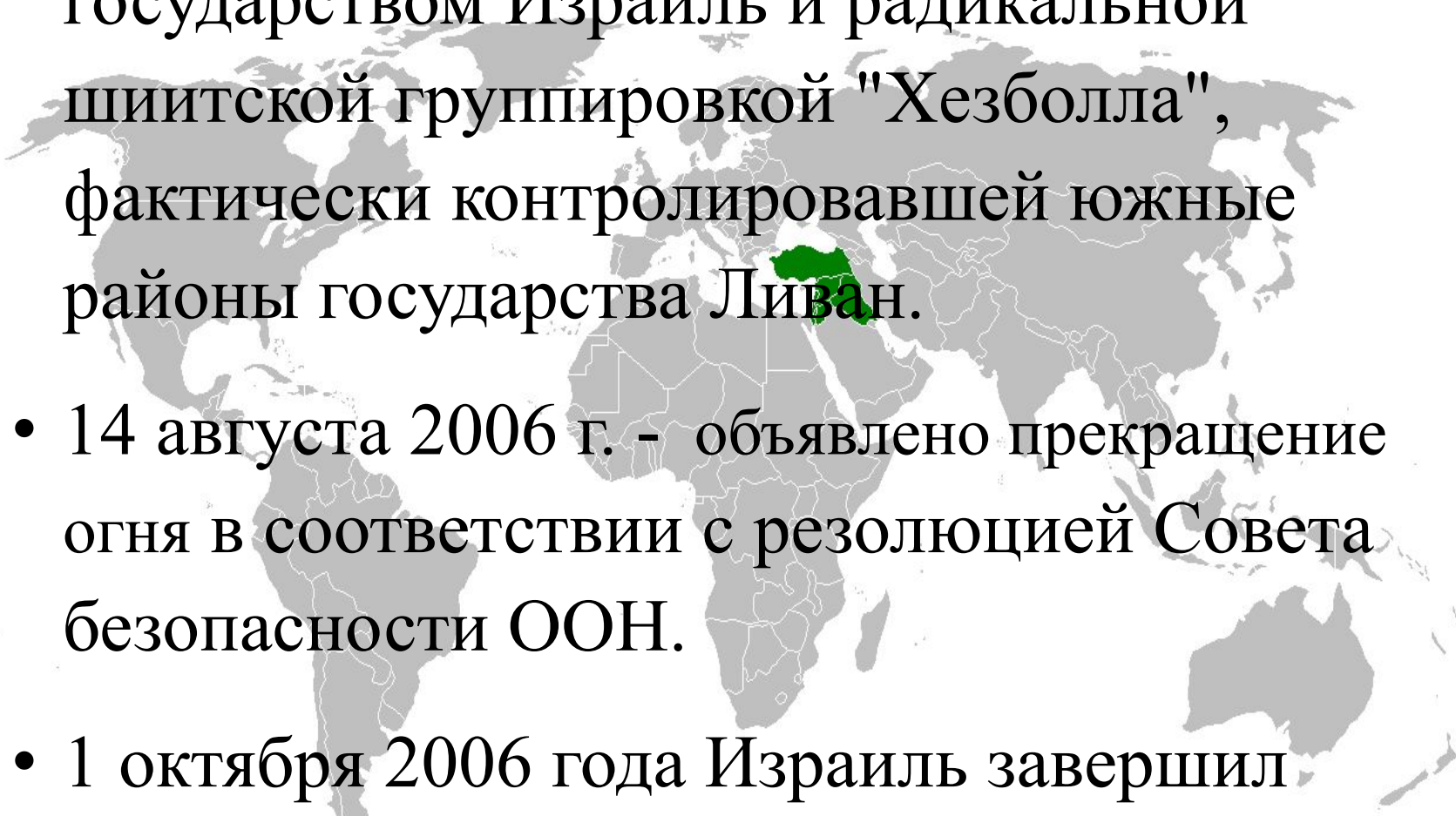
заявил о принятии «дорожной карты» и даже предпринял некоторые шаги на пути ее реализации.



В 2005 году в результате плана премьер-министра Ариэля Шарона по одностороннему размежеванию, Израиль вывел из Сектора Газа войска и уничтожил все еврейские поселения. Также были разрушены 4 поселения в северной части Самарии.



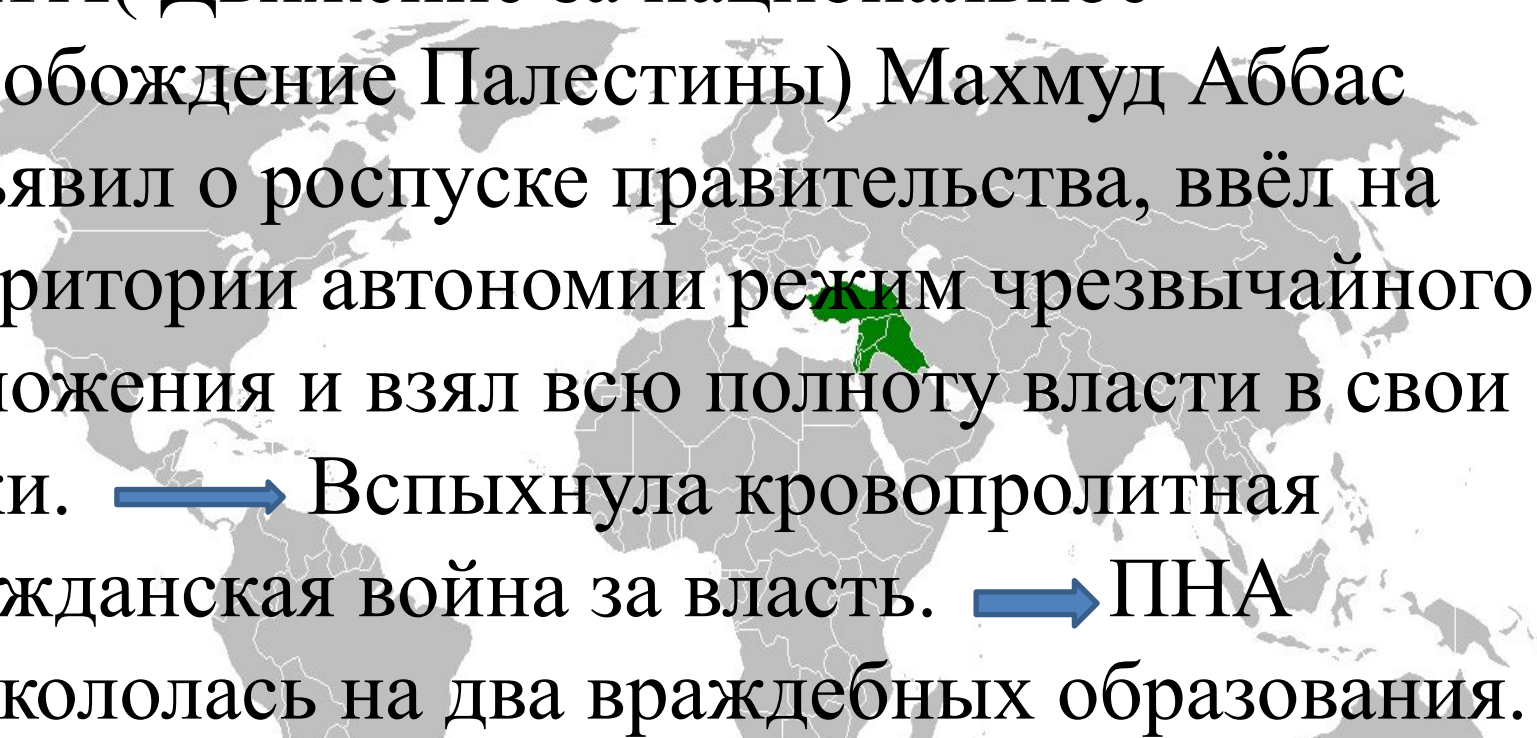
премьер-министр Эхуд Ольмерт

- 
- A world map in light gray with the country of Lebanon highlighted in a solid green color. The map shows the outlines of continents and countries.
- 2006 г. - Вооруженное столкновение между государством Израиль и радикальной шиитской группировкой "Хезболла", фактически контролировавшей южные районы государства Ливан.
  - 14 августа 2006 г. - объявлено прекращение огня в соответствии с резолюцией Совета безопасности ООН.
  - 1 октября 2006 года Израиль завершил вывод войск с территории Южного Ливана.



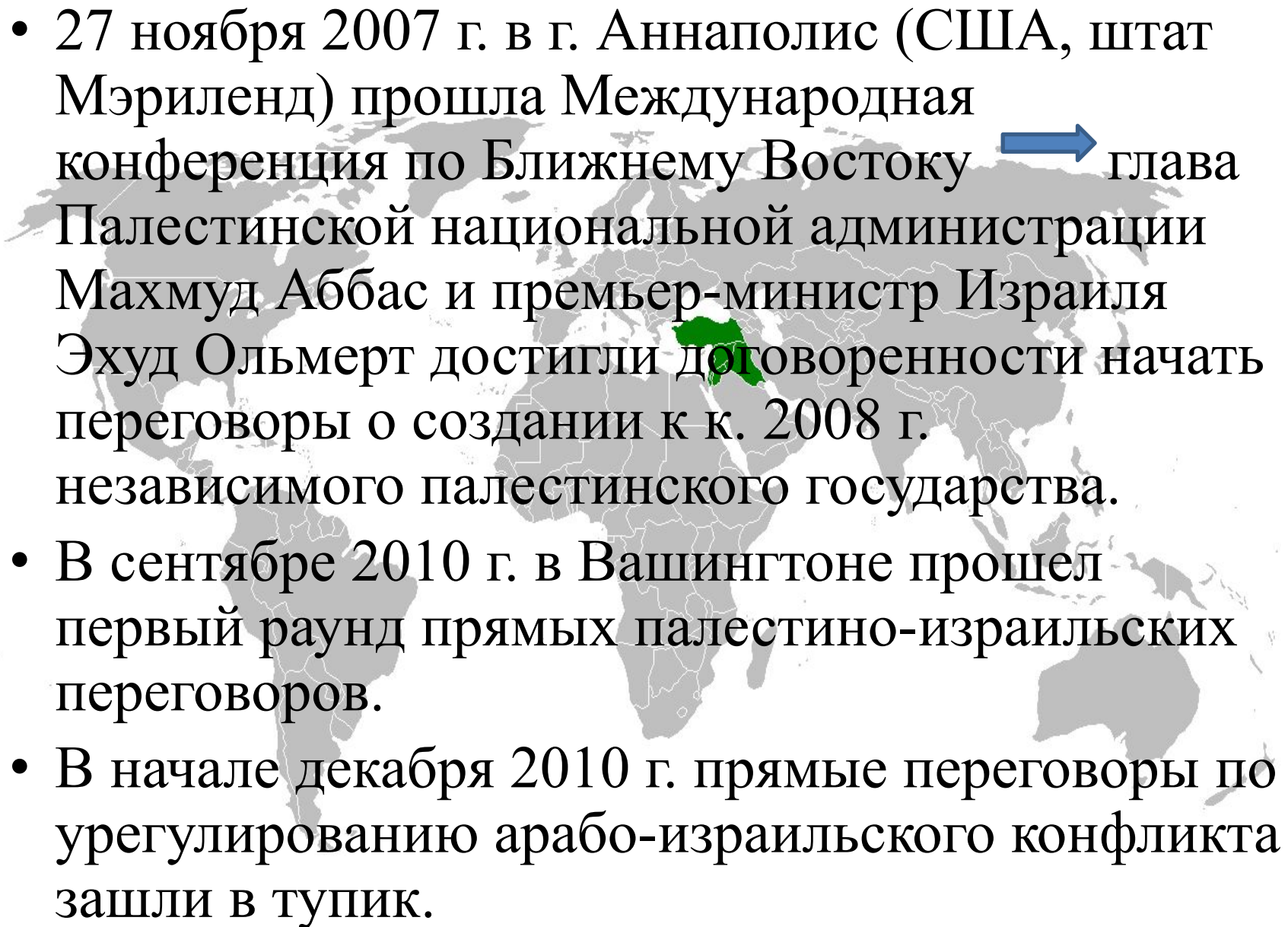
На гербе движения ХАМАС изображены два скрещённых меча на фоне «Купола Скалы». На двух палестинских флагах надписи на арабском: «Нет Бога кроме Аллаха» и «Мухаммед — пророк Аллаха». Вверху — очертания Палестинского государства в том виде, как его представляет себе ХАМАС — оно должно включать территорию современного Израиля, Западный берег реки Иордан и сектор Газа. Под рисунком подпись «Палестина». На белой ленте в нижней части герба надпись: «Исламское Движение Сопротивления — ХАМАС»

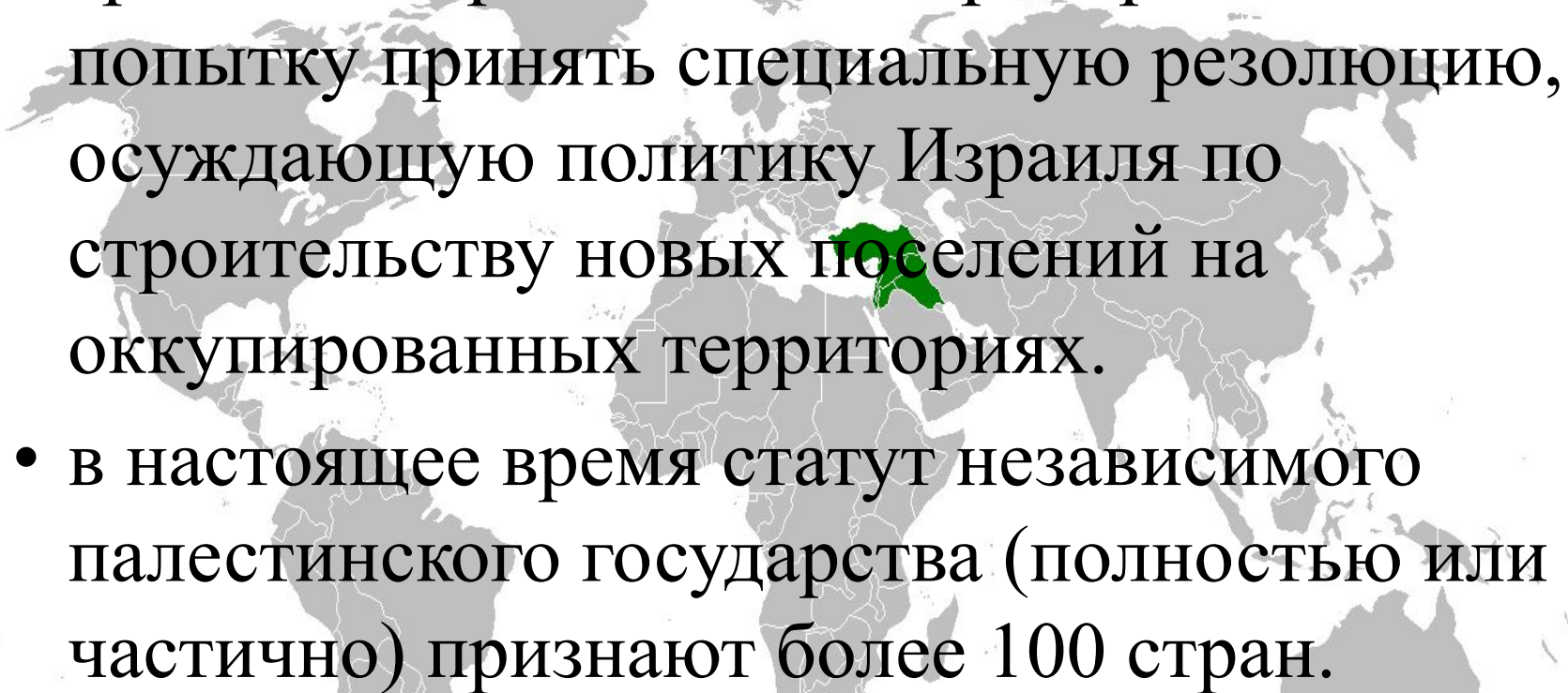





14 июня 2007 г. председатель ПНА и лидер ФАТХ( Движение за национальное освобождение Палестины) Махмуд Аббас объявил о роспуске правительства, ввёл на территории автономии режим чрезвычайного положения и взял всю полноту власти в свои руки. —> Вспыхнула кровопролитная гражданская война за власть. —> ПНА раскололась на два враждебных образования.

В октябре 2007 г. - Израиль объявил сектор Газа «враждебным государственным образованием».

- 
- 27 ноября 2007 г. в г. Аннаполис (США, штат Мэриленд) прошла Международная конференция по Ближнему Востоку → глава Палестинской национальной администрации Махмуд Аббас и премьер-министр Израиля Эхуд Ольмерт достигли договоренности начать переговоры о создании к к. 2008 г. независимого палестинского государства.
  - В сентябре 2010 г. в Вашингтоне прошел первый раунд прямых палестино-израильских переговоров.
  - В начале декабря 2010 г. прямые переговоры по урегулированию арабо-израильского конфликта зашли в тупик.

- 
- A world map in light gray with the borders of countries visible. The country of Israel is highlighted in a solid green color. The map is centered on the Middle East region.
- В феврале 2011 года по инициативе группы арабских стран СБ ООН предпринял попытку принять специальную резолюцию, осуждающую политику Израиля по строительству новых поселений на оккупированных территориях.
  - в настоящее время статут независимого палестинского государства (полностью или частично) признают более 100 стран.

A world map with a light gray background. The Gaza Strip is highlighted in a solid green color. The rest of the world's landmasses are shown in a light gray tone with white outlines for countries and continents. The map is centered on the Atlantic Ocean.

9 сентября 2012 года с территории сектора Газа было выпущено три ракеты системы «Град» по южным городам Израиля, что в дальнейшем способствовало новой эскалации конфликта. 14 ноября 2012 года Израиль начал военную операцию в секторе Газа. 21 ноября было заключено перемирие, которое на следующий же день нарушило движение ХАМАС. Тем не менее, палестинская сторона обвиняет Израиль в нарушение перемирия. 23 ноября 2012 года Организация Освобождения Палестины пожаловалась в ООН на нарушение перемирия со стороны Израиля.