


Даллас



- Население - 1,197,816 (2010) – **9-ое место** в США
- Образует крупнейшую агломерацию юга страны вместе с **Форт-Уэртом** – **4-ое место** по численности населения в США, **6-ое место** по уровню ВВП в стране.
- Реальный **ВВП** – **320\$ млрд.** 14-ый в мире по оценке ОЭСР
- по GaWC – **38 место в списке глобальных городов;**
статус: **Альфа-**

Год основания - 1841

Назван по имени вице-президента США **Джорджа Далласа**



Флаг города



Городская печать

Центр города – план уличной городской сети



География

- **Координаты** - 32°46'58"N 96°48'14"W
- **S = 999.3 км²** из них **11.75% вода**
- **Плоский равнинный рельеф**, 137-168 м над уровнем моря

17 отдельных озер, 17.81 км²

- **Река Тринити** — крупная тexasская река, проходящая через центр Далласа на пути в Хьюстон.
- **Озеро Уайт-Лейк**
- **Озеро Бахман**
- **Водохранилище Рэй Хаббард**



Тринити Форест – крупнейший городской лесопарк в стране, площадью 24 км²



Рекреационные ресурсы, флора и фауна

- 66-акровый (270 тыс. м²) дендрарий и ботанический сад



- 406 парков, площадью 85 км²
- Далласский зоопарк (1-ый и самый большой в Техасе)



Климат и природные условия

- **влажный субтропический** климат
- средняя $t = 38\text{ C}$, высокая влажность повышает ее до 47 C .
- 760 мм осадков в год, основной пик приходится на весеннее время
- теплые сухие ветра с севера и запада.
- зимой приходят холодные воздушные массы, что зачастую приводит к падению температуры ниже нулевой отметки.
- каждую зиму в течение одного-двух дней идет снег, холодные воздушные массы с севера и тёплые влажные с юга приводят к кратковременным замерзающим осадкам, делающим дороги крайне опасными для вождения.
- зимы мягкие по сравнению с остальными частями Техаса и другими штатами.
- находится в **регионе торнадо**



Климат Далласа (норма 1981-2010)

| Показатель | Янв | Фев | Мар | Апр | Май | Июн | Июл | Авг | Сен | Окт | Ноя | Дек | Год |
|-------------------------|-------|-------|-------|------|------|------|------|------|------|------|------|-------|-------|
| Абсолютный максимум, °C | 33,9 | 35,6 | 37,8 | 38,3 | 41,7 | 45,0 | 43,3 | 44,4 | 43,9 | 41,1 | 31,7 | 32,2 | 45,0 |
| Средний максимум, °C | 13,8 | 16,0 | 20,4 | 24,8 | 29,0 | 33,1 | 35,6 | 35,8 | 31,5 | 25,8 | 19,5 | 14,2 | 25,0 |
| Средняя температура, °C | 8,3 | 10,6 | 14,8 | 19,2 | 23,8 | 27,9 | 30,2 | 30,3 | 26,1 | 20,2 | 14,1 | 8,9 | 19,5 |
| Средний минимум, °C | 2,9 | 5,1 | 9,2 | 13,4 | 18,6 | 22,7 | 24,8 | 24,9 | 20,6 | 14,6 | 8,7 | 3,6 | 14,1 |
| Абсолютный минимум, °C | -18,9 | -22,2 | -12,2 | -1,7 | 1,1 | 8,9 | 13,3 | 12,8 | 4,4 | -4,4 | -7,2 | -18,3 | -22,2 |
| Норма осадков, мм | 52 | 66 | 89 | 78 | 125 | 104 | 56 | 48 | 72 | 122 | 73 | 70 | 955 |



Историко-географические особенности формирования города

- Статус городского поселения был присвоен Далласу в 1856 году, а в 1871 году он стал городом.
- В 1871 году к Далласу приближалось строительство железной дороги. Городские власти заплатили компании «Железные Дороги Хьюстона и Центрального Техаса» с целью сместить дорогу на 32 км к западу. Таким образом, дорога прошла через Даллас, а не через Корсикану
- Крупные железнодорожные маршруты пересеклись в Далласе в 1873 году, гарантируя городу будущее коммерческого центра.
- В XIX веке - центр **торговли хлопком, зерном и бизонами**. С началом XX века, Даллас превратился из сельскохозяйственного центра в **центр сосредоточения банков, страховых компаний и иных бизнес-структур**.
- В 1930 году в 100 милях (160 км) к востоку от Далласа была **обнаружена нефть** и город быстро превратился в центр нефтяной индустрии Техаса и Оклахомы.
- В 1958 году в Далласе сотрудником компании «Texas Instruments» Джеком Килби была изобретена микросхема. К 80-м годам нефтяная индустрия переместилась в Хьюстон, Даллас перепрофилировался на технологический бум (вызванный растущей информационной и телекоммуникационной индустриями), оставаясь при этом центром банковской системы и бизнеса.
- В 90-х Даллас стал известен как **техасская Кремниевая долина**, или же

Убийство Джона Кеннеди





Книгохранилище, откуда стрелял убийца, ныне музей.



- Убийство тридцать пятого президента США **Джона Кеннеди** было совершено в Далласе пятницу 22 ноября 1963. Кеннеди был смертельно ранен выстрелом из винтовки, когда он вместе со своей женой Жаклин ехал в президентском кортеже по Элм-Стрит.
- Решение о визите Кеннеди в Техас - один из этапов кампании по подготовке к президентским выборам 1964 года
- Убийство в течение десяти месяцев расследовала специально созданная комиссия которая пришла к заключению, что убийство было совершено преступником-одиночкой Ли Харви Освальдом.
- Существует ряд конспирологических теорий, подвергающих сомнению выводы комиссии Уоррена и представляющих альтернативные версии убийства, в том числе заговор американских или советских спецслужб, однако ни одна из них не была доказана. Социологические опросы показывают, что подавляющее большинство американцев (свыше 70 %) не верит в официальную версию убийства

Архитектура и внешний облик

- XIX, XX век; большинство зданий – модерн и постмодерн; присутствуют готический и неоклассический стили
- Исторический центр города сохранил здания, построенные с 1880 по 1940е годы – викторианский и неоклассический стили
- Крупнейшие небоскребы: Fountain Place, Bank of America Plaza, Renaissance Tower, JPMorgan Chase Tower.



Население

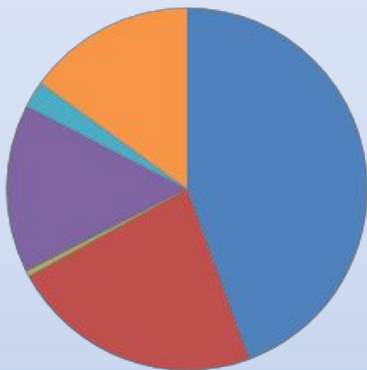
- **1,197,816** человек, 451 833 персональных домовладения, и 266 581 семья.
- **Плотность** населения **1339,7/км²**
- 35,55 % населения — латиноамериканские эмигранты. В некоторых районах Далласа латиносы вытеснили афроамериканцев в качестве крупнейшего национального меньшинства.
- На каждые 100 женщин приходится 101,6 мужчины.
- **70 000 русскоговорящих** эмигрантов из бывшего СССР

Среднегодовой доход семьи в Далласе составляет \$37 628, средний доход семьи \$40 921.

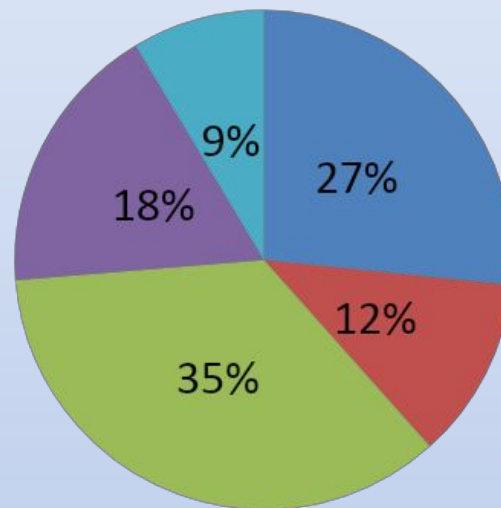
Мужчины имеют средний доход \$31 149 против \$28 235 для женщин.

Средний доход на душу населения составляет \$22 183.

Доходы 17,8 % всего населения и 14,9 % семей находятся ниже официального уровня бедности.

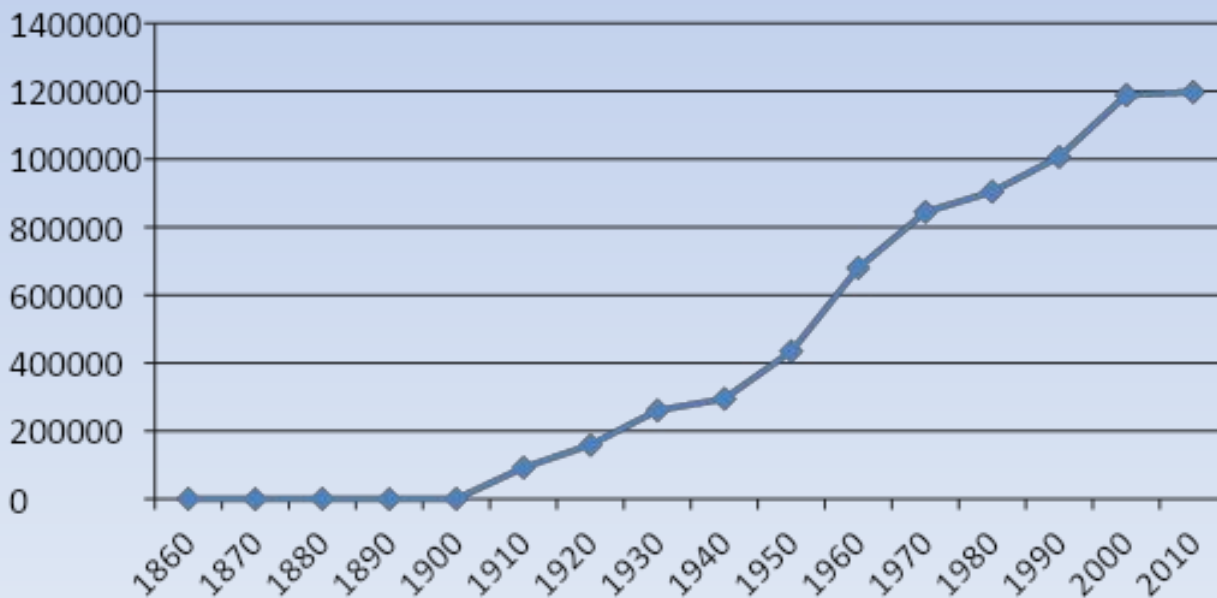


- Белые
- Афроамериканцы
- Коренные амеркианцы
- Азиатского происх.
- Смешанные расы
- Иные расы



- до 18 лет
- от 18 до 24
- от 25 до 44
- от 45 до 64
- > 65 лет

Динамика численности



Функции города



Производственная

| DAL | Corporation | US |
|-----|------------------------------------|-----|
| 1 | AT&T | 7 |
| 2 | Dean Foods | 208 |
| 3 | Texas Instruments | 223 |
| 4 | Southwest Airlines | 229 |
| 5 | Energy Future Holdings Corporation | 246 |
| 6 | Tenet Healthcare | 253 |
| 7 | Affiliated Computer Services | 341 |
| 8 | Energy Transfer Equity | 388 |
| 9 | Celanese | 414 |
| 10 | Atmos Energy | 424 |
| 11 | Holly Corporation | 431 |
| 12 | Blockbuster Inc. | 500 |

**Топ-лист компаний
Далласа и их место в
рейтинге по стране
(Fortune)**

- **Техасская «Кремниевая долина»** - город Ричардсон, пригород Далласа. Большое количество компаний в сфере IT-технологий и телекоммуникаций (Texas Instruments, Nortel Networks, Alcatel Lucent, AT&T, Ericsson, Fujitsu, Nokia, Rockwell Collins, Cisco Systems, Sprint, Verizon Communications, XO Communications)
- **AT&T Inc**— одна из крупнейших американских телекоммуникационных компаний и один из крупнейших медиаконгломератов. Базируется в Далласе. Является крупнейшим поставщиком как местной, так и дальней телефонной связи в США, а также одним из крупнейших провайдеров беспроводных услуг в США

Транспортная



- Dallas Area Rapid Transit (**DART**) – городская служба, отвечающая за общественный транспорт (метро, автобусы, электрички, трамваи)
Dallas/Fort Worth International Airport (**DFW**) и Dallas Love Field (**DAL**) – два коммерческих аэропорта. **DFW** – 6-ой аэропорт мира по загруженности, по своим размерам больше, чем Манхэттэн
- Через Даллас проходят 4 важные государственные трассы - Interstate 20, 30, 35E, и 45.
- В Далласе построена одна из самых больших транспортных развязок в стране - пересечение 5-ти различных шоссе, **High Five Interchange** (см. фото)

Градостроительная

См. «архитектура и внешний облик»



Соц.-бытовая и коммунально-хоз.

- **Dallas Water Utilities** – компания ЖКХ, отвечающая за очистку водных ресурсов
- **Stream Energy, Cirro Energy and TXU** осуществляют электроснабжение города
- **Sanitation Services department** – отвечает за очистку от мусора
- Телефонные сети, интернет и кабельное телевидение - **AT&T, Time Warner Cable, and Verizon FiOS.**



Научная и культурная

- 337 общеобразовательных школ, 89 частных школ, 38 колледжей и 32 библиотеки
- Медицинская Школа Техасского Юго-восточного университета
- Пол Куин Колледж
- Университет Северного Техаса
- Теологическая семинария
- Далласский баптистский университет
- The University of Texas at Dallas




Информационная

- **The Dallas Morning News** – крупнейшее ежедневное издание
- **The Dallas Observer, The North Texas Journal, Dallas Business Journal** – еженедельные издания
- **Al Día** – газета для испаноговорящих
- **D Magazine** – еженедельный журнал об отдыхе, развлечениях и бизнесе в городе
- 63 радиостанции на различных языках, в т.ч. на испанском (NBC) и даже русском (Slavic Voice of America)
- Агломерация Даллас-Форт-Уэрт является 5-ой по величине с точки зрения развития СМИ



Рекреационно-спортивная

- Городские парки – любимое место отдыха горожан. В городской зоне находится 17 озер различного размера, пригодных для занятий спортом и простых водных прогулок. Озера **White Rock** и **Bachman** образуют вместе водную рекреационную территорию в 17.81 км².
- В Далласе 61.6 миля (99.1 км) беговых и велодорожек
- Построено 47 центров отдыха, 276 спортивных полей, 60 бассейнов, 232 игровые площадки, 173 баскетбольных, 112 волейбольных площадок, 126 игровых уголков, 258 теннисных кортов, 258 зон для пикника, 6 полей для гольфа с 18 лунками, 477 легкоатлетических ста



- 4 административных округа - **Collin, Dallas, Denton, Kaufman, Rockwall.**
- Районы Далласа – **Downtown, Oak Lawn, Uptown** (деловой, коммерческий, административный центр + торговля, рестораны, ночные клубы). **East Dallas** – место проживания обеспеченной части населения. **South Dallas** – основной криминогенный район с негритянскими и испанскими гетто

